

**“ DISEÑO MEJORAMIENTO EJE MAC- IVER PADRE LAS CASAS”
LICITACIÓN PÚBLICA N°712307-123-LE23
BIP N°40027936-0**

**INFORME TALLER N°4 JORNADA DE PARTICIPACIÓN CIUDADANA
“VALIDACIÓN PROYECTO DEFINITIVO”**

ELABORADO POR: WALESKA VILLAGRÁN MORAGA
LIC. EN TRABAJO SOCIAL

Contenido

1.-CONTEXTO COMUNAL.	4
1.1 Reseña histórica.	4
2.- CONTEXTUALIZACIÓN DEL ESPACIO A INTERVENIR.	5
3- PLAN DE PARTICIPACIÓN CIUDADANA	8
4. RESUMEN DE LOS PROCESOS DE PARTICIPACIÓN CIUDADANA	9
4.1 TALLER N° 1: Diagnóstico y consultivo y recorrido exploratorio	9
4.1.1 Sistematización Taller Diagnóstico consultivo	11
4.1.2 Descripción de la jornada	12
4.1.3 Principales resultados	18
4.1.4 Caracterización socio demográfica de los participantes.	19
4.2 RECORRIDO EXPLORATORIO	22
4.2.1 Descripción de la jornada	22
4.2.2 Principales resultados Obtenidos	23
4.2.3 Análisis de los resultados obtenidos	28
4.2.4 Acta de acuerdos	29
4.3 TALLER NIÑOS NIÑAS Y ADOLESCENTES NNA	37
4.3.1 Sistematización taller NNA	38
4.3.2 Descripción de la jornada	39
4.3.3 Caracterización de los participantes	42
4.3.4 Principales resultados obtenidos	44
4.3.5 Momento 1: Diagnóstico situación existente	44
4.3.6 Análisis de resultados diagnóstico situación actual	48
4.3.7 Momento 2: Maquetas participativas "Soñando nuestro espacio Público"	48
4.3.8 Análisis de resultados "Soñando nuestro espacio público"	52
4.3.9 Momento 3: Acta de compromiso	53
4.3.10 Conclusiones de la jornada	55
4.3.11 Conclusiones jornadas de participación ciudadana	56
"Etapa N°1"	56
4.3.12 Análisis técnico de pertinencia e incorporación de solicitudes realizadas	58
4.4 TALLER N° 3 ANTEPROYECTO DE DISEÑO	59
Hitos relevantes trabajados en esta etapa	60
4.4.1 Sistematización Taller Diagnóstico consultivo	62
4.4.2 Descripción De La Jornada	63
4.4.3 Trabajos Grupales	71
4.4.4 Análisis de resultados Taller N°3	81
"Soñando nuestro espacio público"	81
4.4.5 Análisis técnico de pertinencia e incorporación de solicitudes realizadas en Taller N° 3.	83
4.4.6 Acta De Acuerdos	85
4.4.7 Análisis acta de acuerdos	87
4.4.8 Caracterización de los participantes Taller N°3 Soñando nuestro espacio Público.	87
4.4.9 Conclusiones de la jornada Taller N°3	90

4.5 TALLER DE PARTICIPACIÓN CIUDADANA COMPLEMENTARIA	91
4.5.1 Sistematización Taller Complementario Etapa N°3	92
4.5.2 Descripción de la jornada	93
4.5.3 Caracterización socio demográfica de los asistentes	99
4.5.4 Descripción cualitativa Plenario.	102
4.5.5 Principales preguntas y observaciones del Plenario	104
4.5.6 Votación	108
4.5.7 Acta de acuerdos	111
4.5.8 Conclusión de la jornada	113
4.6 TALLER N°4 VALIDACIÓN DE LA JORNADA	114
4.6.1 Sistematización Taller de validación del diseño participativo	116
4.6.2 Descripción de la jornada	117
4.6.3 Caracterización socio demográfica de los participantes	128
4.6.4 Principales Factores de diseño	131
4.6.5 Principales preguntas del Plenario	139
4.6.6 Acta de acuerdos	145
4.6.7 Análisis acta de acuerdos	147
4.6.8 Cuadro comparativo organizaciones Invitadas	148
4.6.9 Análisis cuadro comparativo	149
4.7 Encuesta de validación del proyecto.	151
4.7.1 Caracterización socio demográfica de los encuestados	152
4.7.2 Aprobación del proyecto definitivo	155
4.6.7 Análisis del Instrumento aplicado	163
4.6.8 Matriz de solicitudes y requerimientos generados por la comunidad	165
4.6.9 Conclusión Taller 4 y Validación proyecto y procesos participativos.	167
5 ANEXOS	169
6 Referencias Bibliográficas	179

1.-CONTEXTO COMUNAL.

1.1 Reseña histórica.


Padre Las Casas está ubicada en la provincia de Cautín, región de La Araucanía, siendo la comuna más nueva de esta región. Posee una superficie de aproximadamente 400 km² (Subsecretaría de Desarrollo Regional y Administrativo, 2023). La comuna cuenta con un área urbana, que en la actualidad se constituye como el segundo centro poblado más importante de la región, después de Temuco, donde se configura como un área urbana metropolitana en conjunto con esa ciudad, estableciéndose como una sola unidad urbana con dos áreas administrativas, que se vinculan o segregan por el río Cautín (Pladeco Municipalidad de Padre Las Casas, 2020-2025).

La comuna lleva este nombre en homenaje al predicador español Fray Bartolomé de las Casas, llamado "El Apóstol de los Indios" por su labor evangelizadora con los indígenas de Cuba, México y Guatemala. Su fundación oficial se debe a la gestión del Padre Anselmo, Párroco de Boroa, quién consigue por parte del entonces Presidente de la República, Federico Errázuriz Echaurren la dictación del Decreto Supremo N° 1.316 que ordenaba "fundar una población en el lugar denominado Villa Alegre, al sur del río Cautín", para su creación oficial como localidad urbana (PADEM, 2018).

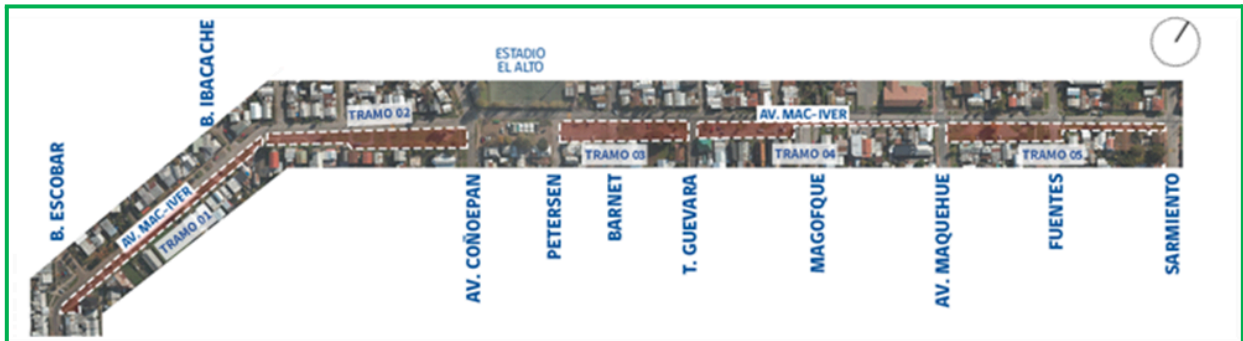
En 1902 construyen la primera casa, que fue utilizada como escuela, luego un puente carretero; salas de clases y habitaciones para hospedar a hermanos que se unían al trabajo de la congregación. Se debe destacar la fundación del hospital rural Maquehue en 1926 y dos años más tarde la instalación de la Base Aérea Maquehue con el grupo de Aviación N° 10. El año 1949 se construyen las defensas del río Cautín.

El 2 de junio del año 1995 se publicó el Decreto Ley N° 19.391 del Ministerio del Interior que dio origen a la unidad administrativa que hoy se conoce como la comuna de Padre Las Casas (antiguo barrio o sector de Temuco).

Actualmente, la ciudad se desarrolla sobre los límites urbanos vigentes, extendiéndose hasta el by pass y colindando con la Ruta 5 como principales barrera a la expansión urbana. Su configuración orienta el crecimiento hacia el sector sur, sin embargo los límites físicos existentes hoy se presentan como un contenedor permitiendo que la ciudad busque oportunidades de densificación en algunos sectores del centro urbano.



2.- CONTEXTUALIZACIÓN DEL ESPACIO A INTERVENIR.



Fuente: Elaboración equipo consultor 2024

El eje a intervenir no solo es una parte esencial del casco antiguo y fundacional de la ciudad, sino que también se destaca como un área clave para la realización de una amplia variedad de actividades que realiza la ciudadanía en las instalaciones que la rodean. Estas incluyen, comercio establecido y reconocido por los vecinos, como lo es la feria Mac-Iver, eventos deportivos y de esparcimiento social en el Estadio el Alto y ceremonias religiosas, dentro de las más frecuentes.

El eje Mac-Iver es una de las vías principales del casco histórico de la ciudad, con un papel significativo en términos de vivienda y equipamiento. Sin embargo, se puede afirmar que este eje no satisface adecuadamente las necesidades funcionales y programáticas de una ciudad en crecimiento.

En cuanto a la infraestructura presente en el polígono de intervención, esta cuenta con un estadio que funciona prácticamente el 95% del año, donde se

realizan constantes campeonatos deportivos de los distintos clubes que alberga la asociación de fútbol de Padre Las Casas, además de que en él funcionan diversas escuelas deportivas que ampara el trabajo de entrenamiento de cientos de niños y niñas de la comuna, fútbol Amateur, Juvenil, Senior y Femenino.

Por otra parte, en el sector nos encontramos con iglesias de diversos credos religiosos, donde existen iglesias protestantes, católica y mormona, las que en total suman 6 dentro del área a intervenir.

El alto flujo de vehículos que atrae el estadio, las iglesias y especialmente el local comercial Abastesur, es sinónimo de problemas para los residentes de la calle Mac-Iver, muchas veces deben lidiar con conductores que obstruyen sus entradas vehiculares y áreas de circulación peatonal. Los habitantes suelen buscar alternativas costeadas por sus propios medios para poner barreras y así evitar que los vehículos se suban a los bandejones y veredas. Veredas que actualmente se encuentran en muy mal estado, sin accesibilidad universal causando problemas de desplazamiento sobre todo de los adultos mayores, población mayoritaria del eje. La mayoría de los vecinos que residen en la zona construyeron sus viviendas hace más de 60 años, por lo que es un riesgo latente el peligro para ellos al circular por las veredas o incluso dentro de los bandejones, ya que el terreno se encuentra con desniveles en toda su área.



Fuente: Elaboración equipo consultor 2024

En el recorrido mientras se elaboraba el mapa de actores, los residentes del polígono a intervenir nos mencionaban que hace más de 20 años se realizó una intervención en la zona, donde se trabajó el área verde, se instalaron jardineras para evitar que los vehículos se estacionaran dentro de los bandejones, se pusieron bancas y zona de juegos de niños y máquinas de ejercicio. Lamentablemente los mismos vehículos que buscan un lugar donde estacionar, no respetaron las demarcaciones y de a poco se fue convirtiendo el espacio público en un estacionamiento público.

En cuanto a la situación existente se reconoce que el eje Mac- Iver está en notables condiciones de deterioro, presentando principalmente desniveles en las áreas de circulación dentro de los bandejones y veredas debido al uso de estacionamiento que se le ha dado. En cuanto al mobiliario este se encuentra en mal estado y desuso, iluminación deficiente y en mal estado, la zona de juegos de los niños fue pintada por el municipio hace unos 2 meses a solicitud de los vecinos a la autoridad comunal, sin embargo, se reconoce que tiene poco uso y con mobiliario inadecuado. En cuanto a las áreas verdes, existen algunas zonas donde por intervención de los mismos propietarios de las viviendas, se han realizado intervenciones para cuidar el paisajismo y evitar que el espacio público sea ocupado de estacionamiento.



Fuente: Elaboración equipo consultor 2024



Fuente: Elaboración equipo consultor 2024

3- PLAN DE PARTICIPACIÓN CIUDADANA

La participación es la capacidad para expresar decisiones que sean reconocidas por el entorno social, y que afectan a la vida propia y/o a la vida de la comunidad en la que uno vive (Roger Hart, 1993).

Un Plan de participación ciudadana es un instrumento que estimula y orienta la participación de la comunidad en la construcción de espacios públicos, contribuye a mejorar el sentido de pertenencia ya que posibilita la incorporación de la opinión de la ciudadanía, empoderando a las diversas organizaciones, dirigentes y vecinos. Por esto se hizo relevante levantar la mayor cantidad de información de carácter primaria (analizando la bibliografía existente), además información secundaria, creando instrumentos que nos permitieron recoger la información de parte de los participantes.

La propuesta presentada para el Diseño del proyecto de "Diseño Mejoramiento Eje Mac- Iver" consideró en su ejecución 4 talleres o jornadas de consulta ciudadana y una actividad complementaria, de las cuales las tres primeras y el taller complementario fueron de carácter consultivo, propiciando en ellas, la deliberación de los contenidos por parte de los participantes.

4. RESUMEN DE LOS PROCESOS DE PARTICIPACIÓN CIUDADANA

Principales Talleres y actividades realizadas

4.1_TALLER N° 1: Diagnóstico y consultivo y recorrido exploratorio

La primera etapa del proyecto, de carácter consultivo, generó elementos que sirvieron para el diagnóstico socio-urbano del espacio a intervenir. Durante esta fase, se revisó con la comunidad la situación actual en cuanto a uso, seguridad, historia, oportunidades, y los aspectos positivos y negativos que los habitantes del área del proyecto reconocen e identificaron.

El equipo consultor, trabajó con una metodología de intervención comunitaria denominada **IAP** (Investigación-Acción-Participativa), aplicando instrumentos y/o técnicas cualitativas y cuantitativas, como métodos de recolección de información, buscando que la comunidad fuera siendo la autogestora del proceso de apropiación de sus espacios públicos, teniendo un control operativo, además de apuntar a la transformación de la realidad en un esfuerzo para mejorarla y asegurar de esta manera que hombres, mujeres y niños sean reconocidos como sujetos de su propia historia.

Es relevante mencionar que en esta primera etapa se realizó un **recorrido exploratorio**, originalmente este recorrido se realiza caminando junto a los asistentes el polígono de intervención, en esta oportunidad esa propuesta inicial no fue posible debido a las malas condiciones climáticas existentes el día de la actividad, ya que hubo un pronóstico del clima que consideró vientos de más de 30 k/h y fuertes lluvias las que nos llevaron a tomar la decisión en conjunto con la contrataparte social de Serviu, de modificar la propuesta inicial para este hito y trabajar con los asistentes con planos didácticos y con imágenes recientes del eje Mac- Iver.

Es destacable mencionar que el objetivo de percibir, reconocer e identificar los usos, las problemáticas, potencialidades, aspectos positivos u oportunidades reconocidos por la comunidad en el área de intervención fueron realizados de manera exitosa, ellos iban observando, socializando y deliberando, para luego en un plenario abierto analizar y priorizar lo percibido.

El plan de participación ciudadana de esta primera etapa consistió en llevar a cabo un proceso participativo abierto a toda la comunidad permitiendo la interacción y dando la posibilidad de compartir opiniones entre todos los participantes. En el caso de la comuna de Padre Las Casas, estas jornadas de participación ciudadana se realizaron en formato presencial y en las jornadas de la tarde, como en el caso del Taller con NNA y para el recorrido exploratorio y el

Taller 1 con dirigentes, actores relevantes y comunidad en general, la elección de los horarios se gestó previo a la consulta realizada a los participantes mencionados en el mapa de actores y en coordinación con el Serviu Araucanía.

ETAPA N°1 Taller N°1	4.1.1 Sistematización Taller Diagnóstico consultivo		
Metodología	IAP Investigación, Acción y Participación.	Instrumentos	-Lápices de pasta -Imágenes Plaza -Cartulina- Block -Plano referencial con imágenes -Cuaderno de campo -Parlante con micrófonos -Plumones -Cartulinas o Block -Notebook -Celular - Proyector -Telón
Enfoque	Género	Validadores	-Listado de asistencia -Registro fotográfico -Acta de acuerdos -Encuesta de evaluación de la Actividad.
Convocatoria	Equipo Consultor	Ejecución	Equipo Consultor
Participantes	40 participantes 36 vecinos 4 funcionario Serviu	Autoridades	SERVIU Araucanía Francisco Artiga Madeleine Pinna Macarena Labrin Humberto Jacimino Municipio Wilson Ceballos
Fecha	12-06-2024	Lugar	Salones Iglesia Unión Centros Bíblicos
Hora inicio	15:15 horas	Hora término	17:30 horas
Objetivo General	Informar a la comunidad el inicio de la etapa del proyecto, explicar los criterios de diseño y el marco general del proyecto.		

Objetivos**específicos**

- Levantar la información actual, recogiendo sugerencias e inquietudes de los vecinos.
- A través de la participación ciudadana generar el sentido de pertinencia del diseño, y la importancia de la participación ciudadana de los vecinos de la comuna en estos proyectos públicos

4.1.2 Descripción de la jornada

La actividad comenzó con una bienvenida a todos los asistentes, donde se presentó el objetivo y la importancia de la participación ciudadana en el proceso de diseño arquitectónico de este espacio público. Se explicó que sus opiniones y aportes son fundamentales para garantizar que el proyecto satisfaga las necesidades y expectativas de la comunidad.

Luego de la presentación del equipo consultor, se otorga la palabra al representante de Serviu.

En representación de Serviu Araucanía, Madeleine Pinna, encargada de la oficina de participación ciudadana, es quien se encargó de saludar a los asistentes de la jornada.

A través de una presentación en formato PPT se realizó la exposición con ayuda de imágenes representativas del espacio a intervenir, y se explicaron los criterios de diseño, plazos, las especialidades involucradas y el marco presupuestario y general del proyecto. Se les señala el objetivo de esta actividad y se les indicó como se trabajaría la jornada. Adicional a ello, se les comentó a los vecinos cual es el diagnóstico preliminar que se ha recogido a través de la escucha activa a los vecinos y dirigentes con los que nos hemos entrevistado.

Se explicitó a la comunidad que esta instancia fue consultiva y de carácter informativo, por ende, se enfatizó la importancia del momento presente para recibir la percepción de la ciudadanía, acoger inquietudes, requerimientos, sugerencias o críticas pertinentes, esto con el fin de lograr el sentido de pertinencia de diseño en la comunidad.

Durante el coffe break se entregó a los asistentes una encuesta de evaluación y satisfacción de la jornada, lo que nos permitió validar el proceso realizado con el uso de esta metodología y también recoger requerimientos o sugerencias de la ciudadanía.

Al finalizar la jornada se dedicaron palabras de despedida y agradecimientos por la gran convocatoria y trabajo realizado. Se les insto a seguir participando y estar atentos al próximo taller de participación ciudadana.

Ingreso-acreditación y registro de asistencia



Listado asistencia Taller 1

Lugar: Salones iglesia Unión centros Bíblicos

Fecha: 12 de junio de 2024

Hora: 15:15horas



LISTADO ASISTENCIA TALLER N°1, JORNADA DE PARTICIPACIÓN CIUDADANA PROYECTO DE DISEÑO



"MEJORAMIENTO EJE MAC- IVER PADRE LAS CASAS"

N	NOMBRE	RUT	ORGANIZACIÓN	DIRECCIÓN	EDAD	NACIONALIDAD	¿TIENE ALGUNA DISCAPACIDAD?	TELÉFONO	FIRMA
1	Marcela Celis	10272.9099	Junta Vecinal Thien Sun	Mac-Iver 17/5	60	chilena	NO	953179090	[Firma]
2	Veronica Urutia	10.7136940	Feña	Coquepa 375	57	chilena	NO	74096129	[Firma]
3	David Neculman	14395431	Feña	" "	43	" "	No		[Firma]
4	Elba Vidal	81363188	JUNTA VECINO THIEN MAC-IVER 1735	MAC-IVER 1735	69	chilena	NO	997823035	[Firma]
5	Stresia Riquentes	5.797.3676	Thien Sun	Mac-Iver 1735	72	chilena	no	99000852	[Firma]
6	Olivia Dato Palikau	12.7394623	THIEN SUN	Mac-Iver 1739	50	chilena	Si	942257721	[Firma]
7	Esteban Lincos Ordenes	19.477.777-5	J.S.V. Lomas I	Los Cisnes SBS	27	chileno	No	990641153	[Firma]
8	LILIANA GONZALEZ	11502213K	J.S.U.V. Pollo Nevada	CONDOPAU 560	54	CHILENA	NO	988460140	[Firma]
9	Juan Guzman	4197.903-8	Los Castaños	Molina 1415 Villa Valdivia	85	chileno	NO	336743	[Firma]
10	José AMARAL	71228371	Concejal	M. I. J.	65	chileno	NO	978421301	[Firma]



LISTADO ASISTENCIA TALLER N°1, JORNADA DE PARTICIPACIÓN CIUDADANA PROYECTO DE DISEÑO
"MEJORAMIENTO EJE MAC- IVER PADRE LAS CASAS"



N	NOMBRE	RUT	ORGANIZACIÓN	DIRECCIÓN	EDAD	NACIONALIDAD	¿TIENE ALGUNA DISCAPACIDAD?	TELÉFONO	FIRMA
11	Sonie Quiréhuil	12.520.3022	Ferie	MAC-IVER	44	Chilena	NO	98659468	Quiréhuil
12	Irma Ramirez	6.102.084-0	Thien Sun	Concepcion 316	76	Chilena	NO	87468173	Irma Ramirez
13	Pablo Campos	15502685-5	INDEPENDIENTE	MAC-IVER 1440	41	Chilena	NO	944407500	Pablo Campos
14	Hosain Alarcón	8.6278375	iglesia	MAC-IVER 125	65	Chileno	NO	985455463	Hosain Alarcón
15	Pedro Vespuz Polden	807.4827	Iglesia	Mac Iver	1780	Chile	NO	37407746	Pedro Vespuz Polden
16	Enrique Evidermoz	93020702	IGLESIA	MAC-IVER	63	CHILE	NO	87918339	Enrique Evidermoz
17	Luis DIAZ	1422507-2	IGLESIA	MAC-IVER	43	Chileno	NO	38685768	Luis DIAZ
18	Alexis Cuevas	16.318.028-7	IGLESIA MISERICORDIA	REVA 1725	37	Chileno	NO	95417741	Alexis Cuevas
19	Alfonso Urrutia	159450848	Thien Sun	MAC-IVER 105	39	Chileno	NO	995213438	Alfonso Urrutia
20	Juan Carlos Paredes	7806225-8	JW Villa Roversa	Mac-iver 110	69	Chileno	NO	956739046	Juan Carlos Paredes



LISTADO ASISTENCIA TALLER N°1, JORNADA DE PARTICIPACIÓN CIUDADANA PROYECTO DE DISEÑO
"MEJORAMIENTO EJE MAC- IVER PADRE LAS CASAS"



N	NOMBRE	RUT	ORGANIZACIÓN	DIRECCIÓN	EDAD	NACIONALIDAD	¿TIENE ALGUNA DISCAPACIDAD?	TELÉFONO	FIRMA
21	Madelaine Pinna	12.709.302-1	SERVIU	—	50	CH.	NO	994490255	Madelaine Pinna
22	Micaela Lobos Diaz	15.257.142-8	Seremi MURU	—	44	CH.	NO	975217222	Micaela Lobos Diaz
23	Francisco Ariza B.	16.430.915-0	SERVIU	—	38	CH	NO	966071788	Francisco Ariza B.
24	Humberto Jacinto	11.916.919-7	Serui	—	33	CH	NO	402164435	Humberto Jacinto
25	Franco Quiroga P.	12932154-7	Feria	patrola h. b.	47	CH	NO	950235236	Franco Quiroga P.
26	Ofelina Daynes	6.209.3362	Feria	Feria	74	Chileno	NO	956420937	Ofelina Daynes
27	SERGIO MOYA F.	7.440.907-5	LOS CRISTIANOS	SAN VICENTE 108	64	Chileno	NO	985205932	SERGIO MOYA F.
28	Cecilia Aguirre	95253709	THIEN SUN	estudio	62	Chileno	NO	—	Cecilia Aguirre
29	Enrique Jara	6.742.207-4	Thien	Mac-iver	73	ch.	SI	971376032	Enrique Jara
30	Pablo Chausila	10166174-1	Com. Rambaza	AV. Rambaza	59	Chileno	NO	936249019	Pablo Chausila

N	NOMBRE	RUT	ORGANIZACIÓN	DIRECCIÓN	EDAD	NACIONALIDAD	¿TIENE ALGUNA DISCAPACIDAD?	TÉLEFONO	FIRMA
31	Evelyn Rojas Gallegos	15503840-3	Concesah Sanebrasa	Padre Las Casas	40	Chilena	NO	961913251	[Signature]
32	Alfredo Klich Rojas	90143477	Thine Sur.	Mac Iver 521	63	Chilena	NO	951802146	[Signature]
33	Olivera Rigudese	83821922	J34 Bienes Sur.	1715. Corral	71	Chilena	NO	936206663	[Signature]
34	Onfelina Medina	5.551.530-1	J34 los Castaños	Mac Iver 1370	79	Chilena	NO	9901188963	[Signature]
35	JOSÉ MARDONEZ J	8.528.085	IGLESIA U.C.B.	MAC-IVER 1415	63	CHILENO	NO	956533732	[Signature]
36	Sylvia Górriz Chaves	5.620380-K	J34 Bienes Sur.	Padre Las Casas	77	Chilena	NO		[Signature]
37	Angélica Aída Biddle	8.894645.6	J34 Villa Pallo Nueva	Mac Iver 555	59	Chilena	NO	5693567892	[Signature]
37	Wilson CEBALLOS	13.511.081-9	SECCION PADRE LAS CASAS		46	Chilena	NO	994411990	[Signature]

N	NOMBRE	RUT	ORGANIZACIÓN	DIRECCIÓN	EDAD	NACIONALIDAD	¿TIENE ALGUNA DISCAPACIDAD?	TÉLEFONO	FIRMA
39	Diego Rubilar B.	20.35721-K	ISECH PLC	Mac Iver 969	24	Chilena	NO	994871050	[Signature]
40	David Rosas Astorga	19.478.658-1	J34 LOS CASTAÑOS	Mac Iver 1390	27	Chilena	NO	961152182	[Signature]

Presentación equipo consultor y palabras de bienvenida



Saludos representante de Serviu Araucanía
Madeleine Pinna, encargada oficina de Participación ciudadana



Presentación programa arquitectónico y explicación de la jornada.



Trabajo en grupos Plenario



4.1.3 Principales resultados

Grupos y Tramo	Uso	Seguridad e historia	Problemas
<p>Grupo A Calle Bombero Escobar hasta Cacique Coñoepan</p>	<p>Zona de juegos de niños Paseos de perros Botar Basura en los puntos de reciclaje Zona de comercio pequeño como peluquerías, local de comida y botillerías. Descarga de camiones que abastecen el comercio establecido.</p>	<p>Zona de juegos lleva más de 20 años y hace menos de 2 meses les realizaron un mejoramiento de pintura, a solicitud de los vecinos del sector. La iluminación es deficiente Veredas del sector es buen estado.</p>	<p>Bandejones usados como zona de estacionamiento por las iglesias. Problemas con las aguas lluvias No existe accesibilidad universal Mobiliario en mal estado</p>
<p>Grupo B Calle Cacique Coñoepan hasta calle Tomás Guevara</p>	<p>-Uso de estacionamiento los fines de semana y en la semana con las escuelas deportivas -Comercio ambulante -Feria atiende toda la semana -Las personas de la feria usan las esquinas para votar su basura orgánica pero los demás vecinos aprovechan la instancia para botar todo tipo de escombros. Uso de paraderos para locomoción colectiva.</p>	<p>Se reconoce la Feria como comercio establecido. Se tiene conocimiento general de que el estadio será remodelado y que se contempla estacionamiento en el bandejon que comprende calle Coñoepan y Petersen.</p>	<p>Caos con estacionamiento de vehículos producto de los eventos deportivos que alberga el Estadio El Alto. No existen veredas ya que los vehículos que ocupan el bandejon las han estropeado.</p>

<p>Grupo C Calle Tomás Guevara hasta Calle Maquehue</p>	<p>Estacionamiento Destrozo de veredas Tránsito vehicular</p>	<p>-Sector poco iluminado -Se reconoce como zona muerta el área comprendida entre pasaje Magofque hasta Maquehue, ya que sólo existe un espacio angosto para circular - Veredas que persentan un riesgo para los transeúntes</p>	<p>-Problemas de estacionamiento por los compradores y descarga de camiones en zona de local comercial Abastesur -Falta señalética vial -Veredas inexistente y las que quedan en mal estado. -Mucho flujo vehicular</p>
<p>Grupo D Calle Maquehue hasta Calle Sarmiento.</p>	<p>-Ir de compras -Accidentes en la intersección de Sarmiento con Mac-Iver por cambio de preferencia vial. -Espera de locomoción en paradero.</p>	<p>En zona comprendida entre Maquehue y calle Fuentes, falta señalética vial ya que hay poca visibilidad para los vehículos que viran hacia Mac-Iver</p>	<p>El espacio público es ocupado por camiones y guas de un taller que se encuentra frente al bandejon. Bloqueo de entrada de vehículos de residentes.</p>

4.1.4 Caracterización socio demográfica de los participantes.

Para llevar a cabo la caracterización de los participantes, se consideraron variables cuantitativas sociodemográficas. El instrumento utilizado para validar la información fue el programa estadístico SPSS. El análisis de esta información se realizó a partir del listado de asistencia firmado por los 36 participantes del primer taller de participación ciudadana. Es importante mencionar que no se considera a los funcionarios del Serviu en esta caracterización.

		Estadísticos				
		Edad	Género	¿Pertenece a una organización?	Nacionalidad	¿Tiene alguna discapacidad ?
N	Válido	36	36	36	36	36
	Perdidos	0	0	0	0	0

Variable pertenencia organizacional

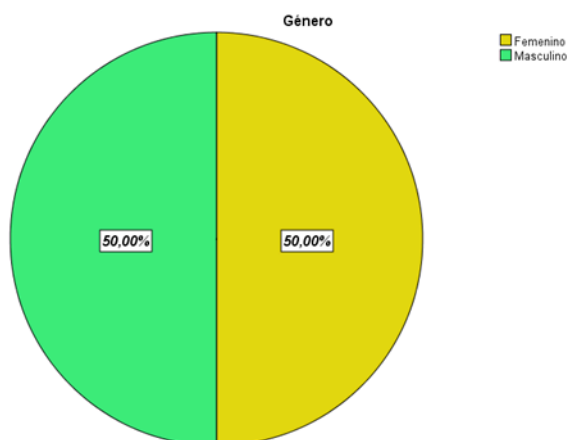
Respecto a la variable de pertenencia organizacional un 91.67 % de los participantes nos indica que son parte de alguna organización de la comuna. Predominan los participantes de la junta de vecinos Thiers sur, Los

Castaños, Pablo Neruda, Villa Ramberga, Iglesias del sector, principalmente protestantes y la Feria libre de pequeños comerciantes de Mac- Iver.



Variable Género

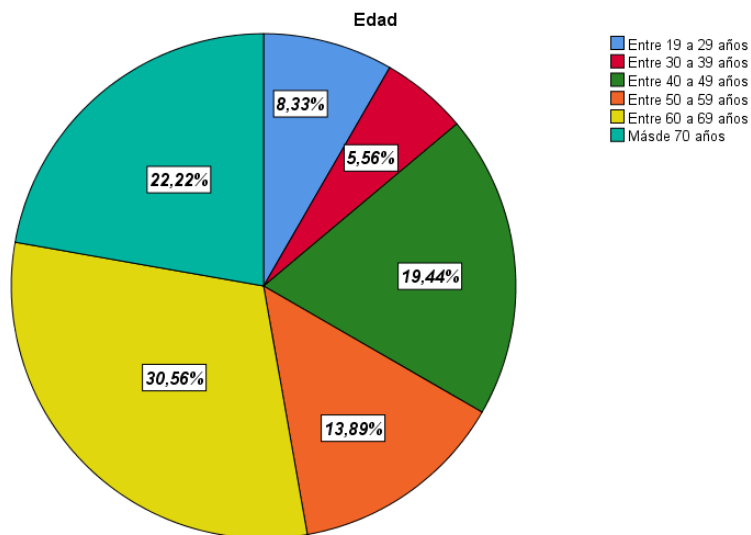
El gráfico muestra la distribución de género entre los participantes. Se presenta en un gráfico circular donde ambos segmentos representan el 50% de la población cada uno. Esto indica que hay una igualdad exacta en la participación de hombres y mujeres en el grupo analizado.



Variable Edad

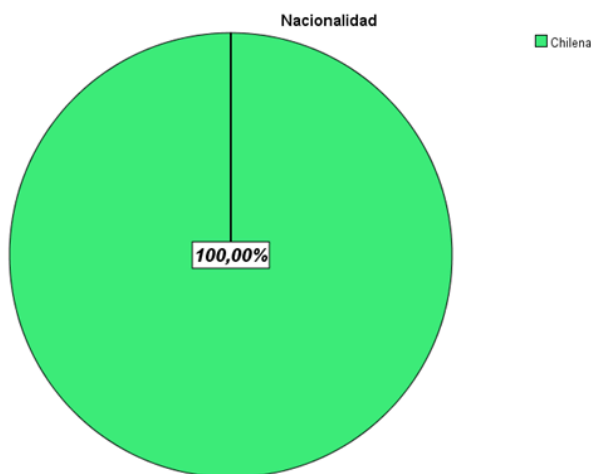
El gráfico muestra la distribución por edad de los participantes. Los segmentos indican que el grupo mayoritario está entre 60 y 69 años con un 30.56%, seguido por los de 50 a 59 años con un 22.22%. Los participantes de 40 a 49 años representan el 19.44%, y los de 70 años o más constituyen el 13.89%. Los jóvenes entre 19 y 29 años y entre 30 y 39 años son los grupos menos representados, con un 8.33% y 5.56% respectivamente.

Esto sugiere una mayor participación de adultos mayores en el grupo analizado. El porcentaje de personas de 60 años y más que vive en Chile, respecto a la población total, ha ido aumentando progresivamente en las últimas décadas, y si bien en 1992 este grupo etario equivalía al 9,5% del total de habitantes del país, en 2022 aumentó al 18,1% y se espera que en 2050 las personas mayores equivalgan al 32,1% de la población. (Godoy, G. Sep. 27 2022 INE. Gob.cl)



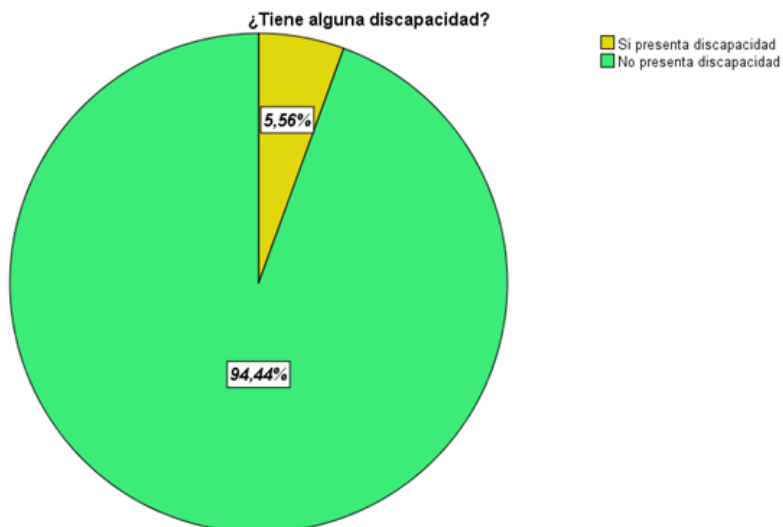
Variable nacionalidad

En lo que respecta a la nacionalidad el 100 % de los asistentes manifiesta ser de nacionalidad chilena tal y como se presenta en el siguiente gráfico. Cuando se realizó la entrega de invitaciones en cada una de las residencias del sector a intervenir, una sola persona se identificó con nacionalidad colombiana, sin embargo, no asistió a la actividad.



Discapacidad

Cuando se hace la consulta respecto a si tienen algún grado de discapacidad, el 5,56% de los asistentes nos confirma que presenta en su mayoría una discapacidad física.



4.2 RECORRIDO EXPLORATORIO

4.2.1 Descripción de la jornada

La actividad del recorrido exploratorio se propuso inicialmente en la propuesta metodológica en terreno con cada uno de los asistentes. El recorrido se iba a realizar considerando 3 tramos, sin embargo esto no fue posible dada las malas condiciones climáticas existente el día miércoles, donde habían vientos de más de 30 k/h y lluvias incesantes, por lo que se contactó a la contraparte social para explicar que se abordaría el recorrido pero dividido en 4 grupos dentro de un espacio cerrado para resguardar la salud de los asistentes, considerando que la mayor población del sector la componen adultos mayores.

Para la realización de esta actividad se separaron los asistentes en 4 grupos, donde cada grupo abordó las temáticas relacionadas con aspectos positivos y aspectos negativos del espacio a intervenir. Luego del recorrido cada grupo analizará cada aspecto reconocido en el recorrido y los da a conocer a la comunidad a través de una exposición.

Grupo A tramo comprendido entre Calle Bombero Escobar hasta Cacique Coñoepan

Grupo B desde calle Cacique Coñoepan hasta calle Tomás Guevara

Grupo C desde Calle Tomás Guevara hasta Calle Maquehue

Grupo D Desde Calle Maquehue hasta Calle Sarmiento.

El recorrido exploratorio comienza a las 16:00 horas, la participación de este recorrido la realizaron la mayoría de las personas que participaron del taller 1, el cual se realizó en el mismo lugar físico.

Es importante destacar que cada grupo era dirigido por un arquitecto quienes iban tomando nota de lo que iban expresando cada uno de los vecinos y dirigentes que nos acompañaron durante el recorrido.

Al finalizar la jornada se dio lectura al acta de acuerdos para su posterior aprobación y firma por parte de los asistentes.

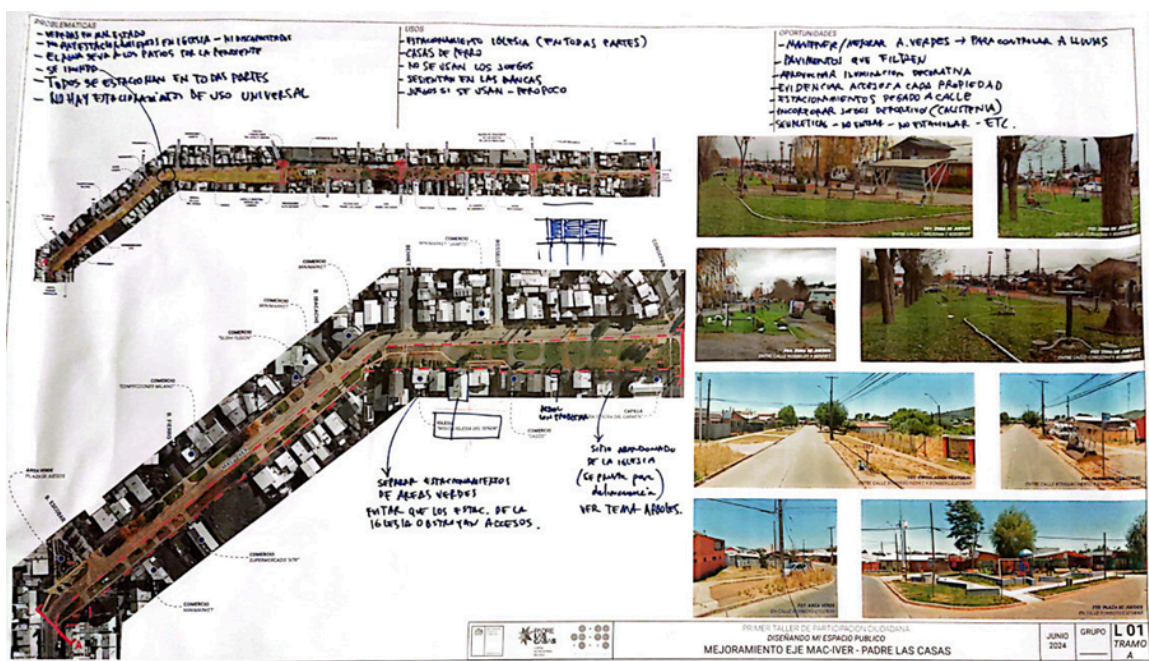
Comentar que la jornada consideró un coffe, el que estaba disponible en cualquier momento de la jornada para que los asistentes pudieran disfrutar de el.

Objetivo de la jornada

Conducir un análisis físico-espacial exhaustivo del área, con el fin de detectar tanto los desafíos como las oportunidades presentes. Esto implica una observación detallada in situ para una comprensión completa de las perspectivas expresadas por los participantes.

4.2.2 Principales resultados Obtenidos

Grupo A



Exposición



Potencialidades u oportunidades

- Mantener y mejorar áreas verdes para controlar las lluvias
- Pavimentos que filtren
- Aprovechar iluminación decorativa
- Evidenciar accesos a cada propiedad

- Estacionamiento pegado a la calle
- Incorporar juegos deportivos como calistenia
- Considerar señalética como no entrar o no estacionar en el tramo

Problemáticas

- No existen estacionamientos en iglesias para discapacitados
- El agua se va a los patios por la pendiente
- Todos se estacionan en todas partes
- No hay estacionamientos de uso universal
- Existencia de casas de perro en área pública
- Los juegos de niños se usan, pero muy poco
- Se sientan en las bancas
- Separar estacionamientos de áreas verdes
- Evitar que los estacionamientos de las iglesias obstruyan las entradas de las casas.
- Sitio abandonado cerca de Bombero Escobar se usa para delincuencia.
- Árboles y áreas verdes con poca mantención.

Grupo B: Tramo Cacique Coñoepan hasta Tomas Guevara



Exposición




Potencialidades u oportunidades

- Se encuentra consolidado el comercio de la feria entre los vecinos
- Es un tramo de uso más céntrico
- Existe la oportunidad de incorporar accesibilidad universal ya que la mayor población de esa zona son adultos mayores.
- Generar un amortiguador (paraje) entre las casas y el área verde
- Considerar pasaje para residentes entre cuadra y cuadra
- Se sugiere incorporar estacionamientos en forma diagonal.
- Los vecinos que trabajan en la feria sugieren llevar su propia propuesta

Problemáticas

- Caos de estacionamiento los fines de semana por los partidos en el estadio.
- Comercio Ambulante
- No existen veredas en buen estado para los peatones
- Baret con Mac- Iver choques por poca visibilidad
- Mac- Iver con Cacique Coñoeapan presenta problemas de choques por línea de trayecto desviada.
- Mala mantención de los árboles
- Pésimo estado de la infraestructura de la feria
- Desechos que botan las personas detrás de la feria
- Poca iluminación

Grupo C: Tramo desde Calle Tomás Guevara hasta calle Maquehue



Exposición



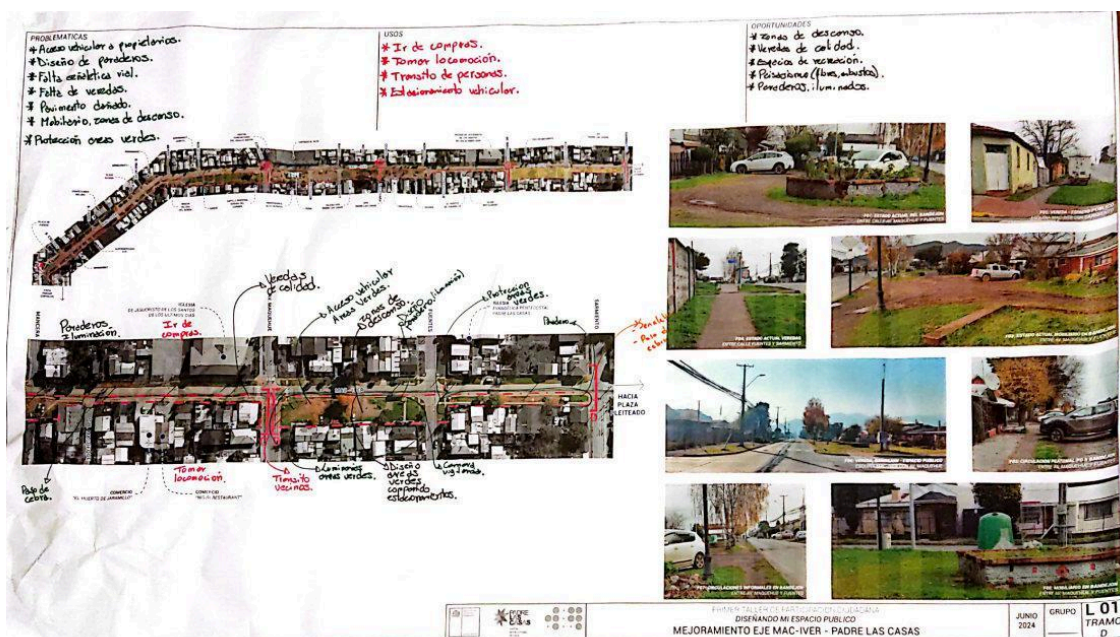
Oportunidades o potencialidades

- Limitar uso de estacionamiento
- Cerrar área verde y poner bolardos
- Accesibilidad universal en las bajadas de veredas a la calzada
- Incorporar demarcación vial
- Sugieren incorporar semáforos

Problemáticas

- Falta de paradero de locomoción colectiva
- Atochamiento vehicular
- Falta de estacionamientos
- Escases de luminarias
- Poda de árboles insuficiente
- Carencia de demarcación vial
- Veredas en mal estado
- El local comercial de abastecimiento significa un problema, ya que llegan los camiones con la mercadería y los compradores se estacionan en todas partes del Bandedon destruyendo las veredas y circulaciones.
- Desnivel de terreno
- Deterioro de paisajismo y jardineras existentes
- Falta un paradero para la micro 10
- Bloqueo de entradas de acceso a viviendas
- Solicitan incorporar un pasaje para que los vecinos que van a comprar puedan dar la vuelta, siempre y cuando se respete la entrada de vehículos
- Considerar accesibilidad universal y adaptarlo a los adultos mayores
- Considerar incorporar estacionamiento.

Grupo D: Tramo Entre Calle Maquehue y Sarmiento



Exposición



Oportunidades y potencialidades

- Zona de descanso
- Veredas de calidad
- Espacios de recreación
- Paisajismo, flores y arbustos
- Paraderos iluminados

Problemáticas

- No se respeta el acceso vehicular de los residentes
- Mal diseño de los paraderos
- Falta de señalética vial
- Veredas en mal estado
- Pavimento dañado
- Escasa protección de áreas verdes
- Inexistencia de mobiliario y zonas de descanso
- Faltan pasos de cebra
- Se necesita incorporar un paradero en Sarmiento.
- Mejorar iluminación en los paraderos
- Cambiar las luminarias
- Incorporar señalética y paso de cebra en Sarmiento
- Diseño de áreas verdes compartido con estacionamiento
- Si se va a proteger el área verde la solución

4.2.3 Análisis de los resultados obtenidos

De acuerdo con los resultados obtenidos en la identificación de las problemáticas y oportunidades en el área de intervención, se reconoce que los mayores problemas transversales en los tramos a intervenir son el mal uso del espacio público como estacionamiento de vehículos, lo cual causa problemas a los residentes al obstruir sus salidas vehiculares. Este problema no solo afecta a los residentes, sino que también contribuye al deterioro de las veredas y circulaciones en el polígono de intervención.

Otra de las problemáticas identificadas por la comunidad es la ausencia de accesibilidad universal y la escasa iluminación en el tramo. En cuanto a la infraestructura, se reconoce que la feria debe ser intervenida y mejorada, ya que actualmente es un lugar inseguro y la oscuridad en la que se encuentra facilita actos delictivos. En cuanto al equipamiento, se destaca que el mobiliario está deteriorado y que hace falta incorporar más espacios para descansar en el recorrido del tramo de intervención, así como más paisajismo con flores y arbustos.

En relación con la identidad del espacio público, se destaca la falta de señalética y demarcaciones viales, necesarias debido al alto flujo de vehículos que recibe a diario la avenida Mac-Iver.

En atención a todo lo expuesto en este informe, podemos confirmar que, de acuerdo con las opiniones y observaciones de los participantes de todos los talleres, existe un reconocimiento compartido del diagnóstico de la situación actual del proyecto. Además, muchas de las opiniones aquí vertidas coinciden con el diagnóstico preliminar recogido de los relatos de los vecinos durante el levantamiento de información del mapa de actores y en el stand informativo que estuvo en funcionamiento durante dos días previos a las jornadas de participación ciudadana.

Esto es positivo, ya que refleja el sentido de pertenencia que mantienen los habitantes en relación con el espacio público a intervenir y permite realizar un diseño acorde a sus necesidades.

4.2.4 Acta de acuerdos

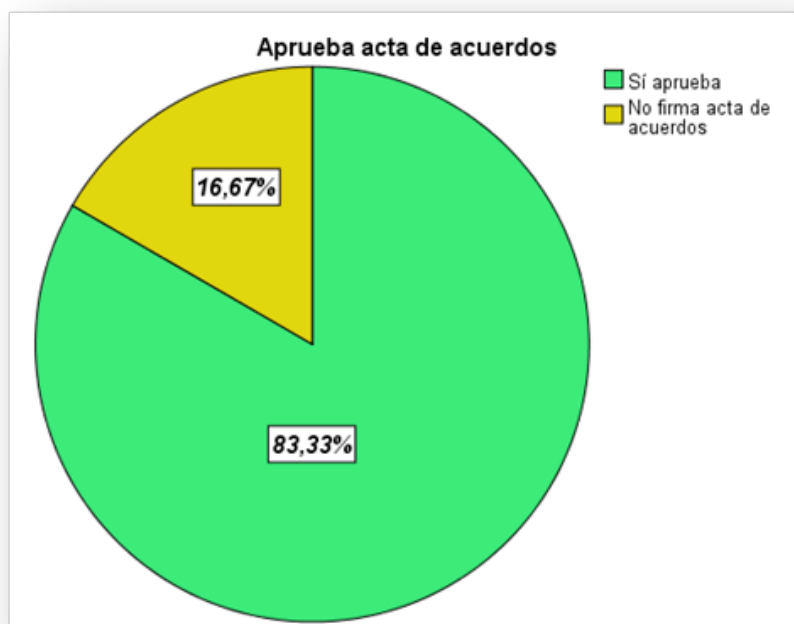
Siendo las 17:15 horas se comienza la lectura del acta de acuerdo reconociendo con los vecinos toda la información levantada en cada uno de los tramos. A medida que íbamos dando lectura al acta por cada tramo expuesto, se les iba consultando a los asistentes si coincidían con la información expuesta. Mientras se reforzaba la lectura salió un tema que los vecinos no habían mencionado de manera específica y que tiene relación con los basureros dentro del tramo de intervención, a lo que la mayoría de los vecinos indicó no estar de acuerdo en la incorporación de estos y que si había considerarlos que fuera mínima, ya que generalmente no son usados de buena manera. Por parte de la consultora se les comunica que evaluaríamos la mejor solución a ello para ser presentado en la próxima jornada.

Terminada la lectura se les insta plasmar con su firma los acuerdos realizados en el taller. De los 36 asistentes a la jornada 30 de ellos plasmaron su

firma en el acta lo que nos da un porcentaje de aprobación del 83,33% de los participantes.

Aprueba acta de acuerdos

		Frecuencia	Porcentaje	Porcentaje válido	Porcentaje acumulado
Válido	Sí aprueba	30	83,3	83,3	83,3
	No firma acta de acuerdos	6	16,7	16,7	100,0
	Total	36	100,0	100,0	





12 de junio de 2024
Salones Iglesia Centros Bíblicos

ACTA DE ACUERDOS TALLER N°1 JORNADA DE PARTICIPACIÓN CIUDADANA
"MEJORAMIENTO EJE MAC- IVER, PADRE LAS CASAS"

Grupo A = TRAMO CALLE BOMBERO ESCOBAR - CONOEPAN

PROBLEMAS:

- * VEREDAS EN MAL ESTADO
- * AGUAS LLUVIA QUE SE VAN POR LA PENDIENTE, LOS VEGAMOS INDICAN QUE LA GRAVILLA AYUDA A AMORTIGUAR LOS PROBLEMAS DE ESTACIONAMIENTO
- INEXISTENCIA DE ACCESIBILIDAD UNIVERSAL
- * MAL USO DE BASURENOS O CONTENEDORES DE BASURA

Oportunidades

- MEJORAR ÁREAS VERDES PARA CONTROLAR LAS LLUVIAS
- QUE EXISTA UNA VEREDA BONITA Y QUE HAYA ILUMINACIÓN
- QUE SE RECONOZCA EL ESTACIONAMIENTO DEMARCADO DE CADA CASA
- INCORPORAR JUEGOS DEPORTIVOS - CALISTENIA
- ESTACIONAMIENTO PEGADO A LA CALLE
- INCORPORAR SENALÉTICOS NO ENTRAR - NO ESTACIONAR

USOS

- ÁREA DE JUEGOS INFANTILES
- PASEO DE PERROS
- ESTACIONAMIENTO
- TOMA DE LOCOMOCIÓN
- ZONA DE CASAS DE PERRO



12 de junio de 2024
Salones Iglesia Centros Bíblicos

ACTA DE ACUERDOS TALLER N°1 JORNADA DE PARTICIPACIÓN CIUDADANA
"MEJORAMIENTO EJE MAC- IVER, PADRE LAS CASAS"

GRUPO B: TRAMO CALLE CACIQUE CONJOEPAN - TOMÁS GUEVARA

PROBLEMATICAS

- * CAOS ESTACIONAMIENTO LOS FINES DE SEMANA POR PARTIDO DE FÚTBOL Y DURANTE LA SEMANA POR ESCUELAS DE FÚTBOL
- * COMERCIO AMBULANTE
- * NO EXISTEN VEREDAS PARA LOS PEATONES
- * CALLE BARNET CON MAC-IVER CHOQUES POR POCA VISIBILIDAD
- * MALA MANTENCIÓN DE LOS ARBOLES

USOS

- * Comercio AMBULANTE y ESTABLECIDO
- * Deportivo por ESCUELAS DE FÚTBOL
- * FERIA EN FUNCIONAMIENTO TODA LA SEMANA
- * BASURA de la FERIA y Comercio
- * LO CONOCIÓN COLECTIVA, PARADEROS MICRO y COLECTIVO

OPORTUNIDADES

- * ESTÁ CONSOLIDADO EL Comercio de LA FERIA ENTRE LOS VECINOS
- * ES UN ESPACIO de USO MAS CÉNTRICO
- * INCORPORAR ACCESIBILIDAD UNIVERSAL, BARRIO CON PERSONAS MAYORES de EDAD (ADULTO MAYOR EN SU MAYORIA)
- * GENERAR UN CORREDOR, PARADA ENTRE LAS CASAS y EL ÁREA VERDE y MEJORAR ÁREA VERDE
- * PASAJE PARA RESIDENTES ENTRE CUADRA y CUADROS
- * SE SUGIERE ESTACIONAMIENTOS EN DIAGONAL



12 de junio de 2024
Salones Iglesia Centros Bíblicos

ACTA DE ACUERDOS TALLER N°1 JORNADA DE PARTICIPACIÓN CIUDADANA
"MEJORAMIENTO EJE MAC- IVER, PADRE LAS CASAS"

GRUPO C = TRAMO ENTRE CALLES TOMÁS GUEVARA - MARQUETA

PROBLEMATICAS

- * FALTA PARADERO
- * ATOCHAMIENTO VEHICULAR, ALTO FLUJO VEHICULAR
- * VEREDAS EN PÉSIMO ESTADO
- * FALTA ESTACIONAMIENTO
- * FALTA DEMARCACIÓN VIAL Y SEMAFORO
- * LUMINARIA EN MAL ESTADO
- * FALTAN ARBOLES Y BANCAS

USOS

SOLO ESTACIONAMIENTO
DESTROZO DE VEREDAS POR VEHICULOS PARTICULARES
TRANSITO VEHICULAR
PLAZA DE JUEGOS - FALTA INCORPORAR MAS SUELOS
NIÑOS JUGANDO EN BANDEJÓN

OPORTUNIDADES

LIMITAR USO DE ESTACIONAMIENTO
INCORPORAR DEMARCACIÓN VIAL
SEMAFOROS
ACCESIBILIDAD UNIVERSAL EN LAS BASADAS DE VEREDAS
A LA CALZADA
INCORPORAR MAS ARBOLES Y VEGETACION



12 de junio de 2024
Salones Iglesia Centros Biblicos
Hora:

ACTA DE ACUERDOS TALLER N°1 JORNADA DE PARTICIPACIÓN CIUDADANA
"MEJORAMIENTO EJE MAC- IVER, PADRE LAS CASAS"

GRUPO D: TRAMO MAQUETUE HASTA SARMIENTO
PROBLEMAS:
BLOQUEO DE ACCESOS VEHICULARES A PROPIETARIOS
MAL DISEÑO DE PARADEROS
FALTA DE SENSIBILIDAD VIAL MAQUETUE CON MAC- IVER
PAVIMENTO DE VEREDAS MUY DAÑADO
FALTA MOBILIARIO Y ZONAS DE SOMBRA Y DESCANSO
DESCONEXIÓN DE ÁREAS VERDES
USOS:
IR DE COMPRAS
TOMAR COLOMOCIÓN COLECTIVA
TRANSITO DE PERSONAS
TRANSITO VEHICULAR
ESTACIONAMIENTO DE MAQUINARIAS Y CAMIONES EN BONDOLJÓI
Oportunidades:
AGREGAR ZONAS DE DESCANSO
INCORPORAR VEREDAS DE CALIDAD
Espacios de RECREACIÓN
EL CUIDADO QUE LE DAN ALGUNOS VECINOS AL PASAJERO
INCORPORAR FLORES Y ARBUSTOS
PARADEROS ILUMINADOS

Listado firmado acta de acuerdos

Lugar: Salones iglesia Unión centros Bíblicos

Fecha: 12 de junio de 2024

Hora: 17:35 horas

Ministerio de Vivienda y Urbanismo Gobierno de Chile		LISTADO FIRMA ACTA DE ACUERDOS TALLER N°1, JORNADA DE PARTICIPACIÓN CIUDADANA PROYECTO DE DISEÑO "MEJORAMIENTO EJE MAC-IVER PADRE LAS CASAS"							PADRE LAS CASAS CAPITAL INTERCULTURAL DE CHILE	
N	NOMBRE	RUT	ORGANIZACIÓN	DIRECCIÓN	EDAD	NACIONALIDAD	¿TIENE ALGUNA DISCAPACIDAD?	TELÉFONO	FIRMA	
1	Wic F. DIAZ CAMPA	14221503-7	iglesia 2	MAC-IVER 1725	43	Chileno	NO	38685768	[Firma]	
2	Alexis Canivelo A.	16310870-7	IGLESIA MISECH FLC	MC MGR 1725	37	CHILENA	NO	95417711	[Firma]	
3	Juanita Gajardo Pobilar	8806225-8	Junta de Vecinos Villa Ramelongo	Carlos Benda	69	Chilena	NO	956139046	[Firma]	
4	Marela Celata	10.272.909-8	Utiensora.	Mac-iver 1715	60	chileno	NO.	953179090	[Firma]	
5	Diego Anbrbr	20957231-6	JGLUSA	MAC-IVER 1725	24	Chileno	NO	99487011	[Firma]	
6	Elsa Vidal	8136318-8	MAC-IVER 1735	MAC-IVER 1735	69	CHILENO	NO	99782303	[Firma]	
7	Pedro Vargas Zaldívar	7807481-7	Iglesia Mac-iver 1785	MAC-IVER 1785	68	Chileno	NO	937107746	[Firma]	
8	Fresia Cifuentes F.	5797.382-6	Mac-iver 1715	Mac-iver 1715	72	chileno	NO	990008521	[Firma]	
9	Guillermo Zambrano	9302030-7	IGLESIA	MAC-IVER	42	CHILENA	NO	971918739	[Firma]	

Ministerio de Vivienda y Urbanismo Gobierno de Chile		LISTADO FIRMA ACTA DE ACUERDOS TALLER N°1, JORNADA DE PARTICIPACIÓN CIUDADANA PROYECTO DE DISEÑO "MEJORAMIENTO EJE MAC-IVER PADRE LAS CASAS"							PADRE LAS CASAS CAPITAL INTERCULTURAL DE CHILE	
N	NOMBRE	RUT	ORGANIZACIÓN	DIRECCIÓN	EDAD	NACIONALIDAD	¿TIENE ALGUNA DISCAPACIDAD?	TELÉFONO	FIRMA	
10	Pablo Campos	1502685-5	Vecino independiente	MAC-IVER 1440	41	CHILENA.	NO	94440750	[Firma]	
11	Verónica Leuterio	10.713694-0	Feria	CONOCEPM 375	56	chileno	NO	74096103	[Firma]	
12	Matilde Quiñones	13920807-2	Feria	MAC-IVER CONOCEPM	44	chileno	NO.	986474632	[Firma]	
13	David Newbman	14.585.423-1	Feria	MAC-IVER CONOCEPM	43	chileno	NO	95418539	[Firma]	
14	Sandra Quiroga P.	1292.154-7	FERIA	MAC-IVER CONOCEPM	42	CHILENA	NO	950235250	[Firma]	
15	Cecilia Pizarro	9525320-9	ESTUDIO	MAC-IVER CONOCEPM	62	CHILENA	NO	93305393	[Firma]	
16	Liliana Gonzalez	11502213-5	SSW Pablo Nueva	CONOCEPM 560.	54	CHILENA	NO	988460140	[Firma]	
17	Angelica Ainsworth	8.894.645-6	J.J.W. Pablo Nueva	CONOCEPM 555	59	Chileno	NO	935678992	[Firma]	
18	Erfelema Payari	6204336-2	Feria	MAC-IVER CONOCEPM	74	Chileno	Si (no tiene)	956420937	[Firma]	



LISTADO FIRMA ACTA DE ACUERDOS TALLER N°1, JORNADA DE PARTICIPACIÓN CIUDADANA PROYECTO DE DISEÑO



"MEJORAMIENTO EJE MAC- IVER PADRE LAS CASAS"

N	NOMBRE	RUT	ORGANIZACIÓN	DIRECCIÓN	EDAD	NACIONALIDAD	¿TIENE ALGUNA DISCAPACIDAD?	TELÉFONO	FIRMA
19	Diego Aboibor	20357231-4	Misc com	Mac Iver 1725	25	Chil	NO	94871051	
20	Pastor Chanler	10.166.174-1	Comite Ramberg	Ramberg 678	59	Chileno	NO	936249019	
21	David Rosas Astorga	19.478.658-1	LOS CASTAÑOS	Mac Iver 1390	27	Chilena	NO	961152182	
22	José Harpónes J.	8.528.085-6	IGLESIA U.C.B	Mac-iver 1415	63	CHILENO	NO	956533332	
23	Yuma Ramirez Jilder	6103084-0	Thien Sun	Cona/cu 316	75	Chileno	NO	97468173	



LISTADO FIRMA ACTA DE ACUERDOS TALLER N°1, JORNADA DE PARTICIPACIÓN CIUDADANA PROYECTO DE DISEÑO



"MEJORAMIENTO EJE MAC- IVER PADRE LAS CASAS"

N	NOMBRE	RUT	ORGANIZACIÓN	DIRECCIÓN	EDAD	NACIONALIDAD	¿TIENE ALGUNA DISCAPACIDAD?	TELÉFONO	FIRMA
24	SERGIO MORA FUENTEALBA	7440407-5	Thien Sur	Mac-iver 198	64	CHILENA	NO	985205932	
25	Abato Kleber Rojas	9014349-2	Thien Sur	Mac-iver 1281	63	Chileno	NO	951802146	
26	Esteban Lireros Ordenes	19477.779-5	Lomas de Huitron I	Los Castaños 585	27	Chileno	NO	950641250	
27	Silvia Pérez de Negre	5620380-K	SLV 34 Huitron Sur	Compan 160	77	Chilena	NO	953908096	
28	Juan R. Guzmán	4197903-8	Los Castaños	Mac-iver 1415	80	Chilena	NO	336749	
29	Dejina Medina	5.555.530-1	Los Castaños	Loma 1370	79	Chilena	NO	990188965	
30	Enrique Jara	6.742.207-4	Thien Sur	Mac-iver 1105	73	Chileno	SI	971376030	

4.3 TALLER NIÑOS NIÑAS Y ADOLESCENTES NNA

La participación de los niños niñas y adolescentes colabora a que expresen su opinión y contribuimos a la formación de ellos en la búsqueda de sociedades más democráticas, que busquen soluciones a conflictos sobre la base del diálogo y al respeto de las posiciones contrarias.

La participación y expresión son valores esenciales que se deben fomentar en los NNA, por lo tanto, todos estamos comprometidos/as a inculcarlos a las futuras generaciones. Por otro lado, el ejercicio de la participación de los niños, niñas y adolescentes es la mejor expresión de su reconocimiento como sujetos de derechos.

Derecho a ser escuchado: *Esa contribución puede incluir su participación, por ejemplo, en consultas sobre las políticas relacionadas con el juego y la recreación, la legislación que afecta a los derechos en materia de educación y a la organización y los planes de estudios de las escuelas o que protege contra el trabajo infantil, la creación de parques y otras estructuras locales, el urbanismo y el diseño de comunidades y entornos adaptados a los niños, y se les puede pedir que den sus opiniones sobre las oportunidades de juego o recreación y las actividades culturales dentro de la escuela y en el seno de la comunidad. (art 12 convención sobre los derechos del niño)*

Esto implica que ellos mismos son agentes activos en la promoción y exigencia de los derechos de que son acreedores por ser seres humanos. Al igual que los adultos, tienen derecho a expresar su opinión, realizar sus requerimientos y sugerencias sobre asuntos que le competen en el ámbito social, familiar, escolar y comunitario. Tienen la capacidad para organizarse y plantear soluciones a problemas que les afectan.

La relevancia de esto radica en que el espacio público es una parte importante del mundo de los niños/as y adolescentes, donde crean lazos afectivos y construyen sus relaciones, identidades, y valores. Por ello, las transformaciones en este ámbito impactan en su modo de vida actual y en sus proyecciones futuras (Tuan, 1974; Tonucci, 2012; Iñiguez y Pol, 1996; Eslava, 2005)

Taller N°2 Diagnóstico situación actual	4.3.1 Sistematización taller NNA		
Metodología	IAP Investigación, Acción y Participación	Instrumentos	Lápices de colores Planos didácticos con imágenes del polígono de intervención. Imágenes eje Mac- Iver Cartulina Parlante con micrófono Plumones Notebook Celular
Enfoque	De derecho.	Validadores	Listado de asistencia Registro fotográfico Acta de compromiso
Convocatoria	Equipo Consultor	Ejecución	Equipo Consultor
Participantes	22 estudiantes de sexto a octavo año básico Escuela San Rafael Arcángel, comuna de Padre Las Casas	Fecha: 06-06-2024	Lugar: Escuela San Rafael Arcángel Presencial
Hora inicio	14:30 horas	Hora término	15:45 horas
Objetivo	Fomentar la apropiación de los espacios públicos por parte de niños, niñas y adolescentes, incentivando su participación activa como ciudadanos.		

4.3.2 Descripción de la jornada

El taller N° 2 con NNA, se inició con el ingreso de los alumnos al recinto, donde a medida que iban ingresando, iban firmando la lista de asistencia a la jornada y se les iba poniendo un distintivo con su nombre.

Saludos de Bienvenida y presentación del consultor.





Listado de asistencia

Lugar: Biblioteca Colegio San Rafael Arcángel

Fecha: 06 de junio de 2024

Hora: 14:35 horas

 									
LISTADO ASISTENCIA TALLER N°2, NIÑOS, NIÑAS Y ADOLESCENTES									
"MEJORAMIENTO EJE MAC- IVER PADRE LAS CASAS"									
N°	NOMBRE	RUT	COLEGIO	CURSO	EDAD	DIRECCIÓN	NACIONALIDAD	TELÉFONO	FIRMA
1	Francisco Muñoz	24218733-4	Escuela San Rafael Arcángel	6°	11	Colla Compañeros 1333	CHILENA		FRANCO
2	Martina Derocini	24.294611-B	Escuela San Rafael Arcángel	6°	11	PULMAHUE	CHILENA		Martina
3	Mila Morales	24.250579	Escuela San Rafael	6°	11	Las Gaviotas 695	Chilena		Mila
4	Yridera Jota		Escuela San Rafael	6°	11	Los Pelicanos	Chilena		
5	Ygnacia Muñoz		Rafael Arcángel	6°	11	La Breña	Chilena		Ygnacia
6	Joscar		Escuela San Rafael	6°	11		CHILENA		Joscar
7	Benjamin	24.21.15-9	Escuela San Rafael	6°	11		CHILENO		Benjamin
8	Wilson	24.165118-B	Escuela San Rafael	6°	11	CONCEPCION #92	Chilena		Wilson



LISTADO ASISTENCIA TALLER N°2, NIÑOS, NIÑAS Y ADOLESCENTES

"MEJORAMIENTO EJE MAC- IVER PADRE LAS CASAS"

N°	NOMBRE	RUT	COLEGIO	CURSO	EDAD	DIRECCIÓN	NACIONALIDAD	TELÉFONO	FIRMA
9	Lode Lozardo	25897725	Escuela San Rafael Arcangel	8vo	14	-	Paraguayo	-	A
10	Christopher Diamant	60890748-5		8vo	13		Venezolano		C
11	Valentina Sandaval	23505526-1	Escuela San Rafael Arcangel	8vo	13	-	chilena	-	Valentina
12	Julita Gutierrez	23494986-5		8vo	13		chilena		
13	Francisco Copve	23387755-7		8vo	13		chilena	-	
14	Oyelen Suozomoni	23207721-K	SAN RAFAEL ARCANGEL	7MO	12		Chilena		



LISTADO ASISTENCIA TALLER N°2, NIÑOS, NIÑAS Y ADOLESCENTES

"MEJORAMIENTO EJE MAC- IVER PADRE LAS CASAS"

N°	NOMBRE	RUT	COLEGIO	CURSO	EDAD	DIRECCIÓN	NACIONALIDAD	TELÉFONO	FIRMA
15	Camilo	247009427	San Rafael	6°	11		Chile		
16	Rayén Delgado	242003627	San Rafael	6°	11	Corvalán 2357	Chile		
17	Javier Ramos	24038062-5	San Rafael	6°	11	San Juan 1045	Chile		
18	José		San Rafael	6°	11	Corvalán	Chile		
19	Martina	2277603-K	San Rafael	7°	12	Vilumilla 954	Chile		Martina



LISTADO ASISTENCIA TALLER N°2, NIÑOS, NIÑAS Y ADOLESCENTES

"MEJORAMIENTO EJE MAC- IVER PADRE LAS CASAS"

N°	NOMBRE	RUT	COLEGIO	CURSO	EDAD	DIRECCIÓN	NACIONALIDAD	TELÉFONO	FIRMA
20	Martín		SAN RAFAEL ARCANGEL	7° básico	12	Ki LA 7625	Chilena	99572381	M
21	Belían	23394982-9	SAN RAFAEL ARCANGEL	7° básico	12	LOS PINOS 1283	Chilena		
22	Marcos	23969253	SAN RAFAEL ARCANGEL	4°A	12		CHILENA		

Dinámica Grupal.

Antes de comenzar la jornada de trabajo, se tenía presupuestado realizar una dinámica grupal, la que se no se pudo realizar ya que los alumnos comenzaron a llegar entre las 14:30 y 14:40 horas. En vista de que el horario de trabajo que nos facilitó la escuela era acotado, se decidió comenzar de inmediato la actividad contextualizando el trabajo que se realizaría y explicándoles mediante un PPT los aspectos generales del proyecto.

Momentos de trabajo grupal

Antes de comenzar la jornada se les preguntó a los alumnos si alguno nos podía definir que era para ellos un espacio público. Es importante mencionar que los alumnos de esta escuela tienen bien inculcado su compromiso y la importancia de la participación cívica, por lo que la respuesta a la pregunta la sabían muchos de ellos.

Para comenzar la jornada de trabajo se les realizó una presentación en formato Ppt, donde se les habló sobre las generalidades del proyecto, cuál era el polígono de intervención, su presupuesto, los tiempos de ejecución del trabajo de diseño, y la importancia de su participación en este taller para el futuro del proyecto.

Para nuestra grata sorpresa, los alumnos reconocían muy bien todo lo que pasaba en el área a intervenir por lo que el trabajo con ellos resultó ser muy productivo y motivador para ellos.

Tal y como se mencionó en la propuesta metodológica se trabajaron tres momentos, los que se describen a continuación:

1. **Diagnóstico situación actual:** En el primer momento del taller, se trabajó la identificación de los usos y modos de habitar, usos, historia, problemáticas, aspectos positivos y oportunidades que presenta el área a intervenir.

Tiempo de duración: 15 Minutos

2. **Anteproyecto: Soñando nuestro espacio público:** En esta etapa se trabajó se manera libre y espontánea, donde los NNA fueron dibujando, rayando y escribiendo en cada uno de los planos didácticos, que les gustaría mejorar en el área a intervenir.

Tiempo de duración: 20 minutos



Exposición grupal: Una vez cumplido el tiempo para cada hito de trabajo se procedió a la realización de exposición grupal: Cada grupo expuso de manera muy clara los elementos que conformaban el diagnóstico de la situación actual, para luego contarnos como ellos sueñan el espacio público.

Tiempo de duración: 5 minutos c/u.

3. **Compromiso de cuidado y mantención del espacio público:** Al finalizar la jornada se les comento la importancia del cuidado y mantención que se debe tener con los espacios públicos de la comuna y del eje de intervención. Posterior a ello se dio lectura al acta de compromiso y se les instó a firmar el acta de compromiso del cuidado del espacio público.

Yo me comprometo a:

- 1- Utilizar los basureros y, si estos están llenos, guardar la basura para botarla en casa.
- 2- Respetar y cuidar las instalaciones como; juegos infantiles y máquinas de ejercicios.
- 3- Proteger las áreas verdes y su paisajismo
- 4- Cuidar el mobiliario y la iluminación existente.
- 5- Recoger siempre los excrementos de las mascotas y tratar de mantenerlas atadas con correa.
- 6- Respetar las señalizaciones de tránsito.

**ACTA DE COMPROMISO DE CUIDADOS DEL ESPACIO PÚBLICO
"MEJORAMIENTO EJE MAC-IVER"**

YO ME COMPROMETO A:

- 1- Utilizar los basureros y, si estos están llenos, guardar la basura para botarla en casa.
- 2- Respetar y cuidar las instalaciones como; juegos infantiles y máquinas de ejercicios.
- 3- Proteger las áreas verdes y su paisajismo
- 4- Cuidar el mobiliario y la iluminación existente.
- 5- Recoger siempre los excrementos de las mascotas y tratar de mantenerlas atadas con correa.
- 6- Respetar las señalizaciones de tránsito.

NOMBRE	CURSO	FIRMA

4.3.3 Caracterización de los participantes

Para el análisis se consideraron cuatro variables principales: la edad de los participantes, el género, nacionalidad y el año académico que estaban cursando al momento de la actividad. La información fue analizada utilizando el programa estadístico para las ciencias sociales SPSS.

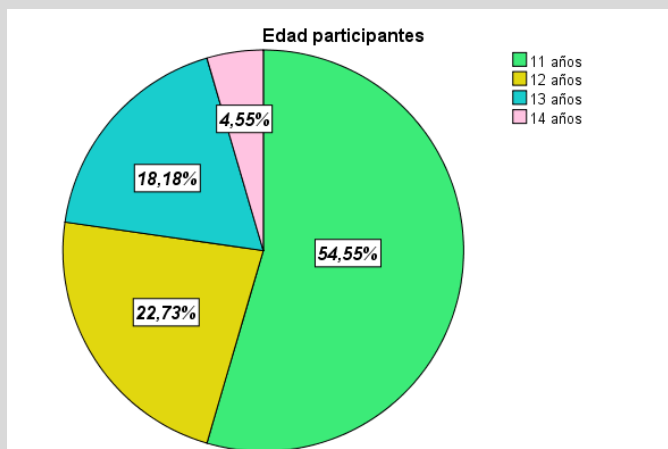
Estadísticos					
		Edad participantes	Género	Curso	Nacionalidad
N	Válido	22	22	22	22
	Perdidos	0	0	0	0

Edad:

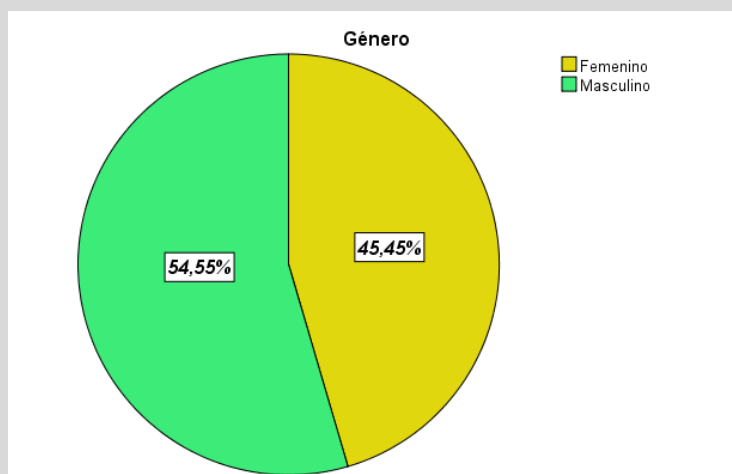
El gráfico de torta muestra la distribución por edad de los participantes en la actividad. Los datos están representados en porcentajes y se dividen en cuatro grupos de edad: 11, 12, 13 y 14 años de edad. Los NNA de 11 años, representan la mayor proporción de participantes con un 54.55%.

Esto indica que más de la mitad de los participantes tienen esta edad. Los niños de 12 años constituyen el 22.73% de los participantes, siendo el segundo

grupo más numeroso, mientras que los alumnos de 13 años ocupan en tercer lugar en cuanto a cantidad de alumnos presentes en la jornada.

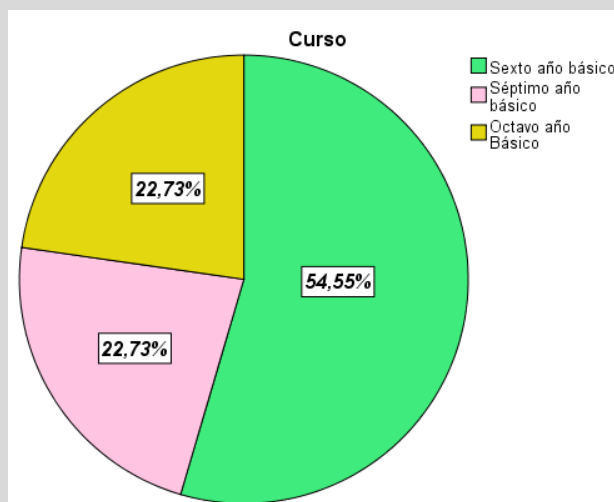


Género: La representación de los alumnos del género masculino fue quien tuvo mayor presencia en la jornada, la que se marca con un 54,55% de los estudiantes.



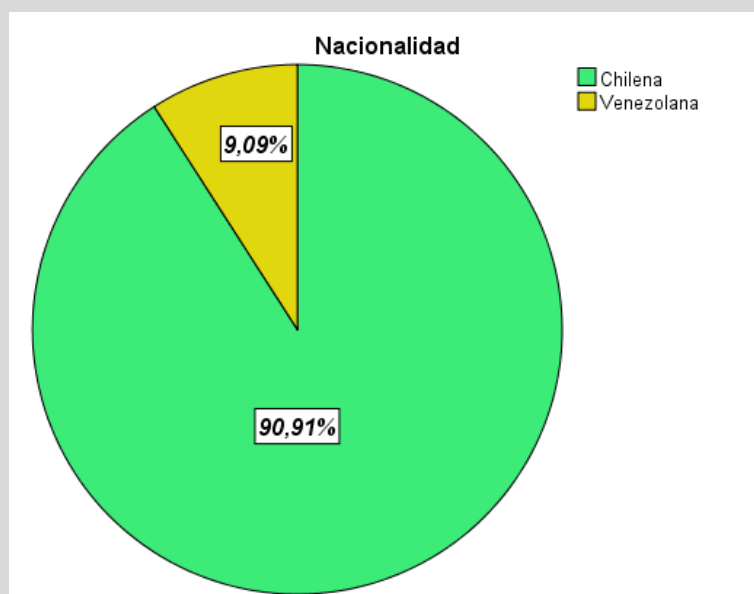
Curso:

En lo relacionado a esta variable, podemos que la mayor asistencia la tuvieron los alumnos de sexto año básico, con un 54.55% según muestra el siguiente gráfico.



Nacionalidad:

En lo que respecta a este ítem la mayoría de los alumnos son de nacionalidad chilena, sin embargo, en la jornada contamos con la participación de 2 alumnos de nacionalidad venezolana. Es importante mencionar que el ministerio de educación cuenta con una política pública llamada "Política de Niños, Niñas y Estudiantes Extranjeros. Garantía del derecho a la educación de personas en situación de movilidad ". El objetivo de esta política es garantizar el derecho a la educación e inclusión de niños, niñas y estudiantes de origen extranjero, resguardando el acceso, permanencia y progreso en sus trayectorias educativas.

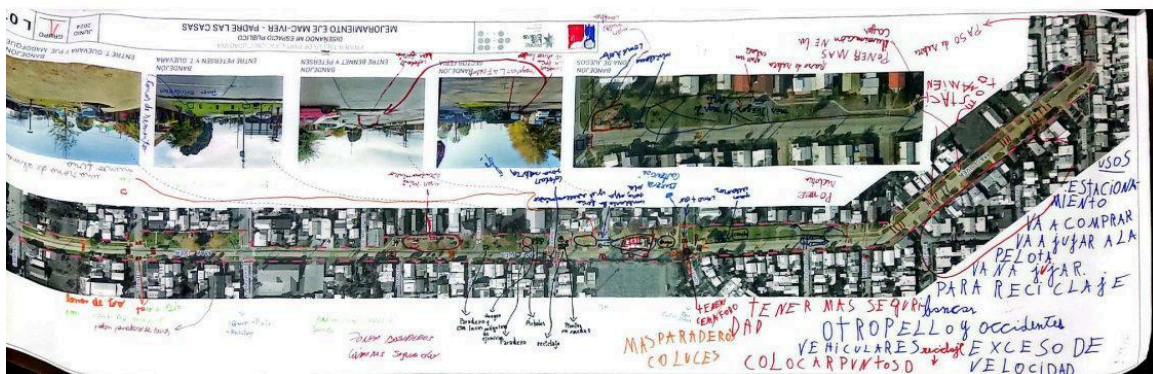
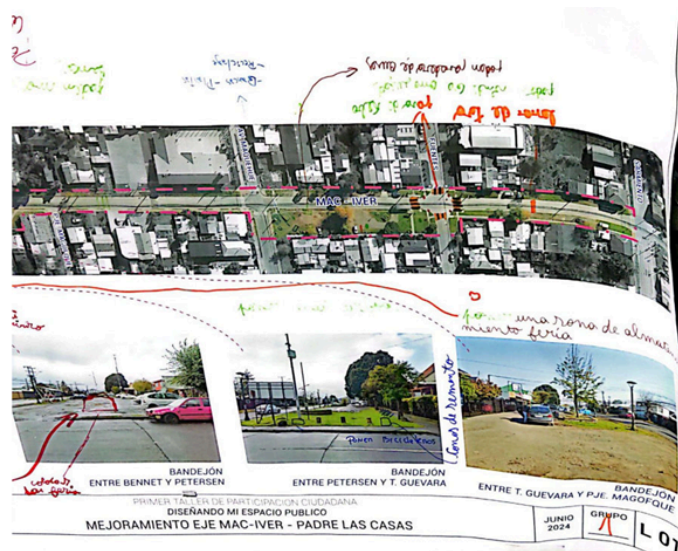


4.3.4 Principales resultados obtenidos

4.3.5 Momento 1: Diagnóstico situación existente

Grupo 1





Usos

- Estacionamiento de vehículos
- Ir a comprar a la feria
- Jugar a la pelota
- Los puntos de reciclaje existentes
- Hacer uso de los juegos infantiles

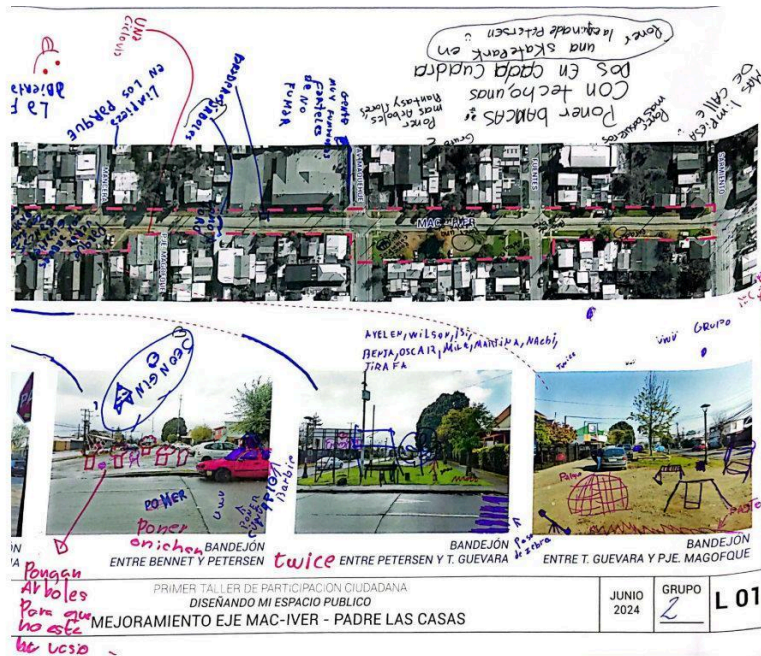
Aspectos Positivos:

- Que exista el estadio
- Que haya una feria
- Los pasos de cebra que existen en la actualidad
- Existencia de comercial Abastesur por lo barato
- Que exista una zona de juegos de niños
- Las plantas en las ruedas
- Que hay bastante espacio para hacer distintas actividades.

Aspectos Negativos:

- Los choques en la esquina de Mac- Iver con Cacique Coñoepán
- Alta Velocidad de los vehículos
- Que la zona de juegos es muy antigua, hay que renovar los juegos
- Que los vehículos se estacionan en cualquier lugar
- Falta de señalética
- Falta de barreras
- Atropellos a peatones

Grupo 2



Usos:

- Tomar locomoción, micro o bus
- Tránsito vehicular
- Tránsito de peatones
- Comprar en la feria
- Asistir al estadio

Aspectos positivos:

- La zona de juegos
- Los paraderos
- Áreas verdes

Aspectos negativos

- Poca seguridad
- Falta iluminación
- Vehículos mal estacionados.
- Hay mucha gente muy fumadora
- Falta limpieza en los parques
- Faltan Bancas
- Faltan lomos de toro
- Mal estado de las veredas

Grupo 3



Usos

- Transitar
- Jugar
- Sentarse

Aspectos positivos

- Que existe mucho espacio público
- Parque de juegos
- Que exista la feria, pero que se vendan otras cosas.

Aspectos negativos.

- Bancas rotas
- Columpios pequeños
- Falta sombra
- Pozas de agua
- Feria poco iluminada
- Calles angostas
- Faltan paraderos

4.3.6 Análisis de resultados diagnóstico situación actual

En lo que respecta a la identificación de las formas de habitar, usos, problemáticas y oportunidades existentes en el área de intervención, los alumnos que participaron del taller, coinciden en reconocer que los principales usos que la ciudadanía les da a este espacio público son de estacionamiento, tomar locomoción, jugar fútbol e ir de compras a la feria.

En lo relativo a las problemáticas existentes, se identifican la falta de estacionamientos delimitados, el mal estado de las veredas y circulaciones al interior de los bandejones, la escasa vegetación que de sombra y lo poco colorido de su paisajismo. Nos comentan que la iluminación no es la adecuada y que presenta focos de peligro y delincuencia. Respecto al mobiliario nos mencionan que las bancas son insuficientes y que se encuentran en estado de deterioro. Agregan a ello que hace falta lugares con zona la zona de juegos infantiles e incorporar juegos nuevos.

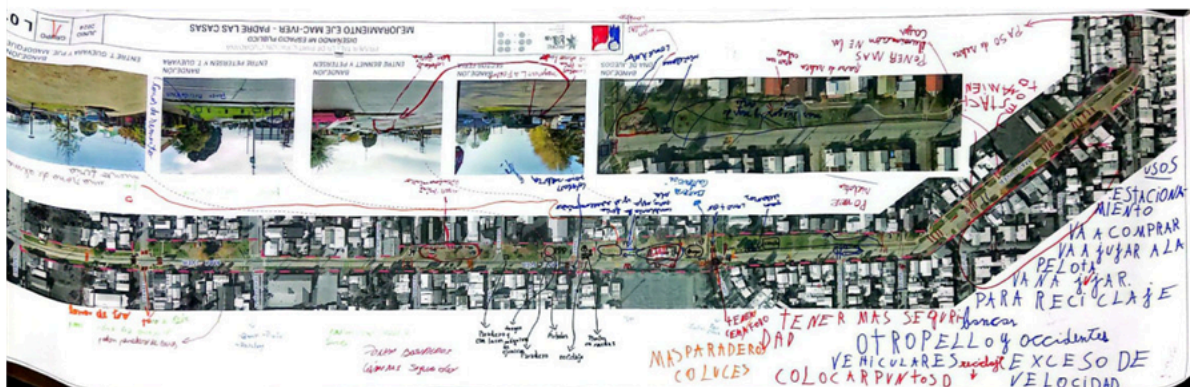
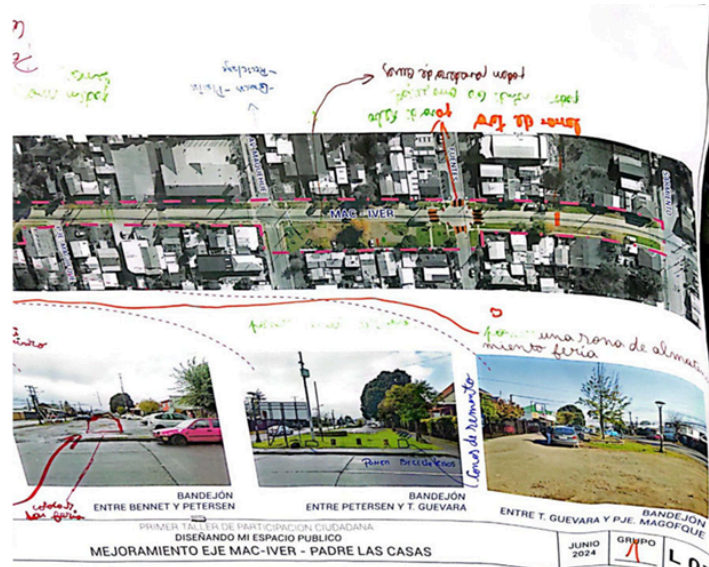
En cuanto a las oportunidades que presenta el área de intervención, podemos dirimir que los alumnos consideran que existe espacio suficiente para mejorar el área pública, incorporando nuevos elementos y mejorando los existentes.

4.3.7 Momento 2: Maquetas participativas “Soñando nuestro espacio Público”

Grupo 1

Arquitecto a cargo: Santiago Franco
Trabajadora social: Waleska Villagrán





Principales Resultados

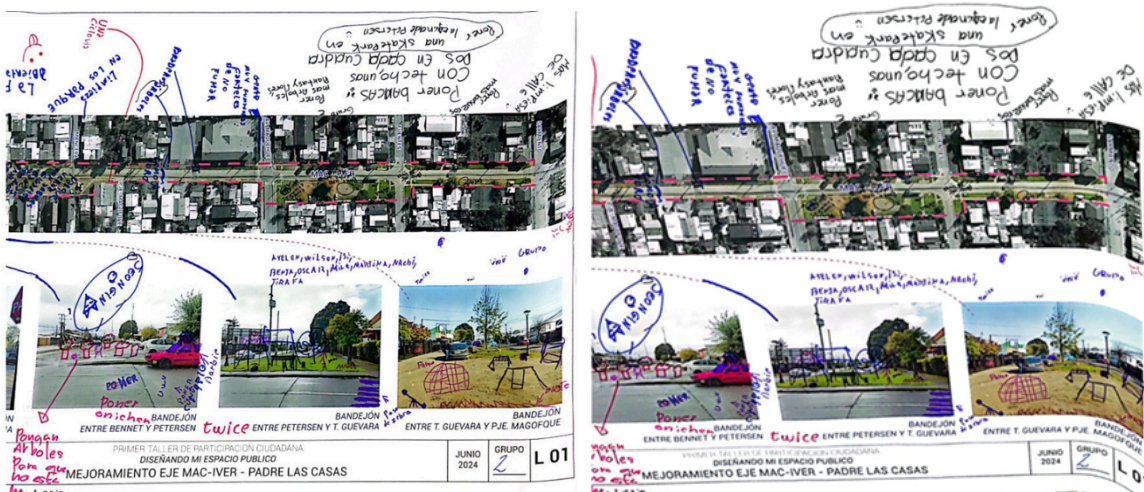
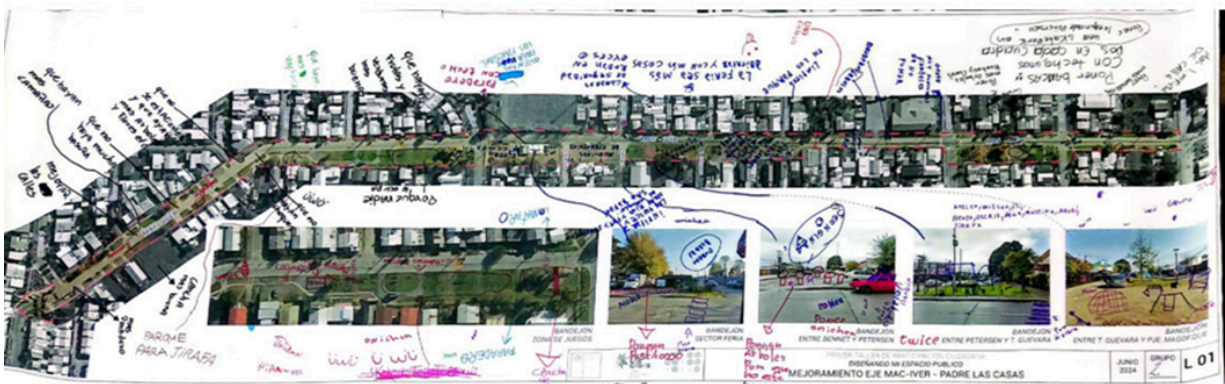
- Mejorar los espacios de juegos
- Incorporar más zona de ejercicios
- Delimitar zona de estacionamientos
- Mejorar los puntos de reciclaje
- Instalar más basureros
- Sugieren instalar semáforos en calle Cacique Coñoepán
- Instalar paraderos con luces porque es muy oscuro.
- Tener más seguridad en los bandejones, sobre todo donde está la feria.
- Mejorar la fachada de la feria
- Poner más iluminación en las calles
- Sugieren incorporar una Ciclovía
- Poner un lomo de toro en calle Mac-Iver
- Bicicleteros para las personas que van a su trabajo y así evitar accidentes.
- Mover la feria a calle Petersen y que sea más abierta y se comercialicen más productos.
- Que existan puestos o carritos de comida en la avenida.

Exposición:



Grupo 2

Arquitecto a cargo: Esteban Restrepo



Principales resultados

- Poner una cancha multiuso en uno de los bandejones
- Instalar lomo de toro en calle Maquehue, porque hay riesgo de atropello por la velocidad de los vehículos.
- Que la feria sea más abierta y se comercialicen más productos
- Poner bancas con techo, una cada dos Cuadras para los días de lluvia
- Incorporar más vegetación y más árboles
- Que los vehículos no se estacionen en los bandejones porque obstaculiza la visión.
- Poner más pasos de cebra en calle Petersen
- Mejorar la zona de juegos e incorporar zona de juegos entre Tomás Guevara y pasaje Magofque, considerar juegos de red.


- Que existan más cámaras de seguridad porque en la zona de la feria es inseguro.
- Considerar una ciclovía, porque no hay en esa zona
- En la calle Fuentes sugieren poner un quiosco de comida
- Poner una cancha de Vóleybol y una mini biblioteca.
- Instalar un Skatepark en calle Petersen
- Poner más árboles, plantas y flores. Entre calles Arturo Bennet y Petersen.
- Poner una fuente.
- Solicitan instalar columpios entre calles Maquehue y Fuentes.
- Disponer de barreras en las entradas de los espacios públicos.

Exposición



Grupo 3

Arquitecto a cargo: Felipe Gutiérrez



Principales Resultados

- Lugares para bicicletas
- Nuevos estacionamientos
- Que la feria sea abierta
- Considerar estatuas o monumentos
- Columpios techados
- Basureros separados
- Instalar bebederos
- Poner semáforos
- Incorporar más árboles y plantas
- Bebederos
- Un espacio techado multipropósito para realizar otros deportes

- Incorporar más bancas
- Vegetación colorida y más vegetación.

Exposición:



4.3.8 Análisis de resultados “Soñando nuestro espacio público”

De acuerdo a la información recogida en el taller realizado con NNA, se logró identificar que los grupos de trabajo coinciden en la mayoría en las solicitudes planteadas. Donde principalmente se reconoce que se hace necesario delimitar espacios de estacionamiento debido a la alta cantidad de vehículos que se estacionan en el espacio público.

Que el sector donde se emplaza la feria es peligroso y al ser tan cerrada es foco de delincuencia y robos, por ello solicitan que esta sea más abierta y que de la posibilidad a que se abra también a otro tipo de comercio donde exista mayor variedad de productos, o incluso considerar un espacio para carritos de comida.

Coinciden en la mejora de la zona de juegos y la posibilidad de incorporar otras zonas y juegos distintos desde calle Tomas Guevara a Maquehue, así como la necesidad de instalar más bancas y paisajismo que permita dar color y sombra en épocas estivales.

Respecto a la iluminación reconocen que es deficiente y piden iluminar los paraderos donde las personas esperan locomoción cuando salen muy temprano, o llegan muy tarde a sus casas. Los grupos de trabajo conciden en que se podría incorporar una ciclovía en el área de intervención y también ciclistas dentro del polígono de intervención.

4.3.9 Momento 3: Acta de compromiso

Listado Firmado

Lugar: Biblioteca Colegio San Rafael Arcángel

Fecha: 06 de junio de 2024


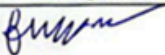




Hora: 15:35 horas



**ACTA DE COMPROMISO DE CUIDADOS DEL ESPACIO PÚBLICO
"MEJORAMIENTO EJE MAC- IVER"**

YO ME COMPROMETO A:

- 1- Utilizar los basureros y, si estos están llenos, guardar la basura para botarla en casa.
- 2- Respetar y cuidar las instalaciones como; juegos infantiles y máquinas de ejercicios.
- 3- Proteger las áreas verdes y su paisajismo
- 4- Cuidar el mobiliario y la iluminación existente.
- 5- Recoger siempre los excrementos de las mascotas y tratar de mantenerlas atadas con correa.
- 6- Respetar las señalizaciones de tránsito.

	NOMBRE	CURSO	FIRMA
1	Javier Ramos	6 ^{to}	Javier 
2	Franco Suazo	6 ^{to}	
3	Camilo Perez	6 ^{to}	Camilo 
4	Rayén Delgado	6 ^{to}	
5	Martín Becerra	7 ^{to}	M 
6	Jose Sepulveda	6 ^{to}	Jose 



ACTA DE COMPROMISO DE CUIDADOS DEL ESPACIO PÚBLICO
"MEJORAMIENTO EJE MAC-IVER"

YO ME COMPROMETO A:

- 1- Utilizar los basureros y, si estos están llenos, guardar la basura para botarla en casa.
- 2- Respetar y cuidar las instalaciones como; juegos infantiles y máquinas de ejercicios.
- 3- Proteger las áreas verdes y su paisajismo
- 4- Cuidar el mobiliario y la iluminación existente.
- 5- Recoger siempre los excrementos de las mascotas y tratar de mantenerlas atadas con correa.
- 6- Respetar las señalizaciones de tránsito.

	NOMBRE	CURSO	FIRMA
7	MARTINA FEIJUNDO	7º NO	Caroline
8	BENJAMIN RANDANT	6º TO	Benjamin
9	MILA MORALES	6º TO	MILA MORALES
10	AYELAN SAZO	7º NO	Ayelan
11	OSWALDO ORTIGAS	6º	Oswaldo
12	WILSON PARRA	6º	Wilson WXD
13	ISIDORA SANS	6º	Ysidora
14	JOSUAS MUJICA	6º	Josuaría A
15	DELION	7º	Delion



ACTA DE COMPROMISO DE CUIDADOS DEL ESPACIO PÚBLICO
"MEJORAMIENTO EJE MAC-IVER"

YO ME COMPROMETO A:

- 1- Utilizar los basureros y, si estos están llenos, guardar la basura para botarla en casa.
- 2- Respetar y cuidar las instalaciones como; juegos infantiles y máquinas de ejercicios.
- 3- Proteger las áreas verdes y su paisajismo
- 4- Cuidar el mobiliario y la iluminación existente.
- 5- Recoger siempre los excrementos de las mascotas y tratar de mantenerlas atadas con correa.
- 6- Respetar las señalizaciones de tránsito.

	NOMBRE	CURSO	FIRMA
16	JULIETA GUTIERREZ	8vo	Julieta
17	JADE LUZARDO	8vo	Jade
18	CHRISTOPHER DOMANT	8º Básico	Christopher
19	MARCELO	7º BASICO	Marcelo
20	VALENTINA CORDAL	8vo	Valentina
21	MARTINA DESCARIC	6º Básico	Martina

El acta de compromiso sólo fue firmada por 21 alumnos, ya que a las 15:00 horas fueron a retirar a un alumno de 8vo año básico, por lo que no pudo completar la actividad junto a sus demás compañeros.

Finalizada la jornada, se les hizo entrega de una colación y un lápiz de recuerdo de su participación en el diseño del proyecto. Se agradeció al director y trabajadora social del colegio, por darnos la oportunidad de trabajar con los NNA este hito importante y reconocido por sus habitantes.



4.3.10 Conclusiones de la jornada

La actividad realizada con los niños y niñas de la Escuela San Rafael de la comuna Padre Las Casas fue muy provechosa para el diseño del proyecto. La participación activa y el alto compromiso que mostraron los niños y adolescentes permitieron recoger insumos valiosos para el diseño, tanto respecto al diagnóstico que ellos hacen de la plaza como a sus sueños para mejorar el espacio público.

Respecto al primer hito de diagnóstico, se logra identificar que coinciden con lo observado y planteado en la jornada principal realizada con dirigentes y vecinos del área de intervención y que su énfasis se centra principalmente en la mejora de la zona de juegos de los NNA y en seguir potenciando otras actividades que no sean sólo el fútbol. Así como también, su preocupación por delimitar zonas de estacionamiento debido a que los vehículos hacen uso de este como estacionamiento público. Mejorar la iluminación existente e incorporar más paisajismo y zonas más seguras e iluminadas como el sector donde se emplaza la feria y los paraderos de locomoción colectiva.

Respecto al segundo momento de la jornada "Soñando nuestro espacio público", se puede concluir que, de parte de los jóvenes que participaron en esta actividad, se plantearon varios requerimientos que se encuentran dentro del alcance del proyecto y que sin duda se considerarán en el diseño del proyecto.

Para finalizar, resulta oportuno destacar el compromiso firmado por los alumnos para el cuidado y mantención de este espacio público, ya que se generó en ellos un valioso sentido de pertenencia con el proyecto, el que se vio reflejado en la energía y compromiso con que desarrollaron cada una de las actividades.

4.3.11 Conclusiones jornadas de participación ciudadana “Etapa N°1”

Durante esta etapa diagnóstica, el objetivo principal fue recopilar información de la comunidad para construir un diagnóstico actualizado y real respecto a los usos, problemáticas, potencialidades, y oportunidades, así como el reconocimiento de la historia y el valor que la comunidad otorga al proyecto de diseño “Mejoramiento eje Mac-Iver, Padre Las Casas”.

La información recopilada fue transcrita, categorizada, contrastada y analizada con el fin de interpretar y plasmar las aspiraciones y necesidades de mejora que tienen los habitantes de la comuna de Padre Las Casas en relación al eje Mac-Iver.

En cuanto al proceso de difusión, se pudo constatar una buena recepción por parte de los habitantes. Instalamos un Stand informativo permanente durante dos días cerca del Estadio El Alto y la feria, que son los lugares de mayor afluencia dentro del polígono. El stand informativo y el trabajo en terreno para el levantamiento del mapa de actores nos permitieron escuchar y recoger valiosa información de los habitantes de Padre Las Casas que se acercaron para preguntar

más detalles del proyecto, ya que el eje Mac-Iver es parte del casco histórico de la comuna, donde día a día convergen diversas actividades que dan vida a este espacio público. Es importante mencionar que el pendón informativo no ha podido ser instalado de manera permanente en la calle Mac-Iver debido a las inclemencias del tiempo presentes hasta la entrega de este informe, pero que sin duda apenas el clima lo permita lo ubicaremos antes de la entrega de subsanación de observaciones de este informe en un punto estratégico del eje a intervenir. Sólo mencionar que los días previos a los talleres se dejó instalado en unas barreras cercanas al estadio y en el cerco perimetral de los salones donde se realizó la actividad.

Durante el desarrollo de las jornadas, especialmente en los trabajos grupales del taller realizado con dirigentes, comerciantes de la feria, representantes de las iglesias y vecinos del sector, se pudo apreciar una buena acogida y recepción al proyecto. Esto se debe a que, desde hace años, se ha estado presentando este proyecto al concurso en el programa de espacios públicos del Minvu para diseñar y posteriormente ejecutar el proyecto.

Respecto a los principales problemas reconocidos por los vecinos tienen relación con el uso de estacionamiento particular que durante años se presenta en el sector, principalmente por la cantidad de vehículos que se reúnen los fines de semana por eventos deportivos que se realizan en el Estadio El Alto. Pero este problema también es recurrente en la semana por las escuelas deportivas que funcionan en el recinto.

Adicional a ello se suma el flujo de vehículos los días domingo donde los fieles se reúnen en las distintas iglesias presentes en todo el polígono de intervención. Por otra parte el problema de ser usado el espacio público como estacionamiento privado se da en la intersección de calle Tomas Guevara donde actualmente existe un local comercial que a medida del tiempo fue creciendo y aumentó su público, lo que genera atochamiento vehicular y daño a las veredas existentes en el área.

Al recorrer a pié en polígono se visualiza que este problema ocurre todos los días del año, generando dentro de los principales problemas que se obstruye el acceso vehicular a los residentes de las viviendas, y que las veredas existentes sean intransitables por los vecinos, sobre todo los adultos mayores que habitan el sector. En cuanto a la infraestructura presente en el lugar, los vecinos reconocen la Feria Mac-Iver como punto de comercio antiguo en la zona, pero solicitan la mejora de este espacio debido a que al ser cerrado y con poca iluminación se presta para problemas de delincuencia, basura y un lugar de encuentro para consumir alcohol por quienes ahí transitan o vienen del estadio.

En lo relacionado a las circulaciones, se identifican las veredas en mal estado y el carente acceso de accesibilidad universal, la poca iluminación y el deterioro y escases de estos elementos del mobiliario existente.

En lo que se refiere a la identidad del eje Mac- Iver se reconoce el Estadio el Alto y la Feria Mac-Iver como referentes importantes del eje, pero sin duda alguna generan dicotomías sobre la existencia de ambos, en cuanto a las situaciones de inseguridad que se generan con estas 2 infraestructuras. Es destacable reconocer que el mismo diagnóstico que surgió de las actividades con los dirigentes y vecinos fueron identificadas por los NNA en el taller que realizamos con ellos. A excepción de que los NNA les dieron bastante énfasis a incorporar más y mejores juegos y espacios de sombra y cobijo para ser usados durante todo el año.

Relacionado a la elaboración del mapa de actores esta se realizó con la colaboración de la unidad de organizaciones comunitarias de la comuna a través de la ayuda de don Juan Angelo Iturra para obtener los contactos de los dirigentes de las organizaciones territoriales del sector. Aunque en un inicio fue un poco complejo tratar con los dirigentes y lograr ampliar nuestro mapa de actores con las agrupaciones funcionales que hacían uso de las instalaciones de las respectivas sedes de cada junta de vecinos. Existe un temor de uso político respecto de las actividades públicas que se realizan, estimamos que esto se debe a que nos encontramos cercano a un periodo de campaña electoral municipal y por que nos han comunicado los dirigentes que estos espacios de trabajo se han prestado para ser usados de mala forma por los candidatos, y lograr pedir apoyo a las organizaciones y a sus socios. Adicional a lo anterior, se realizó un exhaustivo puerta a puerta con todos los residentes del eje, comerciantes de locales establecidos y los representantes de las distintas iglesias, lo que nos permitió tener representatividad de todos los sectores y rangos etarios tal y como se demuestra en la asistencia a las jornadas de participación ciudadana.

En la propuesta metodológica se propuso la creación de un grupo de WhatsApp administrado por el equipo consultor, donde se incluyeron a representantes de diversas organizaciones de la comuna y vecinos del sector, con el propósito de mantener una comunicación constante y fluida, que permitió entregar información de las fechas en que se realizaran las distintas instancias de difusión y jornadas de participación ciudadana, para con ello fortalecer la convocatoria y por ende la asistencia a los talleres. En él se pidió el apoyo a los dirigentes de las juntas de vecinos para compartir la información a sus vecinos, la cual fue bien recibida por ellos, exceptuando la Presidenta de la Unión comunal de junta de vecinos urbanas y el presidente de la asociación de fútbol, quienes a los días se desmarcaron del grupo, a pesar de haber contado con su autorización para ingresarlos en él.

Para concluir debemos mencionar que la aceptación de los vecinos residentes del tramo de intervención a participar del diseño del proyecto fue bastante positiva, a pesar de que el día de la actividad fue un día lluvioso y con muchas ráfagas de viento, los residentes y principales representantes, delegados o socios de las organizaciones territoriales y funcionales se hicieron presente y participaron activamente en cada uno de los Talleres realizados.

4.3.12 Análisis técnico de pertinencia e incorporación de solicitudes realizadas

Una vez concluida una jornada de participación ciudadana, una de las tareas fundamentales fue evaluar técnicamente, junto al equipo consultor, el municipio y el Serviu, si las solicitudes y requerimientos de los vecinos pueden ser abordados e incorporados en el diseño. En esta etapa de diagnóstico comunitario del proyecto, el aspecto presupuestario adquiere una importancia crucial para determinar si las necesidades acordadas por los participantes durante el taller son viables de integrar en el diseño, con el fin de presentarlas en los avances en el taller de co diseño y finalmente en el taller de validación correspondiente a la última fase del proyecto.

Para revitalizar este espacio público actualmente deteriorado debido al uso inapropiado, es fundamental implementar mejoras en la infraestructura y en la circulación, integrando soluciones que garanticen la accesibilidad universal. El objetivo es restaurar y entregar este espacio a los vecinos, asegurando que cumpla con los estándares de calidad y funcionalidad necesarios para su adecuado aprovechamiento.

El análisis del Eje, caracterizado por la presencia de bandejoneros, revela diversas dinámicas y actividades que varían según el tramo estudiado. Sin embargo, muchas de estas actividades están restringidas por la falta de un espacio público inmediato y de calidad. Esto subraya la necesidad de crear zonas específicas para el esparcimiento, juegos y recreación, así como áreas seguras y delimitadas para la pausa y la conversación, que puedan ser utilizadas de manera óptima por toda la comunidad.

De manera preliminar se propone la implementación de cruces peatonales accesibles, la instalación de bancas con apoyabrazos que incluyan espacios para sillas de ruedas, la construcción de rampas con pendientes adecuadas, la mejora de la iluminación para garantizar una distribución uniforme, la inclusión de jardineras con áreas de descanso y de sombra, la pavimentación diferenciada en ciertos sectores, y la integración de una franja barrial que potencie las actividades humanas y fomente la vida comunitaria en el espacio público.

Según lo analizado, podemos confirmar que la mayoría de las peticiones realizadas pueden ser consideradas en el diseño. No obstante, se tuvo que dejar en claro a la comunidad que el ítem presupuestario es relevante para poder abordar la mayor cantidad de elementos necesarios en el área a intervenir.

4.4 TALLER N° 3 ANTEPROYECTO DE DISEÑO

El taller de diseño de esta etapa, al igual que los realizados en la etapa anterior, fue de carácter consultivo, debió dar como resultado elementos que sirvieron a la etapa del diseño del proyecto, se fueron revisando con la comunidad las sugerencias incorporadas en la primera etapa y recogiendo las sugerencias, inquietudes e ideas de los participantes. Junto a ello se realizó un resumen de los antecedentes recopilados de la primera jornada y se explicó de qué manera se aplicó en esta etapa la información recogida en la etapa de diagnóstico situación actual.

Se trabajó con los asistentes en el Co-diseño del anteproyecto, resaltando las necesidades y requerimientos que los participantes tenían respecto al área de intervención y según los lineamientos permitidos dentro del programa de espacios públicos.

Para la actividad se utilizó un plano base, el que fue acompañado con imágenes representativas y reales del polígono de intervención, esto con el fin de facilitar el entendimiento de los participantes. De manera complementaria, se utilizó material didáctico y gráfico que permitió a los asistentes ir soñando su espacio público.

Para esta actividad se conformaron 5 grupos de manera aleatoria, se procuró contar en cada uno de ellos con equidad de género y grupos etarios. Cada grupo fue dirigido por un arquitecto del equipo consultor y se abordaron los hitos relevantes a tratar. Al finalizar la jornada de co- diseño cada grupo eligió a 2 a 3 representantes para que expongan su trabajo y acepten preguntas y dudas de los demás grupos conformados.

Hitos relevantes trabajados en esta etapa

1. Zonificación del espacio.
2. Establecer las circulaciones y conectividad.
3. Ubicar los usos requeridos.
4. Establecimiento de priorización de necesidades.

5. Recabar información relevante de acuerdo a sus necesidades y requerimientos.
6. Elaboración de conclusiones lo más cercanas posible a un anteproyecto, para la realización del proyecto definitivo.

Debido a que el área de intervención es bastante amplia, a diferencia de la etapa de diagnóstico, todos los grupos trabajaron el área de intervención completa, desde calle Sarmiento hasta calle Bombero escobar. Esto se planteó principalmente para no segregar los grupos de interés de algún espacio en particular.

Cada grupo trabajó un máximo de 50 minutos el diseño del anteproyecto. En cada uno de los grupos se abordaron temáticas específicas como plaza de remate, iluminación, mobiliario, áreas de circulaciones, señaléticas, paisajismo, basureros, zona de juegos o plaza multiuso, franja barrial y acceso a estacionamientos, entre otras. Es importante señalar que cada grupo fue apoyado por un arquitecto para manejar las expectativas en torno al presupuesto que se cuenta para el diseño, así como la factibilidad técnica de cada solución. Se explicó que las ideas vertidas en este taller generarán un anteproyecto para ser presentado al final de esta etapa.

Una vez realizada la exposición de cada uno de los grupos, se dio lectura al acta de acuerdos con los puntos tratados y aprobados por la comunidad para su posterior aprobación. Para validar la actividad y metodología aplicada se les entregó una breve encuesta de evaluación de la actividad la cual fue respondida por la mayoría de los asistentes a la jornada de participación ciudadana. En cuanto al acta de acuerdos esta fue leída y firmada por los asistentes.

En cuanto a la convocatoria y la participación de los actores sociales informados, es importante destacar que el proyecto de diseño "**Mejoramiento del Eje Mac-Iver Padre Las Casas**" se desarrolla a nivel local. Por lo tanto, resultó crucial involucrar a la mayor cantidad posible de residentes del polígono de intervención y habitantes de la comuna. Se contactaron vía presencial y telefónica a los participantes que acudieron a las primeras jornadas y se potenció la participación con invitaciones puerta a puerta, redes sociales, aviso radial y colaboración de los dirigentes de la comuna para que difundan la actividad a través de sus grupos de WhatsApp. Además, fue fundamental incluir a diversos actores relevantes en el área y su zona de influencia, así como a las organizaciones territoriales y funcionales, los vecinos en general, las instituciones públicas y privadas y comercio presentes en esta zona.

En base a lo anteriormente expuesto y para dar cumplimiento a lo solicitado en bases de licitación, se dan a conocer a continuación los resultados de la jornada de participación ciudadana.

Taller N°3	4.4.1 Sistematización Taller Diagnóstico consultivo		
Metodología	IAP Investigación, Acción y Participación.	Instrumentos	-Lápices de pasta -Imágenes polígono -Plano referencial con imágenes -Cuaderno de campo -Parlante con micrófonos -Plumones -Lápices -Notebook -Celular - Proyector -Telón
Enfoque	Género	Validadores	-Listado de asistencia -Registro fotográfico -Acta de acuerdos -Encuesta de evaluación de la Jornada.
Convocatoria	Equipo Consultor	Ejecución	Equipo Consultor
Participantes	53 participantes 49 vecinos Alcalde Padre Las casas 1 funcionarios Serviu 2 funcionarios Municipio	Autoridades	Municipio Alcalde Mario González Secpla Eduardo Reyes SERVIU Araucanía Francisco Artiga Madeleine Pinna
Fecha	22-01-2025	Lugar	Salones Iglesia Unión Centros Bíblicos
Hora inicio	16:30 horas	Hora término	18:45 horas

Objetivo General	"Facilitar un proceso participativo que empodere a los residentes de la comuna, permitiéndoles influir en el diseño del espacio público mediante la integración armoniosa del conocimiento local y la viabilidad técnica del proyecto."
Objetivos específicos	<ul style="list-style-type: none"> ● Recalcar los alcances del proyecto. (lo que incluye el diseño del proyecto) ● Presentar grado de avance del proyecto ● Socializar las necesidades. ● Intercambiar opiniones. ● Constituir el sentido de colectivo

4.4.2 Descripción De La Jornada

Siendo las 16:40 horas se da inicio a la jornada de participación ciudadana denominada Taller N°3 "Soñando nuestro espacio público". Se comienza la actividad con los saludos protocolares y agradeciendo la participación de los asistentes, para luego continuar presentando al equipo consultor.

Una vez entregados los saludos por parte del equipo consultor, se dirige a los asistentes para entregar unas palabras de bienvenida el alcalde de la comuna don Mario González Rebolledo.

Después de recibir el saludo de la autoridad comunal, Madeleine Pinna Valverde, representante de Serviu Araucanía, se dirige a los presentes para entregar un saludo de bienvenida.

Para dar continuidad a la jornada, se realiza una exposición a través de una presentación en formato PPT con ayuda de imágenes representativas del espacio a intervenir, donde se realizó un resumen de las jornadas realizadas anteriormente dando a conocer las principales sugerencias y requerimientos de la etapa de diagnóstico, los talleres realizados con NNA, el recorrido exploratorio y Taller uno, además se refuerza a la comunidad cuales son los criterios de diseño, plazos establecidos, las especialidades involucradas, el marco presupuestario y general del proyecto. Se les señala que el objetivo de esta actividad es elaborar un Co-diseño lo más cercano al diseño definitivo y se les indicó como se trabajaría la jornada.

Se informa a la comunidad que esta instancia es consultiva, informativa y resolutive. Se destaca la importancia del momento actual para recibir las percepciones de la ciudadanía, atender inquietudes, requerimientos, sugerencias o críticas relevantes, con el objetivo de alcanzar un diseño que sea pertinente para la comunidad.

Una vez entregada esta información y para continuar con el proceso de participación, se dividió a los asistentes en 5 grupos de 10 personas aproximadamente, donde a cada grupo se le asigna un plano base, acompañada de material gráfico con


láminas ilustrativas didácticas y de fácil comprensión, con el que trabajaron las temáticas relativas a la iluminación, zona de juegos multiuso de niños, circulaciones peatonales y estacionamientos, acceso a casas, franja barrial paisajismo, señalética, mobiliario, plaza de remate entre otras.

Para finalizar el proceso, 2 a 3 representantes de cada grupo fueron los encargados de exponer a los presentes los alcances de las temáticas trabajadas y recibir consultas o sugerencias a lo expuesto. Luego de ello se dio lectura al acta de acuerdos la que fue firmada por la mayoría de los asistentes presentes en el taller N°3.

Es relevante destacar que a medida que iban ingresando los participantes se les iba entregando una encuesta de evaluación y satisfacción de la jornada, lo que nos permitió validar el proceso de trabajo realizado y también recoger requerimientos o sugerencias de la ciudadanía.




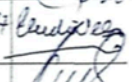








Al finalizar la jornada, se dedicaron palabras de despedida y agradecimientos por la asistencia y el compromiso de sus habitantes en el diseño del "Mejoramiento eje Mac-Iver Padre Las Casas".

Registro de ingreso de los participantes





Listado de asistencia de los participantes

		LISTADO ASISTENCIA TALLER N° 3 JORNADA DE PARTICIPACIÓN CIUDADANA PROYECTO DE DISEÑO "MEJORAMIENTO EJE MAC- IVER PADRE LAS CASAS"							
N°	NOMBRE	RUT	ORGANIZACIÓN	DIRECCIÓN	EDAD	NACIONALIDAD	(Tiene alguna discapacidad?)	TELÉFONO	FIRMA
1	Delia Sepulveda	6669899-3	Bombivia	Mark-ver 1690	74	Chilena	NO	41646049	
2	Claudia Veloso	7613500-K	T:ris	Peterisen 4325	65	Chilena	NO	45780752	
3	Pablo Campos	13502635-5	Valdivia	Mock-ver 1440	42	Chileno	NO	944407500	
4	Juana Barros	5141356-5	Valdivia	Melvin 1355	80	Chilena	Parcialmente Colectora	976 163677	
5	Cecilia Pérez	4414080-3	Romero	Mock-ver 1365	59	Chilena	NO	954772134	
6	Oswaldo Balboa	7524007-8	Organización misión Iglesia de Sr	Chonal 161060	64	Chileno	NO	79187157	
7	María Pérez	9376758-6	San Francisco	los jesuitas 461	70	Chilena	NO	994218744	
8	Glady Lillo	11910035-0	los carlos	Coñepon 250	53	Chileno	NO	97521033	
9	Tereso Rayen	734526-K	los castaños	Est Lanco 1435	66	Chileno	D. R. ÑOR S:	—	
10	Sandra Curiqueo	12932157	U. H. A. Feria Mock-ver	Mauquehue	46	Chilena	NO	450233256	



LISTADO ASISTENCIA TALLER N° 3 JORNADA DE PARTICIPACIÓN CIUDADANA PROYECTO DE DISEÑO
"MEJORAMIENTO EJE MAC-IVER PADRE LAS CASAS"



N	NOMBRE	RUT	ORGANIZACIÓN	DIRECCIÓN	EDAD	NACIONALIDAD	¿TIENE ALGUNA DISCAPACIDAD?	TELÉFONO	FIRMA
11	Mario Queupumil	11.501.196-0	Villa Ramberga	Mac-iver 1695	55	chileno	NO	990888505	[Signature]
12	Violeta Martín	9.649.847-0	Thiers	Mac-iver 13-15	61	chilena	SI	923717730	[Signature]
13	Jose Viches	5.149.894-1	Thiers	Mac-iver 1489	79	chilena	NO	949971263	[Signature]
14	Eduardo Roncho Torres	5.339.025-0	Ramberga	Mac-iver 1655	80	chileno	NO	959981909	[Signature]
15	Graciela Fuentes	9.791.003-0	Thiers	Mac-iver 1145	61	chilena	NO	988675293	[Signature]
16	Robert Muñoz	11.908.954-9	Ramberga	Mac-iver 1730	53	chilena	SI	928670363	[Signature]
17	Nelson Vasquez	4.345.114-6	Thiers	Mac-iver 1404	70	chilena	NO	63528004	[Signature]
18	Elsa Vidal	8.136.318-8	Thiers Sun	Mac-iver 1735	70	chilena	NO	997823035	[Signature]
19	Sergio Arzola	12.926.602-3	Thiers	Mac-iver 1725	48	chileno	NO	999801935	[Signature]
20	Marce Olac	10.272.902-0	Thiers	Mac-iver 1715	60	chileno	NO	953179090	[Signature]



LISTADO ASISTENCIA TALLER N° 3 JORNADA DE PARTICIPACIÓN CIUDADANA PROYECTO DE DISEÑO
"MEJORAMIENTO EJE MAC-IVER PADRE LAS CASAS"



N	NOMBRE	RUT	ORGANIZACIÓN	DIRECCIÓN	EDAD	NACIONALIDAD	¿TIENE ALGUNA DISCAPACIDAD?	TELÉFONO	FIRMA
21	Jose Mardones J.	8.528.085-6	Iglesia U.C.T.	Mac-iver 1415	63	chileno	NO	956533932	[Signature]
22	Hermen Alarcón P.	8.627.832-5	Iglesia Kristi del Padre	Mac-iver 1425	65	chileno	NO	985455463	[Signature]
23	Fredia Fuentes	5.797.367-6	Thiers Sun	Mac-iver 1414	72	chilena	NO	990008521	[Signature]
24	Juan Francisco Castro	13.961.867-4	Thiers Sun	Mac-iver 1735	44	chileno	NO	942867388	[Signature]
25	Guadalupe Bizaro A.	6.668.455-5	Thiers Sun 2	Mac-iver 1344	70	chilena	NO	999542390	[Signature]
26	Araceli Muanete	4.830.681-7	Thiers Sun	Mac-iver 1531	83	chilena	NO	901025	[Signature]
27	Juan Pincheira	1422283-0	Thiers Sun	Mac-iver 1483	43	chileno	NO	968213421	[Signature]
28	Orjolina Cayupi	6.209.386-2	Familia Mac-iver	Mac-iver	74	chilena	SI	956420937	[Signature]
29	Mayerly Herrera F.	20583742-6	Villa Ramberga	Mac-iver	24	chilena	NO	946336033	[Signature]
30	Elliott Vallejos	6.839.999-7	Ramberga	Mac-iver 1940	76	chileno	NO	89298915	[Signature]



LISTADO ASISTENCIA TALLER N° 3 JORNADA DE PARTICIPACIÓN CIUDADANA PROYECTO DE DISEÑO
"MEJORAMIENTO EJE MAC- IVER PADRE LAS CASAS"



N	NOMBRE	RUT	ORGANIZACIÓN	DIRECCIÓN	EDAD	NACIONALIDAD	¿TIENE ALGUNA DISCAPACIDAD?	TELÉFONO	FIRMA
31	ANA VEGA	12.063.308-6	trius sur	MAC IVER 1675	57	Chilena	NO	99533885	<i>[Signature]</i>
32	ROSA ALCAMAN	10.010.549-2	CRUZADO SUR	VICENTE PERAZIN 220	62	chilena	NO	953977155	<i>[Signature]</i>
33	Miriam Valdevenuto	6.330.472-7	Ablouñ Libertad	Lanco 1365	75	Chilena	NO	999562179	<i>[Signature]</i>
34	Veronica Urrutia	10.773.694-0	Feria	CONOEPON 375	87	Chilena	NO	74096123	<i>[Signature]</i>
35	Roberto Mancada	712821-5	trius sur	SARMIENTO 204	67	Chileno	NO	950852083	<i>[Signature]</i>
36	Iveth Aguayo	6.763.177-3	THIRIS	Petersen 245	67	Chilena	NO	962605907	<i>[Signature]</i>
37	Celia Asturias	9.696.554-0	valdivia	MAC IVER 1390	62	Chilena	NO	53472809	<i>[Signature]</i>
38	ELIANA Riquelme	8.382.192-2	THIRIS	COUSON 175	60	Chilena	NO	935206663	<i>[Signature]</i>
39	MANIA LICANUCCO	4922.974-7	trius	MAC IVER 1650	85	Chilena	NO	3224-974813771	<i>[Signature]</i>
40	Ingrid REYES	152813668	trius	MAC IVER 1325	41	CHILENA	NO	930907340	<i>[Signature]</i>



LISTADO ASISTENCIA TALLER N° 3 JORNADA DE PARTICIPACIÓN CIUDADANA PROYECTO DE DISEÑO
"MEJORAMIENTO EJE MAC- IVER PADRE LAS CASAS"



N	NOMBRE	RUT	ORGANIZACIÓN	DIRECCIÓN	EDAD	NACIONALIDAD	¿TIENE ALGUNA DISCAPACIDAD?	TELÉFONO	FIRMA
41	Motilde Quiñehual	13920807-2	feria	Mac-iver frente a estadio	44	Chilena	NO	986594656	<i>[Signature]</i>
42	Jeni Euján	18.195.808-2	THIRIS SUR	Petersen 245	32	Chilena	NO	965101049	<i>[Signature]</i>
43	David Rojas	18478658-1	Valdivia	Mac-iver 1390	27	Chileno	NO	961157180	<i>[Signature]</i>
44	Mario Gonzalez R	9.226.795-4	Muni	M:ive 060	62	Ch.	NO	964405199	<i>[Signature]</i>
45	Edwin Reyes Aguayo	15.265.357-3	Muni PLC	SECTOR ISLA	41	Ch.	NO	988935597	<i>[Signature]</i>
46	Maria Neulman	5863969-5	THIRIS	Petersen 269	76	Ch	600000 SI	92432044	<i>[Signature]</i>
47	Juan Guzmán	4197403-3	Los Costeros	Melwin 1415	85	Ch	NO	9336743	<i>[Signature]</i>
48	SERGIO MORA F.	7.440.907-5	trius sur	SARMIENTO 198	65	CH.	NO	985205932	<i>[Signature]</i>
49	Ana Oswald	10675538-2	Los Costeros	Villa Alegre 1375	57	CH	NO	91024256	<i>[Signature]</i>
50	Juana Gejardo	7806225-8	Rumbulo	Promerco Carlos Escobar 180	69	CH	NO	936134046	<i>[Signature]</i>



LISTADO ASISTENCIA TALLER N° 3 JORNADA DE PARTICIPACIÓN CIUDADANA PROYECTO DE DISEÑO
"MEJORAMIENTO EJE MAC- IVER PADRE LAS CASAS"



N	NOMBRE	RUT	ORGANIZACIÓN	DIRECCIÓN	EDAD	NACIONALIDAD	¿TIENE ALGUNA DISCAPACIDAD?	TELÉFONO	FIRMA
51	Cecilia Vallejos Garcés	9.651.095-0	Villa Ramberg	MAC-IVER 1940	62	chilena	SI	933084542	<i>[Signature]</i>

Presentación y saludo del equipo consultor



Saludo autoridad Comunal.

Alcalde: Mario González Rebolledo



Saludo representante Serviu Madeleine Pinna



Presentación equipo de arquitectura

Resumen y avance del proyecto.



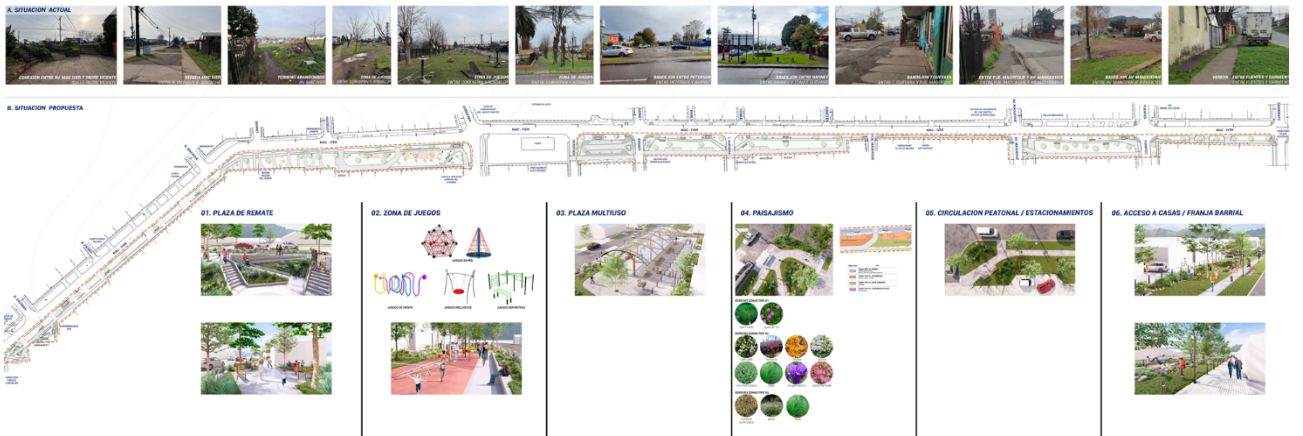
Explicación de la jornada de trabajo





Material gráfico utilizado

Planta propuesta

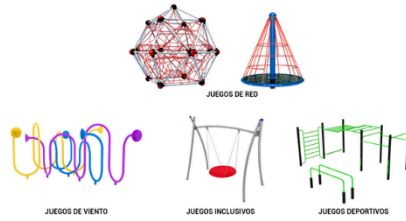


Láminas esquemáticas utilizadas hitos de trabajo en grupo.

01. PLAZA DE ACCESO.

02. ZONA DE JUEGOS

03. PLAZA MULTIUSO



04. PAISAJISMO.

05. CIRCULACIONES / ESTACIONAMIENTOS

06. FRANJA BARRIAL.

LEYENDA:

- ZONA TIPO 01: BARRIO
- ZONA TIPO 02: INTERMEDIO
- ZONA TIPO 03: ANTI-URBANO
- ZONA TIPO 04: JARDINES PLAZA

ESPECIES ZONAS TIPO 01

- carax verde
- rayito de sol

ESPECIES ZONAS TIPO 02

- calceolaria
- verbena
- guzmania
- guzmania

ESPECIES ZONAS TIPO 03

- verbena topana
- stipa
- iris germanica
- spirea tomanida

ESPECIES ZONAS TIPO 04

- rythmia
- rythmiaria
- guznia
- stipa



Lámina con vocabulario y definiciones

Vocabulario palabras de arquitectura

ENRASAR: Igualar dos cosas de manera que tengan la misma altura, o hacer que quede lisa una superficie.

BOLARDO: Un bolardo es un pequeño poste vertical que sirve para evitar el paso de los vehículos en zona de peatones.

TÓTEM: Objeto que actúa como símbolo o emblema colectivo.

ATRAVIESOS: Lugar en la vereda que permite cruzar la calle de manera segura. Poner una cosa en el medio de otra, de un extremo a otro. Ej: Pasos de cebra

BAHÍA DE ESTACIONAMIENTO: Zona de transición entre la calzada y el andén, destinada al estacionamiento de vehículos.

NODO VÍAL: Son aquellos que se presentan debido al gran número de vehículos que circula y a la presencia de equipamientos y comercios, se generan nodos o puntos conflictivos con diferentes niveles de impacto.

ALCORQUES: Hoyo que se hace al pie de una planta o de un árbol para retener el agua de la lluvia o del riego.

ESTUDIO FITOSANITARIO: Estudio que se vincula a prevenir y tratar las diversas enfermedades que pueden padecer las plantas o árboles.

POLÍGONO DE INTERVENCIÓN: Superficie de terreno delimitada donde se diseña un proyecto.

ACCESIBILIDAD UNIVERSAL: Es aquella que permite y asegura a personas con diferentes necesidades de movilidad, independientemente de si sufren una discapacidad motriz poder desplazarse sin problemas dentro de cualquier entorno, de forma autónoma, segura, eficiente y sin problemas.

DECK: Un deck es una terraza dispuesta sobre un terreno, que puede estar elevada o no sobre este. Tradicionalmente se construyen con madera, pero hoy existen alternativas de madera compuesta y PVC.

ENTRAMADO: Armazón de madera o metal que sirve para hacer una pared, un tabique o un suelo, una vez rellenos sus huecos.

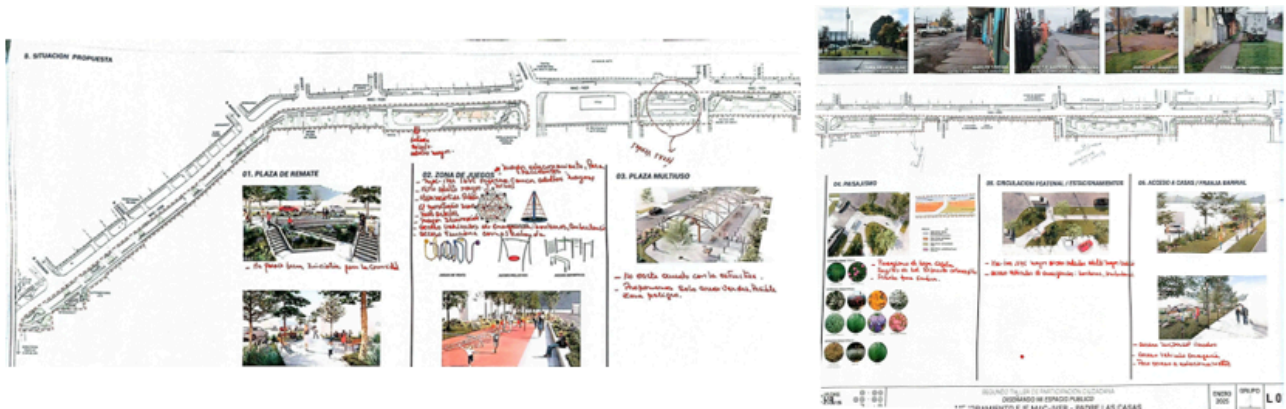
DEMARCACIÓN: La demarcación como la misma palabra lo indica, es fijar mediante marcas precisas en el terreno, los límites de un territorio.

RESALTO: Objeto que sobresale de una superficie. Ej: Lomo de toro, reductor de velocidad.

4.4.3 Trabajos Grupales

4.4.3.1 Trabajo grupal Grupo N°1

Arquitecto a cargo: Andrés Gómez



4.4.3.2 Principales resultados

Tópicos trabajados

<p>Plaza de Remate</p> <p>Ubicada al final del polígono de intervención</p> <p>Comprendida entre calles Bombero escobar y Bombero fierro.</p>	<ul style="list-style-type: none"> - La plaza de remate no tuvo observaciones ya que a los participantes de este grupo le pareció una excelente propuesta a este tópico trabajado. Manifiestan que el acceso está muy bueno ya que se mejora considerablemente el lugar existente y se considera la accesibilidad universal, que antes no existía. - La nueva propuesta permite un mejor acceso hacia el parque Corvalán.
<p>Zona de Juegos</p> <p>Comprendida entre calles Rosselot y Cacique Coñoepán</p>	<ul style="list-style-type: none"> - Solicitan que sea un espacio mixto, que posea juegos para niños y espacio adecuado para adultos mayores.

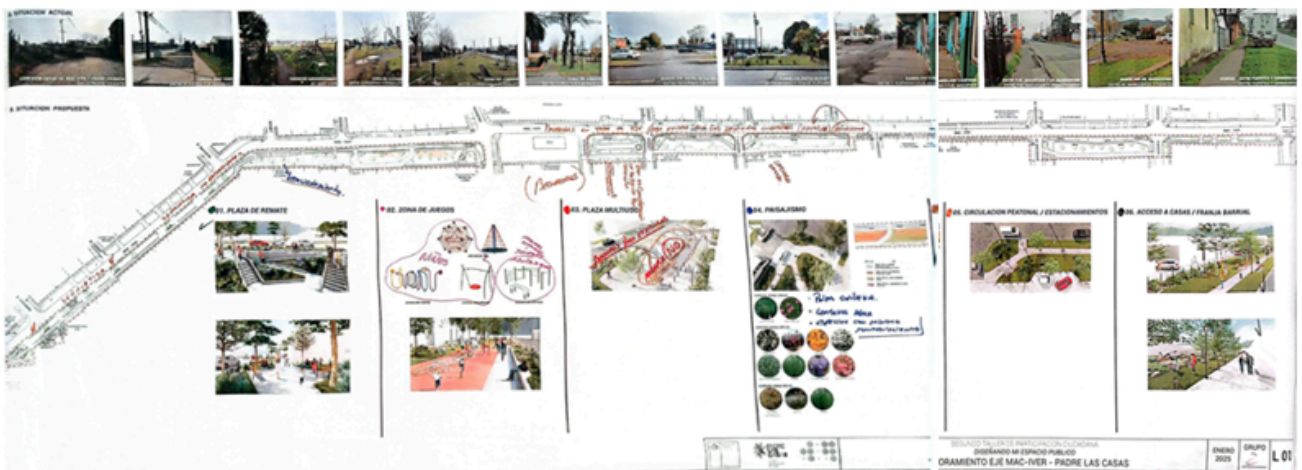
	<ul style="list-style-type: none"> - Mobiliario firme y antivandálico ya que, en otras oportunidades se los han robado. - Que posea mayor y mejor iluminación - Que tenga un adecuado acceso a los vehículos de emergencia. Esto es debido a la gran cantidad de residentes adultos mayores que habitan el polígono. - Proponen un acceso parecido a una mini rotonda en el lugar para los vehículos de emergencia. - Mayor estacionamiento para residentes y dejarlos como están en la actualidad. No están de acuerdo con la franja barrial propuesta.
<p>Plaza Multiuso</p> <p>Comprendida entre Calle Petersen y Arturo Barnett.</p>	<ul style="list-style-type: none"> - Este grupo no esta de acuerdo con la estructura techada propuesta por el equipo consultor. Manifiestan que sería un peligro, un espacio para beber alcohol y foco de delincuencia por personas que frecuentan el estadio. - Se propone establecer en esa zona solo áreas verdes y paisajismo.
<p>Paisajismo</p> <p>Toda el área de intervención</p>	<ul style="list-style-type: none"> - Sugieren incorporar paisajismo de baja escala. - Considerar la planta rayo de sol en esa zona - Se propone incorporar árboles que den sombra al espacio.
<p>Circulación peatonal/ Estacionamientos</p> <p>Toda el área de intervención</p>	<ul style="list-style-type: none"> - Sugieren incorporar acceso vehicular en Mac -Iver 1455, adulto mayor con discapacidad visual. Lo requiere para vehículos médicos que utiliza para su traslado. - Mejorar veredas en mal estado.
<p>Acceso a casas/ Franja Barrial</p> <p>Toda el área de intervención</p>	<ul style="list-style-type: none"> - Acceso universal en veredas - Acceso a vehículos de emergencia - Poco acceso a estacionamientos
<p>Iluminación, Mobiliario</p> <p>Toda el área de intervención</p>	<ul style="list-style-type: none"> - Mobiliario anti vandálico - Mayor y mejor iluminación

Exposición de la jornada



4.4.3.3 Trabajo Grupal N°2

Arquitecto a cargo Javiera Pérez



4.4.3.4 Principales resultados

Tópicos trabajados

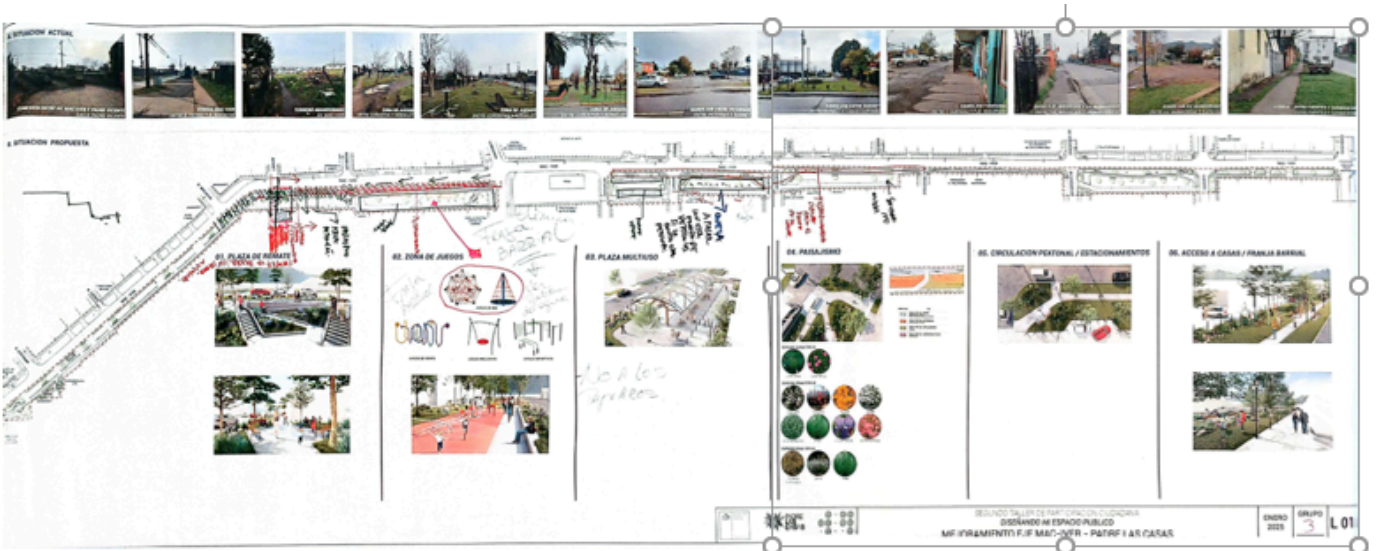
Plaza de Remate	<ul style="list-style-type: none"> - Incorporar estacionamiento - Este grupo está de acuerdo con la propuesta presentada de la plaza de remate.
Zona de Juegos	<ul style="list-style-type: none"> - Incorporar basureros pequeños y no más de 3 - Máquinas de ejercicios para jóvenes y adultos - Juegos de niños Mixto en esa zona
Plaza Multiuso	<ul style="list-style-type: none"> - Se sugiere incorporar barreras de contención en esa zona para que no ingresen los vehículos de las personas que utilizan el estadio. - Se solicita que la estructura propuesta no sea en madera. - Tener en consideración acceso estacionamiento para la iglesia que se encuentra frente a calle Rosselot. - Mejor señalización - No están muy seguros sobre la incorporación de la cubierta techada.
Paisajismo	<ul style="list-style-type: none"> - Incorporar más áreas verdes - Incorporar paisajismo de fácil mantención y poco consumo de agua - Sugieren considerar la Palma Chilena
Circulación peatonal/ Estacionamientos	<ul style="list-style-type: none"> - Respetar las entradas de estacionamiento de los vecinos de Avda. Mac- Iver - Mejorar accesibilidad universal - Mejorar veredas
Acceso a casas/ Franja Barrial	<ul style="list-style-type: none"> - Respetar el acceso de estacionamientos de las casas
Iluminación, Mobiliario	<ul style="list-style-type: none"> - Implementar áreas de reciclaje de basura, pero bien implementada - Mejor iluminación en todo el polígono, sobre todo en la estructura techada.

Exposición de la jornada



4.4.3.5 Trabajo Grupal N°3

Arquitecto a cargo María Elisa Navarrete



4.4.3.6 Principales Resultados

Tópicos trabajados

Plaza de Remate	<ul style="list-style-type: none"> - Se manifiestan de acuerdo con la propuesta planteada.
Zona de Juegos	<ul style="list-style-type: none"> - Sugieren ver muy bien el tema de las aguas lluvias sobre todo entre calles Bombero Ibacache y Cacique Coñoepán. - Considerar espacio de estacionamiento frente a la Iglesia Misión iglesia del señor, ubicada frente a calle Rosselot. - Considerar eliminar franja Barrial propuesta en zona de juegos. - Sugieren solo incorporar juegos para los niños.
Plaza Multiuso	<ul style="list-style-type: none"> - Considerar Borde verde en esta zona para evitar que los vehículos se suban al bandejón ni se estacionen dentro de la estructura techada.
Paisajismo	<ul style="list-style-type: none"> - Acercar el área verde cerca de las casas. - Paisajismo de bajo consumo y floreado
Circulación peatonal/ Estacionamientos	<ul style="list-style-type: none"> - Sugieren que el estacionamiento siempre se considere al borde de la calle. - Mejorar veredas en mal estado.
Acceso a casas/ Franja Barrial	<ul style="list-style-type: none"> - No están de acuerdo con la franja barrial propuesta, lo encuentran inseguro para los vecinos. Sin embargo, estarían de acuerdo con la franja peatonal o de estacionamiento, pero por el borde de la avenida Mac-Iver.
Iluminación, Mobiliario	<ul style="list-style-type: none"> - Se sugiere no incorporar papeleros - Bancas anti vandálicas - Mejor iluminación

Exposición de la jornada



4.4.3.7 Trabajo Grupal N°4

Arquitecto a cargo Santiago Franco



4.4.3.8 Principales resultados

Tópicos trabajados

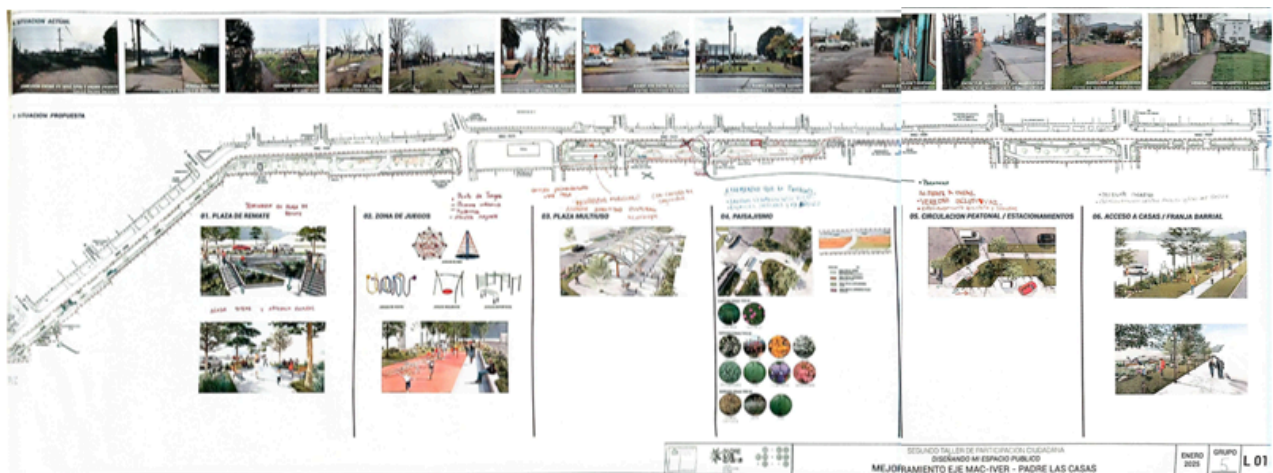
Plaza de Remate	<ul style="list-style-type: none"> - Se encuentran conformes con la propuesta planteada, sólo solicitan incorporar bancas y mejorar la iluminación.
Zona de Juegos	<ul style="list-style-type: none"> - Juegos duraderos y compatibles con el clima de la zona. - Incorporar juegos inclusivos para que sean utilizados por los alumnos de la escuela San Rafael. - Que la zona se encuentre protegida para los niños, niñas y adolescentes. - Incorporar bancas en la zona
Plaza Multiuso	<ul style="list-style-type: none"> - Las opiniones respecto a la estructura techada están divididas. - Incorporar bolardos para evitar que los vehículos se suban al bandejón. - Sugieren que podría considerarse dejar cerrada la estructura techada propuesta.
Paisajismo	<ul style="list-style-type: none"> - Área verde más colorida - Paisajismo como el que tienen en la comuna de Panguipulli. - Paisajismo que requieran poco consumo hídrico. - Considerar red Húmeda en paisajismo
Circulación peatonal/ Estacionamientos	<ul style="list-style-type: none"> - Se sugiere incorporar señalética al final de calle Mac- Iver con Sarmiento
Acceso a casas/ Franja Barrial	<ul style="list-style-type: none"> - Sugieren que se respete la salida de estacionamiento de cada vivienda. - Considerar espacios diagonales de estacionamiento para la Iglesia frente a calle Rosselot.
Iluminación, Mobiliario	<ul style="list-style-type: none"> - Incorporar bancas en sector cerca de Rosselot, sugieren unas parecidas a las que tiene la estación de tren que está en calle Villa Alegre. - Sugieren que existan basureros metálicos y empotrados difíciles de sacar. - Considerar puntos de reciclaje

Exposición de la jornada



Trabajo Grupal N° 5

Arquitecto a cargo Felipe Gutiérrez



4.4.3.9 Principales resultados

Plaza de Remate

- Se solicita incorporar Tótems
- Incorporar artesanía cultural
- Que exista mayor Iluminación en la plaza de remate.

Zona de Juegos	<ul style="list-style-type: none"> - Punto de juegos para primera infancia - Juegos modernos - Juegos para ser usados por adultos mayores - Juegos duraderos y de buen material
Plaza Multiuso	<ul style="list-style-type: none"> - Incorporar cámaras de seguridad - Que el material no sea de policarbonato, puede ser tela. - Incorporar Mobiliario - Agregar identidad cultural - Considerar enchufes o electricidad - Sugieren que exista mayores rondas de los vehículos de seguridad ciudadana. - Considerar una tensa estructura
Paisajismo	<ul style="list-style-type: none"> - Agregar vegetación de bajo riego. - Considerar especies perennes y de mediana altura - Poner árboles que permitan cobijarse en la sombra en todo el polígono
Circulación peatonal/ Estacionamientos	<ul style="list-style-type: none"> - Establecer estacionamientos para los scooters que se van a comenzar a implementar en la comuna. - Mejorar paraderos - Que existan veredas inclusivas - Evaluar establecer paradero de micro 10 o correr el que está en calle Mac-Iver, para que sirva para las 3 líneas de micro.
Acceso a casas/ Franja Barrial	<ul style="list-style-type: none"> - Ordenar ingreso sobre todo en zonas comerciales - Contemplar estacionamiento para iglesia Misión del señor, ubicada frente a calle Rosselot
Iluminación, Mobiliario	<ul style="list-style-type: none"> - Considerar punto de reciclaje con base de cemento - Incorporar más bancas para descanso en el polígono - Incorporar bolardos en zonas complejas.

Exposición de la jornada



4.4.4 Análisis de resultados Taller N°3

“Soñando nuestro espacio público”

La jornada de participación ciudadana de este taller de Co-diseño, contó con una sala repleta de participantes provenientes de las juntas vecinos más cercanas al polígono de intervención, donde hubo mucha participación de los vecinos que viven en calle Mac- Iver.

La participación de los vecinos fue muy activa y muy empoderada respecto al espacio a diseñar, donde se generaron acuerdos y diferencias sobre todo en lo que respecta a la franja barrial y acceso a casas. Principalmente de los vecinos que habitan entre calles Bombero Ibacache y Cacique Coñoepán.

Esta jornada en particular estuvo marcada por el debate respecto a la gran problemática que manifiestan por los vehículos que se estacionan en los bandejones, no respetando incluso las entradas de estacionamientos particulares de las viviendas. Respecto a los demás tópicos trabajados, donde hubo un acuerdo unánime fue respecto a la plaza de remate, manifestando que este diseño propuesto venía a solucionar problemas de accesibilidad que mantenían por años, sobre todo considerando que la mayor población de esa zona la comprenden los adultos mayores y personas en situación de discapacidad.

Debemos destacar que varias personas que participaron de esta jornada, ya habían asistido y participado junto a nosotros en el recorrido exploratorio y en el Taller N°1. Esto permitió poder trabajar de manera colaborativa con cada uno de los asistentes, reconociendo en el diseño propuesto que sus opiniones y sugerencias en talleres anteriores había sido consideradas.

Dentro de las necesidades más sentidas por la comunidad está la incorporación de mayor y mejor iluminación en el área, considerar árboles que den sombra dentro del largo trayecto, que no existan basureros, más bien papeleros dentro del tramo, los que no permitan que alguna persona pueda poner una bolsa de basura dentro de ellos. De manera unánime solicitan la incorporación de paisajismo colorido y bancas para poder descansar cada tanto en el trayecto.

Es importante destacar que en esta jornada no se pudo definir de manera clara el tópico respecto a la franja Barrial, ya que algunos asistentes no estaban de acuerdo en que fuera en todo el tramo, sobre todo donde hay acceso a entrada de vehículos particulares.

Respecto a la cubierta o estructura techada existen temores de que este elemento incorporado sea usado de mala manera, como ellos dicen “Por el tercer tiempo” de las personas que hacen uso del estadio el alto.

Al finalizar la jornada, antes de comenzar la lectura del acta de acuerdos se realiza consulta respecto a la 3 ítem que eran discutibles y el arquitecto a cargo refuerza la información para la toma de acuerdos respecto a ellos. Estos puntos a discutir fueron; la incorporación de basureros o papeleros, eliminación o mantención de franja barrial, la cubierta techada y la consulta respecto a si el municipio tiene algún proyecto cercano sobre la incorporación de una ciclovía dentro del polígono. Logrando entre los presentes dejar al menos 2 de ellos zanjados y quedando pendiente el ítem de franja barrial y la ciclovía para una próxima jornada.

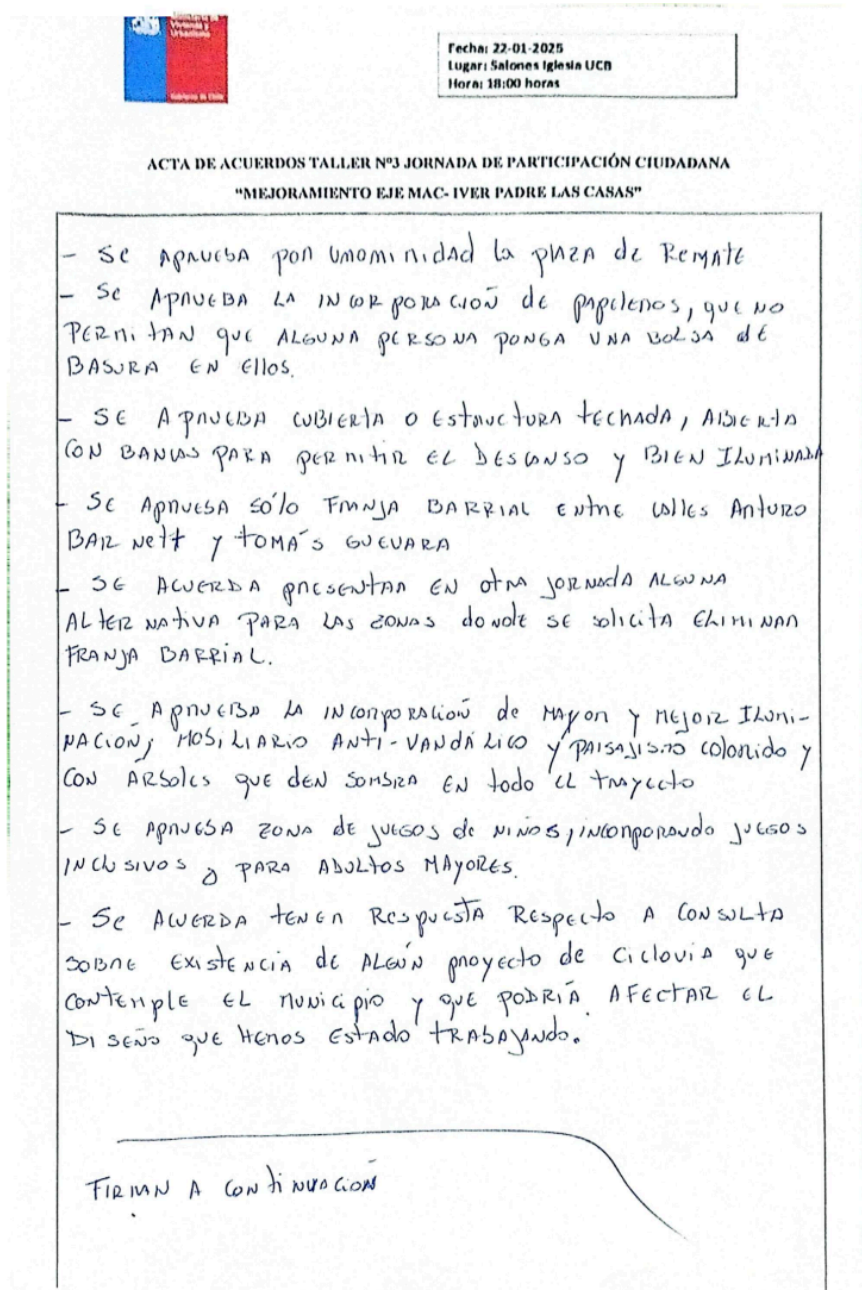
4.4.5 Análisis técnico de pertinencia e incorporación de solicitudes realizadas en Taller N° 3.

MATRIZ DE ANÁLISIS TÉCNICO Y PERTINENCIA DE OBSERVACIONES REALIZADAS EN TALLER 3			
SU GE RE NC IA AS Y RE Q UE RI MI EN TO S RE AL IZ A D OS	Solicitud	Respuesta a solicitud	
		Solicitan que sea un espacio mixto, que posea juegos para niños y espacio adecuado para adultos mayores	Se consideran juegos de niños y se evalúa disponibilidad de juegos para adultos mayores.
		Mobiliario firme y antivandálico	Se considera solicitud e incorporación de bancas anti vandálicas, tipo muro de 45 cms sobre todo en la zona de juegos de NNA.
		Que posea mayor y mejor iluminación	Se considera solicitud
		Mejorar circulaciones	Se incorpora pavimento peinado y nuevos pavimentos
	Que tenga un adecuado acceso a los vehículos de emergencia	Se está evaluando respecto a la factibilidad técnica del proyecto	

Mejorar e incorporar mayor iluminación	Se considera Iluminación con distancia que oscila entre los 10 a 13 metros de separación aproximadamente. Se está evaluando con el profesional la distancia definitiva en el avance del proyecto. Se están considerando 2 empalmes, debido a lo extenso del tramo.
Proponen un acceso parecido a una mini rotonda en el lugar para los vehículos de emergencia	En proceso de evaluación de acuerdo a factibilidad técnica del proyecto
Mayor estacionamiento para residentes y dejarlos como están en la actualidad	En proceso de evaluación
Sugieren incorporar paisajismo de baja escala y poco consumo hídrico.	Se considera
Se propone incorporar árboles que den sombra al espacio.	Se considera Petición a lo largo de todo el tramo. Se incorporan Arboles Quillay entre 12 a 13 metros. También se incorporan los notros. Se incorporan arbustos Pelu Pelu y césped.
Incorporar Bolardos o alcorques	Se incorporan en tramos más complejos
Incorporar medidas de seguridad en zona de plaza de juegos	Muro de 40 centímetros que permite cuidar y proteger a los niños
Acceso universal en veredas	Se considera, sobre todo en las esquinas o intersecciones.
Incorporar iluminación y enchufe en zona de cubierta techada	Se incorpora enchufe en la zona de cubierta techado y se encuentra en desarrollo iluminación bajo cubierta.
Incorporar basureros pequeños y no más de 3	Se acoge solicitud de incorporar más que basureros, papeleros en algunas zonas del polígono.
Máquinas de ejercicios para jóvenes y adultos	En evaluación presupuestaria
Se sugiere incorporar barreras de contención en esa zona para que no ingresen los vehículos de las personas que utilizan el estadio.	Se acoge solicitud en algunos tramos del proyecto
Tener en consideración acceso estacionamiento para la iglesia que se encuentra frente a calle Rosselot	Se considera la petición de los vecinos
Respetar las entradas de estacionamiento de los vecinos de Avda. Mac- Iver	En evaluación según lo revisado en Taller 3 para presentar nueva propuesta.
Sugieren ver muy bien el tema de las aguas lluvias sobre todo entre calles Bombero Ibacache y Cacique Coñoepán.	Se acoge solicitud y se manifiesta que está en evaluación de especialista de Pav y ALL.

<p>Considerar borde verde en zona de cubierta techada para evitar que los vehículos se suban al bandejón y se estacionen dentro de la estructura techada.</p>	<p>En evaluación respecto a consulta a municipio sobre posible proyecto de ciclovía en el sector.</p>
<p>Incorporar juegos inclusivos para que sean utilizados por los alumnos de la escuela San Rafael</p>	<p>Se considera</p>

4.4.6 Acta De Acuerdos



Escaneado con CamScanner

Listado firma acta de acuerdos



Fecha: 22-01-2025
Lugar: Salones Iglesia UCB
Hora: 18:00 horas

LISTADO FIRMA ACTA DE ACUERDOS TALLER N°3
"MEJORAMIENTO EJE MAC- IVER PADRE LAS CASAS"

N°	NOMBRE	RUT	ORGANIZACIÓN	DIRECCIÓN	EDAD	TELÉFONO	FIRMA
1	MARCO (UES) POVEDA	115011960	SEAFET (H. U. C.)	MAC-IVER 1675	55	990888505	[Firma]
2	MARÍA LORENA QUERO	4922874-4	SEAFET (H. U. C.)	MAC-IVER 1650	85	990888505	[Firma]
3	ANA OSWALDO RUIZ	10673558-2	JV. LOS CASTAÑOS	VILLA ALBA 1375	57	91024256	[Firma]
4	YAGO VALDEBENITO	6330472-2	JV. LOS CASTAÑOS	LAZARCO 1365	73	999562079	[Firma]
5	RODRIGO BOBBA M.	7874007-8	MISECH IGLESIA EVANGÉLICA	MAC-IVER 1735	64	7987157	[Firma]
6	HOSE ALFONSO	8627837-7	MISECH IGLESIA EVANGÉLICA	MAC-IVER 1425	65	985455346	[Firma]
7	TERESA BARRERA F.	53379025-0		MAC-IVER 1655	80	959481909	[Firma]
8	ANA BEGA S.	12.062.306-6	MAC-IVER	1675	56	979533885	[Firma]
9	JUAN SEFEDA R.	6.669.899-4	MAC-IVER	1690	74	941646049	[Firma]
10	SERGIO OSORIO	12.926.602-3	MAC-IVER	1725	48	999889935	[Firma]



Fecha: 22-01-2025
Lugar: Salones Iglesia UCB
Hora: 18:00 horas

LISTADO FIRMA ACTA DE ACUERDOS TALLER N°3
"MEJORAMIENTO EJE MAC- IVER PADRE LAS CASAS"

N°	NOMBRE	RUT	ORGANIZACIÓN	DIRECCIÓN	EDAD	TELÉFONO	FIRMA
11	ELSA VIDAL	8186318-8	trinas son	MAC-IVER 1735	70	997823035	[Firma]
12	MARCA COLATO	10.272.909-9	trinas son	MAC-IVER 1715	60	959179090	[Firma]
13	LUIS AGUIRRE	6463.177-3	trinas son	PELUSO 245	68	962605957	[Firma]
14	ROBERTO MATEU	11.908.951-0	consenso	MATILDE 1430	57		[Firma]
15	JUAN PABLO OSTOJA	13861.867-4	trinas son	MAC-IVER 1775	44	962867388	[Firma]
16	JOSÉ MARRONERA J.	8.828.085-6	IGLESIA UCB	MAC-IVER 1410	63	986833982	[Firma]
17	MARIO ALVARO PEÑA BARRERA	8.396.759-6	San Jeronimo de Asto	San Jeronimo 461	70	994215749	[Firma]
18	ARLO CAJAS	15.502.685-5		MAC-IVER 1440	42	9441407500	[Firma]
19	CARLOS PAREZ	9.414.080-3	Villa Pambonga	MAC-IVER 1865		97471213	[Firma]
20	JUAN GONZALEZ R.	7.706.225-3	Villa Pambonga	B. Carlos Greber 1870	69	956139096	[Firma]



Fecha: 22-01-2025
Lugar: Salones Iglesia UCB
Hora: 18:00 horas

LISTADO FIRMA ACTA DE ACUERDOS TALLER N°3
"MEJORAMIENTO EJE MAC- IVER PADRE LAS CASAS"

N°	NOMBRE	RUT	ORGANIZACIÓN	DIRECCIÓN	EDAD	TELÉFONO	FIRMA
21	Maria Neculman	5363909-5	—	Peters 269	76	92432094	
22	Nelson Saigoch	4.345.114-2	Villa Valdivia	Thier.	80	963528004	
23	Teresa del Carmen Muñoz	7.334.526-K	Los Costeros	Psy. Lario 1435	76	—	
24	GRACIA B FUENTES DIAZ	9.791.003-0	THIERS	MAC-IVER 1145	61	988645273	
25	Elisabet Vallejos González	6839199-7	Mac Iver Villa Romberg	MAC-IVER 1940	76	989298915	
26	Cecilia Vollejos	9.651095-0	Villa Romberg	MAC-IVER 1940	62	33084592	
27	Olivia Triunfo	8882192-7	U.V. B. P. Chiles del Concelo	1766	60	993520663	
28	David Rojas Astorga	19478.658-1	Villa Valdivia	Mac Iver 1390	27	961152192	
29	Celia Astorga Becerra	9.696.954-0	Villa Valdivia	Mac Iver 1390	62	953492804	



Fecha: 22-01-2025
Lugar: Salones Iglesia UCB
Hora: 18:00 horas

LISTADO FIRMA ACTA DE ACUERDOS TALLER N°3
"MEJORAMIENTO EJE MAC- IVER PADRE LAS CASAS"

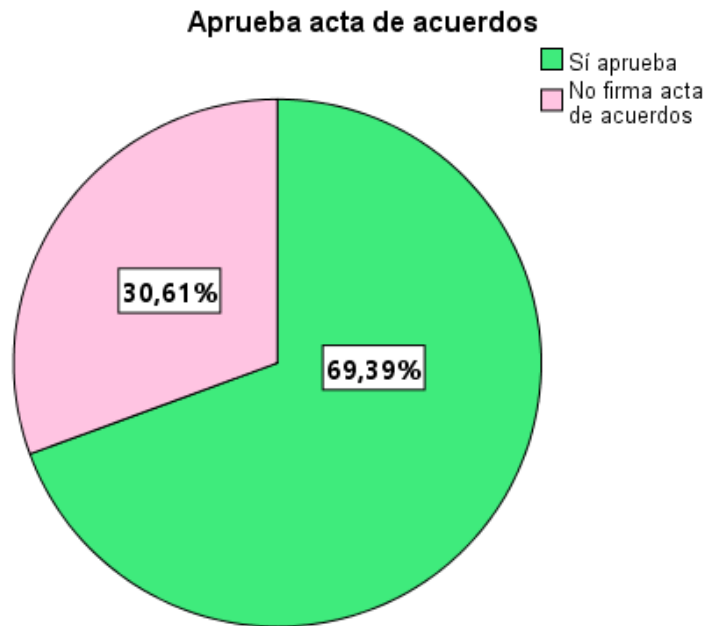
N°	NOMBRE	RUT	ORGANIZACIÓN	DIRECCIÓN	EDAD	TELÉFONO	FIRMA
30	Yeni Quijón	18.195.508-2	Junta de vecinos Thiers SUR	Peters # 245	32	0965101049	
31	Fresia Quijón F.	5.797.367-6	✓ ✓ ✓	Mac-Iver 1775	72	990008521	
32	Gladys Lillo M.	11910055-0	✓ ✓ ✓	Coroapan 250	53	997520083	
33	Eleonora Ulloa, R.	7618500-6	JUNTA VECINOS THIES	PETERS 425	65	957907527	
34	Roberto Mancada J.	71723215	Thier SUR	Maguiera 1831	69	956452083	

4.4.7 Análisis acta de acuerdos

Del total de asistentes a la jornada y quienes se mantuvieron hasta el final de esta, se aprueba acta de acuerdos con la votación de 34 asistentes con un 69,3% de los participantes, tal y como se muestra en la tabla de frecuencias y gráfico presentado a continuación. De deja establecido algunos acuerdos y propuesta de diseño para nueva jornada respecto a franja barrial propuesta.

Aprueba acta de acuerdos

	Frecuencia	Porcentaje	Porcentaje válido	Porcentaje acumulado
Válido				
Sí aprueba	34	69,4	69,4	69,4
No firma acta de acuerdos	15	30,6	30,6	100,0
Total	49	100,0	100,0	



4.4.8 Caracterización de los participantes Taller N°3 Soñando nuestro espacio Público.

La siguiente caracterización se basa en el análisis de los 49 participantes que asistieron a la jornada realizada el 22 de enero de 2025. Se excluye del análisis a los 4 funcionarios de Serviu y Municipio de Padre Las Casas.

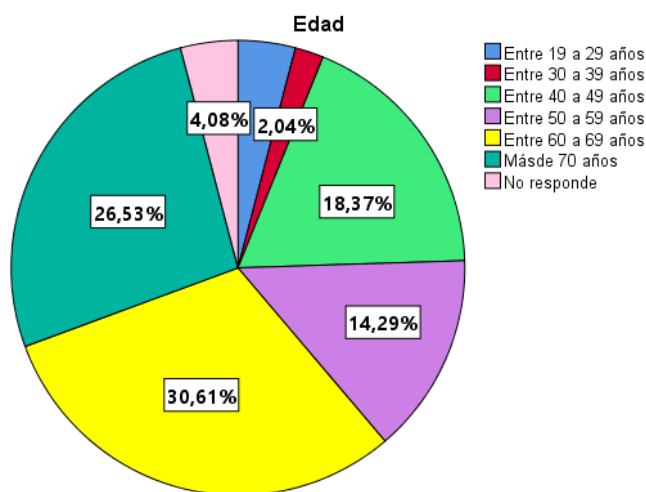
Se examinan las siguientes variables socio-demográficas: edad, género, pertenencia organizacional, discapacidad y nacionalidad. Para el análisis de datos, se utiliza el programa estadístico para las ciencias sociales SPSS.

Estadísticos

		Edad	Género	¿Pertenece a una organización?	Nacionalidad	¿Tiene alguna discapacidad ?
N	Válido	49	49	49	49	49
	Perdidos	0	0	0	0	0

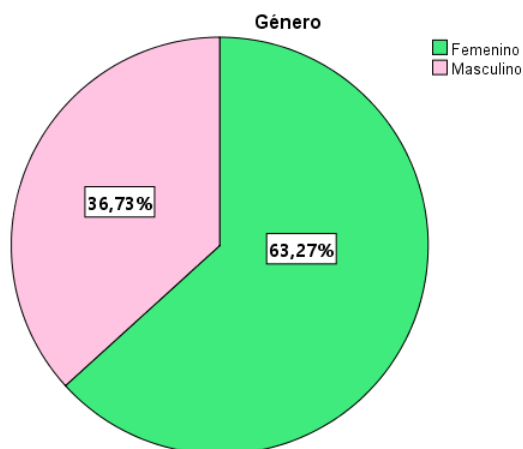
Variable Edad

La participación ciudadana contó con participación de los distintos grupos etarios, destacando por sobre los demás el grupo de adultos mayores de 60 años y más, los que representan el 57,14% de asistencia. Le siguen en porcentaje los adultos en edades comprendidas entre los 40 a 59 años, cuya suma de porcentaje de participación es del 32,66%, tal y como se muestra en el siguiente gráfico.



Variable Género

Respecto a la variable de género, la participación más destacada proviene de las mujeres, quienes representan el 63.27%, según se muestra en el gráfico adjunto. Tendencia que se ha mantenido constante en todos los talleres realizados hasta la fecha, con una participación femenina superior a la masculina.



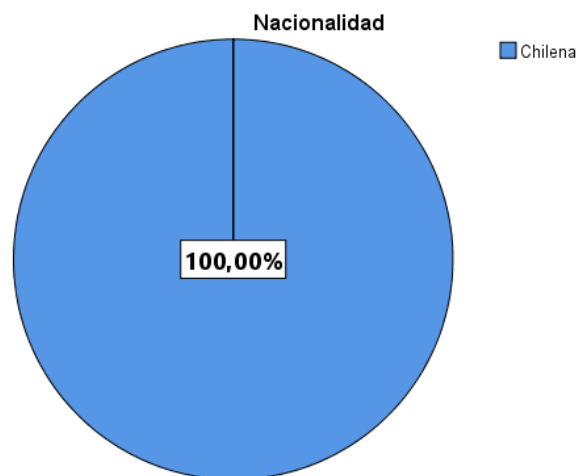
Variable Organización

Entre las organizaciones invitadas mediante diversos medios de convocatoria, destacan las principales Juntas de vecinos aledañas al polígono de intervención, donde la mayoría de los asistentes pertenecen a la JJVV Thiers Sur, Los Castaños y Villa Ramberga. Representados con un 81,63%, tal y como se muestra en el siguiente gráfico.



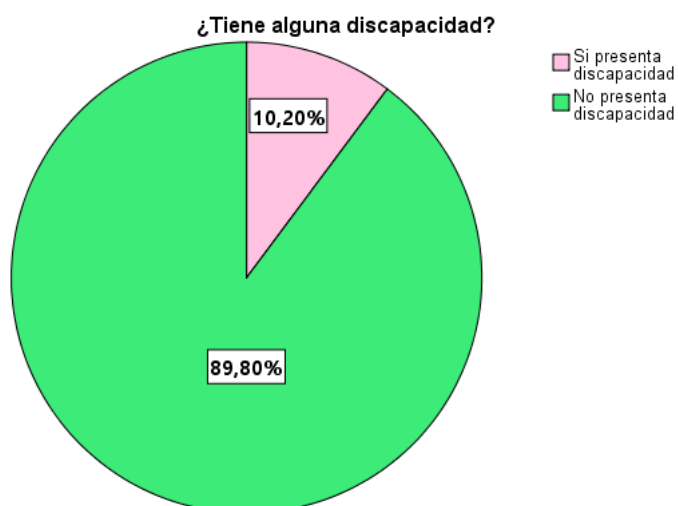
Variable Nacionalidad

En lo que respecta a este ítem, el 100% de los participantes manifestó que es de nacionalidad chilena.



Variable Discapacidad

De acuerdo a las respuestas recibidas en este ítem, un 89,80% de los asistentes manifestó no contar con una discapacidad. Respecto de las discapacidades mencionadas destacan principalmente la discapacidad física, aunque también se mencionó la discapacidad sensorial visual y mental.



4.4.9 Conclusiones de la jornada Taller N°3

El propósito de este taller fue facilitar un proceso participativo que permitiera empoderar a los residentes de la comuna, otorgándoles la oportunidad de influir en el diseño del espacio público. A través de la integración equilibrada entre el conocimiento local y la viabilidad técnica del proyecto, se buscó garantizar un diseño que respondiera de manera efectiva a las necesidades y aspiraciones de los vecinos.

Este encuentro ha representado un hito clave dentro del proceso de diseño del eje Mac-Iver. Desde la fase de diagnóstico inicial, se recolectó información relevante sobre las principales necesidades de los vecinos, lo que permitió desarrollar un prediseño alineado con sus expectativas. Durante la jornada, esta propuesta fue presentada a la comunidad y recibida de manera positiva, reflejando que la mayoría de sus requerimientos habían sido considerados. Sin embargo, quedaron algunos tópicos pendientes de analizar junto con la factibilidad técnica del proyecto, los que serán presentados en una nueva jornada de participación ciudadana, compromiso que se asumió en el acta de acuerdos. La participación activa de los asistentes no solo validó el trabajo realizado, sino que también constituyó un aporte significativo al desarrollo de la discusión de este espacio público.

La colaboración y el compromiso de los ciudadanos han sido fundamentales para enriquecer la comprensión de las necesidades comunitarias en relación con este espacio. Dicho entorno, reconocido como un referente social e histórico dentro de la comuna, alberga diversas acciones y usos, consolidándose como un punto de encuentro clave y reconocido por la comunidad.

4.5 TALLER DE PARTICIPACIÓN CIUDADANA COMPLEMENTARIA

Objetivo de la jornada

Generar un espacio de diálogo abierto y resolutivo para que los vecinos y vecinas del tramo en conflicto puedan revisar, analizar y votar entre dos alternativas de diseño urbano que responden a los temas no resueltos en instancias anteriores: la ubicación y características de la franja barrial, y la accesibilidad a los estacionamientos de las viviendas.

La jornada participativa se realizó en un día y horario específico en común acuerdo con la contraparte técnica. Estuvo enfocado a toda la comunidad, sin dejar de lado a grupos de adultos mayores, agrupaciones de discapacidad, comunidades indígenas, agrupaciones deportivas, iglesias, comerciantes y locatarios, jóvenes, niños, niñas y adolescentes de la comuna. Esta actividad se realizó de manera presencial, con una asistencia representativa de los vecinos de Padre Las Casas.

En esta jornada lo primero que se efectuó fue presentar una síntesis de la información recabada en los talleres realizados de diagnóstico situación actual y de co diseño realizado en etapas anteriores, la que se hizo con la ayuda de una presentación en formato PPT y láminas en gigantografía expuestas en los muros.

En la presentación se puso énfasis en el programa arquitectónico y los alcances que tiene el proyecto, así como también el marco presupuestario. De este modo no generar falsas expectativas en los asistentes. Se explicaron las razones técnicas de cada una de las alternativas presentadas.

Con la ayuda de un plano ilustrativo e imágenes se presentaron las dos alternativas de diseño respecto a la temática de franja barrial la que involucra el problema de accesibilidad a los estacionamientos de los residentes del polígono.

Para conocer la percepción de la comunidad respecto a las alternativas planteadas se realizó un plenario abierto de diálogo donde los y las asistentes podrán hacer preguntas, expresar opiniones y debatir en torno a las propuestas presentadas, para luego pasar a la votación de las alternativas de diseño y llenado de encuestas presentadas a la comunidad. Dando cierre a esta jornada con un acta de acuerdos con los resultados alcanzados.

En base a lo anteriormente expuesto y para dar cumplimiento a lo solicitado en bases de licitación, se dan a conocer a continuación los resultados de la jornada complementaria de participación ciudadana.

Taller Complementario	4.5.1 Sistematización Taller Complementario Etapa N°3														
Metodología	IAP Investigación, Acción y Participación.	Instrumentos	<ul style="list-style-type: none"> -Lápices de pasta -Imágenes polígono -Plano referencial con imágenes -Cuaderno de campo -Parlante con micrófonos -Plumones -Lápices -Notebook -Celular - Proyector -Telón -Encuesta 												
Enfoque	Género	Validadores	<ul style="list-style-type: none"> -Listado de asistencia -Registro fotográfico -Acta de acuerdos -Encuesta de votación y evaluación de la Jornada. 												
Convocatoria	Equipo Consultor	Ejecución	Equipo Consultor												
Participantes	<ul style="list-style-type: none"> 33 participantes 27 vecinos 2 funcionarios Serviu 2 funcionarios Municipio 	Autoridades	<table border="1"> <tr> <td>SERVIU</td> <td>Municipio</td> </tr> <tr> <td>Carolina Cruz</td> <td>Secpla</td> </tr> <tr> <td>Carla Sandoval</td> <td>Cristián</td> </tr> <tr> <td>Yelens Esparza</td> <td>Castañeda</td> </tr> <tr> <td>Paula Cerda</td> <td>Gestor Territorial</td> </tr> <tr> <td></td> <td>Jaime Duarte</td> </tr> </table>	SERVIU	Municipio	Carolina Cruz	Secpla	Carla Sandoval	Cristián	Yelens Esparza	Castañeda	Paula Cerda	Gestor Territorial		Jaime Duarte
SERVIU	Municipio														
Carolina Cruz	Secpla														
Carla Sandoval	Cristián														
Yelens Esparza	Castañeda														
Paula Cerda	Gestor Territorial														
	Jaime Duarte														
Fecha	29-04-2025	Lugar	Salones Iglesia Unión Centros Bíblicos												
Hora inicio	15:30 horas	Hora término	17:15 horas												
Objetivo General	"Generar un espacio participativo y resolutivo donde los vecinos y vecinas del tramo puedan revisar, analizar y votar entre dos propuestas clave de diseño urbano.														

Objetivos específicos	<ul style="list-style-type: none"> ● Revisar y analizar colectivamente las dos alternativas de diseño urbano propuestas, considerando la franja barrial y la accesibilidad a estacionamientos. ● Facilitar un proceso de votación vecinal que permita decidir de manera informada y consensuada entre las alternativas presentadas.
----------------------------------	---

4.5.2 Descripción de la jornada

Siendo las 15:40 horas se da inicio a la jornada de participación ciudadana denominada actividad complementaria Etapa 3. Se comienza la actividad con los saludos protocolares y agradeciendo la participación de los asistentes, para luego continuar presentando al equipo consultor.

Una vez entregados los saludos por parte del equipo consultor, se dirige a los asistentes para entregar unas palabras de bienvenida la encargada de proyectos Urbanos Carolina Cruz, representando a Serviu Araucanía.

Para dar continuidad a la jornada, se realiza una exposición a través de una presentación en formato PPT con ayuda de imágenes representativas del espacio a intervenir, donde se realizó un resumen de las jornadas realizadas anteriormente dando a conocer las principales sugerencias y requerimientos de la etapa de diagnóstico, los talleres realizados con NNA, el recorrido exploratorio y Taller uno, además se refuerza a la comunidad cuales son los criterios de diseño, plazos establecidos, las especialidades involucradas, el marco presupuestario y general del proyecto. Se les señala y recuerda a los asistentes que el bandejón donde se emplaza actualmente la feria, no es parte de la consultoría ya que no está considerada en la licitación.

Continuando con la exposición y plenario, se recapitula respecto a los tópicos trabajados en el taller de Co-diseño realizado el 22 de enero de 2025, tales como el final de la plaza por calle bombero escobar, la mejora en plaza de juegos, paisajismo, plaza multiuso, estructura, franja barrial y acceso a estacionamientos de los vecinos que viven en el sector.

Respecto a este último tópico, al ver que no existía una conciliación a esta propuesta, se decidió realizar esta jornada complementaria, donde se exponen 2 propuestas con sus pro y contras para que los vecinos asistentes al taller puedan decidir y votar cual es la opción de su preferencia para ser incorporado en el diseño definitivo del proyecto.

Se informa a la comunidad que esta instancia es consultiva, informativa y resolutive. Se destaca la importancia del momento actual para recibir las percepciones de la ciudadanía, atender inquietudes, requerimientos, sugerencias o

críticas relevantes, con el objetivo de alcanzar un diseño que sea adecuado para la comunidad.

Una vez entregada esta información y presentadas las propuestas, se genera un plenario, un espacio de diálogo entre los participantes donde cada uno expresaba sus opiniones, sus dudas, sugerencias, puntos de vista y peticiones respecto a las alternativas presentadas.

Una vez que todas las dudas y consultas fueron atendidas y aclaradas por parte del equipo consultor, Municipio y Serviu, se procedió a la votación para que pudieran elegir entre 2 opciones.

Con franja Barrial

Sin Franja Barrial



Terminado el proceso de votación se procedió al conteo de votos a viva voz y la lectura del acta de acuerdos, para posterior a ello ser firmada por los asistentes de la jornada y validar el proceso participativo.



Al finalizar la jornada, se dedicaron palabras de despedida y agradecimientos por la asistencia y el compromiso de sus habitantes en el diseño del "Mejoramiento eje Mac- Iver Padre Las Casas".

Registro de ingreso de los participantes



Listado de asistencia de los participantes 29 de abril de 2025

		LISTADO ASISTENCIA JORNADA COMPLEMENTARIA DE PARTICIPACIÓN CIUDADANA ETAPA N°3 PROYECTO DE DISEÑO "MEJORAMIENTO EJE MAC- IVER PADRE LAS CASAS"								29 DE ABRIL DE 2025 Salones Iglesia UCB 15:30 Horas
N	NOMBRE	RUT	ORGANIZACIÓN	DIRECCIÓN	EDAD	NACIONALIDAD	¿TIENE ALGUNA DISCAPACIDAD?	TÉLEFONO	FIRMA	
1	David Espinoza S	13.381.085-5	S.S.U. GAMMA CAUTIN	COSTANERA 1675	46	CHILENA	NO	935604321	[Firma]	
2	MARCO GUARDIA	11501196-0	J.V. THIER SUR	MAC-IVER 1675	55	CHILENO	NO	970888305	[Firma]	
3	Manuel Pérez	32.135.94-3	Rambuco	Mock-Sur 1265	43	CHILENO	POLO AUDIUS	926009539	[Firma]	
4	Jelena Espinoza	12.743.170-1	SERVU	O'Higgins 830	49	CHILENA	NO	949527225	[Firma]	
5	José MARDONES J.	8.528.085-6	PASTOR CENTRO BIBLICO	MAC-IVER 1415	64	CHILENO	NO	956533932	[Firma]	
6	Moisés Blasco P.	8.627.837-5	Misión Iglesia del Sur	MAC-IVER 1125	65	CHILENO	NO	985455483	[Firma]	
7	Roberto Bobbio V.	9879007-8	Misión Iglesia del Sur	MAC-IVER 1125	69	CHILENO	NO	971871577	[Firma]	
8	[Firma]	11408954-9	Thiers Sur	Mac-Iver 1730	54	CHILENO	NO	976534234	[Firma]	
9	Lino González	6468247-K	Cruzado Sur	Burnet 360	79	CHILENO	NO	932421544	[Firma]	
10	David Rosas Astorga	19.478.658-1	Villa Valdivia	Mac Iver 1390	28	CHILENA	NO	961152182	[Firma]	

		LISTADO ASISTENCIA JORNADA COMPLEMENTARIA DE PARTICIPACIÓN CIUDADANA ETAPA N°3 PROYECTO DE DISEÑO "MEJORAMIENTO EJE MAC- IVER PADRE LAS CASAS"								29 DE ABRIL DE 2025 Salones Iglesia UCB 15:30 Horas
N	NOMBRE	RUT	ORGANIZACIÓN	DIRECCIÓN	EDAD	NACIONALIDAD	¿TIENE ALGUNA DISCAPACIDAD?	TÉLEFONO	FIRMA	
11	Paula Alvarado	129309735	Duceno Villa Ramboya	Maciver 1855	49	CHILENA	NO	993404040	[Firma]	
12	Maria Leoncio		Thiers Sur	Maciver 1650	83	CHILENA	NO	974813771	[Firma]	
13	Marcos Celso	10.272.909-5	Thiers Sur	Mac-iver/715	60	CHILENO	NO	953179090	[Firma]	
14	Carolina Cruz	13.549.616-2	SERVU	Prat 834/101	45	CHILENA	NO	86695002	[Firma]	
15	Yreia Fuentes	5.797.362-6	Thiers Sur	mac-sur 1715	73	CHILENO	NO	99000854	[Firma]	
16	Enrique Jara	6.742.707-4	Maciver	Maciver 1105	74	CHILENO	SI	979376032	[Firma]	
17	Ama Jara S	12063306	Thiers Sur	Maciver 1675	56	CHILENA	NO	978855	[Firma]	
18	Bernardo Morúa	7385027-4	J.V. Padre Hurtado	Los Pañuelos 980	70	CHILENO	NO	962380639	[Firma]	
19	Claudina Moreno	7227137-8	Thiers Sur	maciver 188A	73	CHILENA	NO	992831836	[Firma]	
20	Nadia Bobadilla P.	15.549.729-7	Huichahue Sur	Mac-Iver #993	40	CHILENA	NO	9.53968709	[Firma]	



LISTADO ASISTENCIA JORNADA COMPLEMENTARIA DE PARTICIPACIÓN CIUDADANA ETAPA N°3 PROYECTO DE DISEÑO



29 DE ABRIL DE 2025
Salones Iglesia UCB
15:30 Horas

"MEJORAMIENTO EJE MAC- IVER PADRE LAS CASAS"

N	NOMBRE	RUT	ORGANIZACIÓN	DIRECCIÓN	EDAD	NACIONALIDAD	¿Tiene ALGUNA DISCAPACIDAD?	TÉLEFONO	FIRMA
21	Gustav Espinosa	727068461	Sección		51	Chileno	NO	996603557	[Firma]
22	Roberto Mancado	71221215	Tien SUR	Sanamento	64	Chileno	NO	950492033	[Firma]
23	Graciela Fuentes Riquelme	9791003-0	THIERS SUR	MAC-IVER 1145	61	Chilena	NO	988645273	[Firma]
24	Jose C. Fuentes	3466771-8	Comite de Desarrollo	Los Torcaes 695	73	Chileno	NO	96300997	[Firma]
25	Fraucisco Montecinos	7533077-4	Villa Rumbero	Rumbero Escobor 180	69	Chileno	NO	965743533	[Firma]
26	Glays Lillo U.	11.9100550	Thiers sur.	Cañepi 250	53	Chilena	NO	99721080	[Firma]
27	Alexis Canino	16319828-7	Tercera MISSECH PLC	Maciver 1725	38	Chilena	NO	95477741	[Firma]
28	Matilde Quintanad	13920807-2	Fosic MACIVER	MACIVER	44	Chilena	NO	986094618	[Firma]



LISTADO ASISTENCIA JORNADA COMPLEMENTARIA DE PARTICIPACIÓN CIUDADANA ETAPA N°3 PROYECTO DE DISEÑO



29 DE ABRIL DE 2025
Salones Iglesia UCB
15:30 Horas

"MEJORAMIENTO EJE MAC- IVER PADRE LAS CASAS"

N	NOMBRE	RUT	ORGANIZACIÓN	DIRECCIÓN	EDAD	NACIONALIDAD	¿Tiene ALGUNA DISCAPACIDAD?	TÉLEFONO	FIRMA
29	JAIIME DUARTE OJARZU	11.745.770-2	GESTORAS de desarrollo com. PADRE LAS C.	Rio Puelo 31053	53	Chileno	NO	951545517	[Firma]
30	Juan Carlos R.	7806225-8	Villa Rumbero	B Carlos Escobar 1120	69	Chileno	NO	956139046	[Firma]
31	Sandra Amparo	1292154-7	Teria	mac-iver.	46	Chilena	NO	952235236	[Firma]
32	Carla Santander	16.346.594-5	Serviu	O'Higgins 830		Chilena		9644435	[Firma]
33	Paula Arda	18.486.005-8	Serviu	O'Higgins 830	31	Chilena	NO	961245830	[Firma]

Presentación y Saludo equipo consultor



Saludo y presentación Serviu Araucanía: Carolina Cruz



Presentación, contextualización y explicación de la jornada de trabajo





Material gráfico presentado

Láminas representación sin Franja Barrial

ZONA DE JUEGOS
Mac - Iver Entre Coñoeppán y Rosselot



TOMÁS GUEVARA
Mac Iver entre Niebla y Mancera



MAQUEHUE
Mac Iver entre Maquehue y Fuentes



Con Franja Barrial

ZONA DE JUEGOS
Mac - Iver Entre Coñoeppán y Rosselot



TOMÁS GUEVARA
Mac Iver entre Niebla y Mancera



MAQUEHUE
Mac Iver entre Maquehue y Fuentes



4.5.3 Caracterización socio demográfica de los asistentes

La caracterización presentada a continuación se fundamenta en el análisis de los 27 participantes que asistieron a la jornada realizada el 29 de abril de 2025. Quedan excluidos del análisis los 4 funcionarios del SERVIU y los 2 representantes del Municipio de Padre Las Casas, por no formar parte del universo objetivo del estudio.

Se abordan las siguientes variables sociodemográficas: edad, género, pertenencia organizacional, situación de discapacidad y nacionalidad. Para el tratamiento y análisis cuantitativo de los datos, se utilizó el software estadístico SPSS (Programa estadístico para las ciencias sociales)

Tabla de frecuencias universo objetivo del estudio. Válidos 27

		Estadísticos				
		Edad	Género	¿Pertenece a una organización?	Nacionalidad	¿Tiene alguna discapacidad?
N	Válido	27	27	27	27	26
	Perdidos	0	0	0	0	1

Variable Edad:

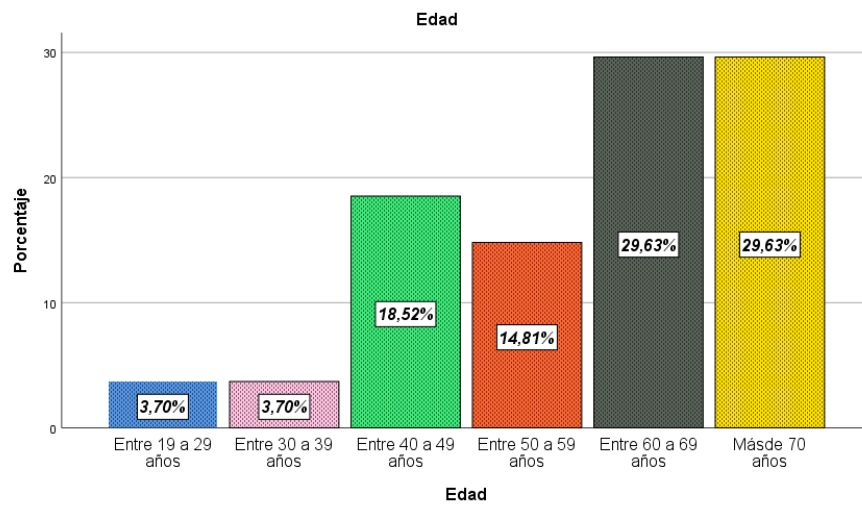
Respecto a esta variable, la tabla de frecuencias y gráfico presentados muestra la distribución porcentual de los participantes según grupos etarios. Se observa que la mayoría corresponde a personas mayores de 60 años.

Un 29,63 % de los asistentes tiene entre 60 y 69 años, y otro 29,63 % tiene más de 70 años, lo que indica una alta participación de personas mayores.

El grupo de 40 a 49 años representa un 18,52 %, mientras que el de 50 a 59 años alcanza el 14,81 %.

La participación de personas más jóvenes es significativamente menor: solo un 3,70 % corresponde a los rangos de 19 a 29 años y otro 3,70 % al de 30 a 39 años.

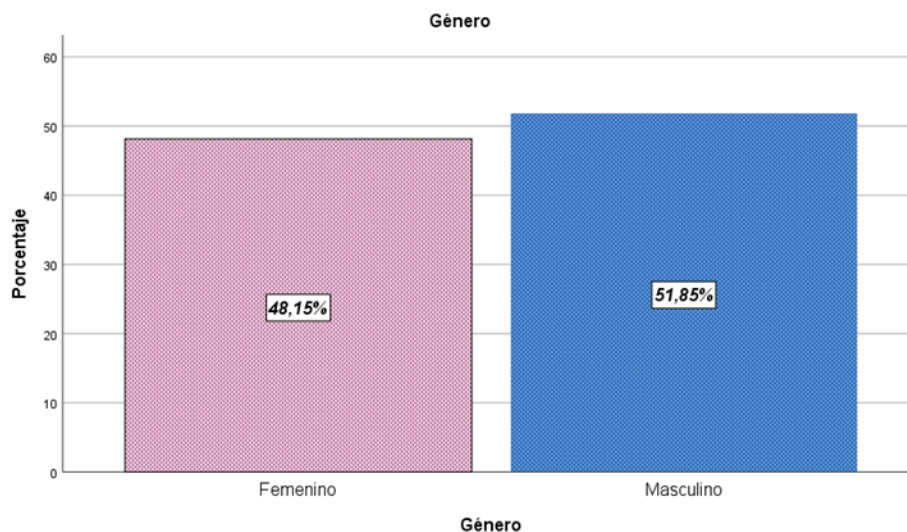
		Edad			
		Frecuencia	Porcentaje	Porcentaje válido	Porcentaje acumulado
Válido	Entre 19 a 29 años	1	3,7	3,7	3,7
	Entre 30 a 39 años	1	3,7	3,7	7,4
	Entre 40 a 49 años	5	18,5	18,5	25,9
	Entre 50 a 59 años	4	14,8	14,8	40,7
	Entre 60 a 69 años	8	29,6	29,6	70,4
	Más de 70 años	8	29,6	29,6	100,0
Total		27	100,0	100,0	



Variable Género

En esta jornada, a diferencia de instancias anteriores donde predominaba la participación femenina, se observa una leve mayoría de participantes hombres. Según los datos, el 51,9% de los asistentes se identifica con el género masculino, mientras que el 48,1% corresponde al género femenino. Esta variación evidencia una mayor participación de hombres en esta ocasión, lo que representa un cambio respecto de las tendencias previas, como se aprecia en la tabla de frecuencias y el gráfico correspondiente.

	Frecuencia	Porcentaje	Porcentaje válido	Porcentaje acumulado
Válido Femenino	13	48,1	48,1	48,1
Válido Masculino	14	51,9	51,9	100,0
Total	27	100,0	100,0	




Variable organizacional

De acuerdo a los resultados acá expuestos, el 100% de los asistentes manifiesta que pertenece a una organización sea esta territorial o funcional, destacando de esta manera los asistentes pertenecientes a la JJVV Thiers Sur y Villa Ramberga.

¿Pertenece a una organización?

		Frecuencia	Porcentaje	Porcentaje válido	Porcentaje acumulado
Válido	Si pertenezco	27	100,0	100,0	100,0



Variable Nacionalidad

En lo que respecta a este ítem, el 100% de los participantes manifestó que es de nacionalidad chilena tal y como se ve representado en tabla de frecuencias y gráfico.

Nacionalidad

		Frecuencia	Porcentaje	Porcentaje válido	Porcentaje acumulado
Válido	Chilena	27	100,0	100,0	100,0

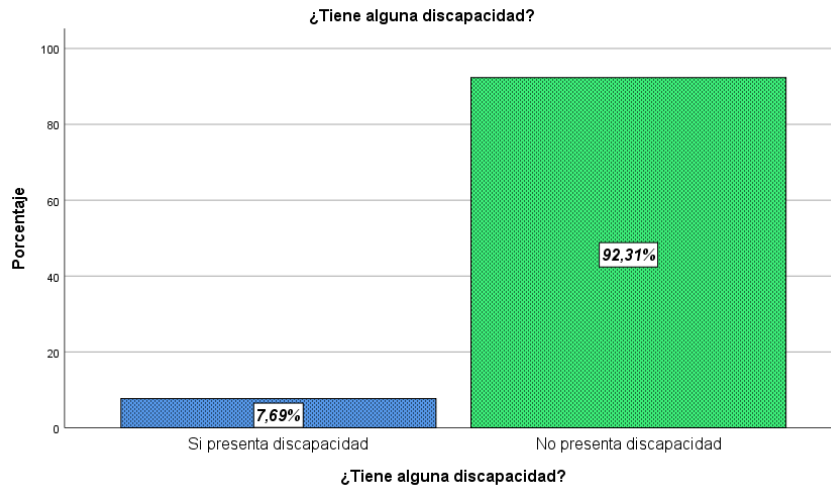


Variable Discapacidad:

De acuerdo a las respuestas recibidas en este ítem, un 92,31% de los asistentes manifestó no contar con una discapacidad. Respecto de las discapacidades mencionadas destacan principalmente la discapacidad física, aunque también se mencionó la discapacidad sensorial.

¿Tiene alguna discapacidad?

		Frecuencia	Porcentaje	Porcentaje válido	Porcentaje acumulado
Válido	Si presenta discapacidad	2	7,4	7,7	7,7
	No presenta discapacidad	24	88,9	92,3	100,0
	Total	26	96,3	100,0	
Perdidos	Sistema	1	3,7		
Total		27	100,0		



4.5.4 Descripción cualitativa Plenario.

La propuesta de franja barrial presentada en el Taller de Co diseño significaba una problemática para los vecinos de 3 tramos en particular, los que impedía un acceso directo a los estacionamientos de sus viviendas. Estos tramos son los comprendidos en Avenida Mac- Iver, entre calles Rosselot y Cacique Coñoepán, Tomás Guevara -Mancera y Maquehue con Fuentes.

Se refuerza a los vecinos que la propuesta anterior contemplaba la Franja Barrial, la cual no consideraba accesos directos a las entradas de vehículos de sus viviendas. En cambio, la nueva propuesta elimina dicha franja y plantea simplificar los accesos a cada casa. A partir de esto, se procede a explicar los distintos tramos y los cambios incorporados en el nuevo diseño.



A- Tramo 1 entre Rosselot y calle Coñoepan:

Se propone crear distintos accesos perpendiculares o directos a cada vivienda desde calle Mac -Iver, para que puedan ingresar directamente a sus viviendas.

Se comenta que se está generando una circulación peatonal con distintos atraviesos y mucho más fluida, para que sea el peatón quien predomina por sobre el vehículo. Recordando que el espacio a intervenir es un Bien Nacional de Uso Público y que por lo tanto es de utilización de toda la comunidad de Padre Las Casas.

Respecto a la mejora de la zona de juegos existente se indica que quedaría entre medio de la circulación, para mayor protección a las personas que harán uso de ellos.

B- Tramo 2 entre Calles Tomás Guevara y Mancera.

Se propone una pequeña franja Barrial solo en el sector donde está Abastesur y la Oficina local de la Niñez, considerando que hay mucho flujo vehicular en esa zona. Pudiendo los vehículos entrar por Mac-Iver y pudiendo salir por Tomás Guevara o vice versa. También se incorporan bolardos en esa zona y se respetan los accesos vehiculares de cada vivienda que se encuentra en ese tramo.



Imagen referencial Google Maps

C- Tramo 3 Mac- Iver entre calles Avda. Maquehue y Fuentes.

En lo que respecta a esta zona se evita la franja barrial propuesta en jornada de participación ciudadana de Co-diseño y se respetan los accesos vehiculares existentes a las viviendas en ese sector. Se realiza un ajuste en la superficie de área verde existente por calle Fuentes para habilitar una circulación peatonal. Se pone en valor el uso actual del espacio, integrando un nuevo árbol, incorporando vegetación de cobertura baja (cubre suelo) y

manteniendo su carácter de área verde. Además, se contempla la instalación de mobiliario urbano en dicha zona.

Finalizada la presentación por parte de la consultora, en la que se expusieron los ajustes incorporados en la nueva propuesta, se abrió el espacio de participación del plenario con el objetivo de recoger observaciones, comentarios y sugerencias por parte de los asistentes.

4.5.5 Principales preguntas y observaciones del Plenario

Vecina Marcia Olate: Recalca que en sector de Abastesur en ese lugar no sólo ingresan vehículos también llegan camiones.

Vecino David Rosas: informa que debido al ingreso de camiones por calle Tomás Guevara que se dirigen a los supermercados, estos tienen problemas para el viraje, ya que no les da el ángulo, lo que se traduce finalmente en que se dañan los letreros y señalética y pasan a llevar los cables, perjudicando a los vecinos del sector.

Consulta si es posible ensanchar ese espacio y propone hacer una tercera vía donde actualmente está emplazado el paradero existente en esa esquina.



Responde Consultora: Se comenta que en esta nueva propuesta de diseño se hace énfasis en mantener la buena visibilidad y evitar tener señalética no tan cercana a la esquina para evitar que eso suceda. En lo referido a la propuesta se comenta que de igual forma es un tema complejo de poder realizar debido a la cantidad de sumideros, pero que se consultará y evaluará con el municipio el poder ampliar el radio de giro en esa intersección.

Pastor Iglesia Misión: Solicita la posibilidad de considerar estacionamiento para los miembros de la iglesia. Si no se puede solicitar que se le respete el espacio frente a la iglesia que tienen actualmente donde caben al menos unos 6 vehículos.



Responde consultora: Se les consulta a los vecinos que opinan respecto a esta solicitud, ya que es un acto que realmente está y va a continuar sucediendo.

Vecina Marcia: Propone la idea de que se respete la entrada de los vecinos de la iglesia, pero también hay que considerar que el tramo de Rosselot y coñoepan que tiene muchos problemas de aguas lluvias y tendido eléctrico al encontrarse sus viviendas distanciadas de los tendidos eléctricos.

Responde Consultora a solicitud de Pastor: Se indica que la zona donde está emplazada la Iglesia, hay un acceso vehicular que se empieza a agrandar y tiene espacio para estacionar al lado, evitando la franja barrial para que no interfiera el uso colectivo de los vecinos residentes del área.

Se complementa la respuesta respecto al tema de aguas lluvias, indicando que se realiza un estudio para verificar hacia donde escurren las aguas lluvias y todas las obras necesarias para evitar que entre a las viviendas.

Se les consulta a los vecinos que opinan respecto a considerar una zona de estacionamiento, pero solamente frente a la zona de estacionamiento de la Iglesia y que sea un pavimento no tan duro y evitar así que se estacionen en el área verde.

Responden vecinos: Los vecinos manifiestan que están a favor de esa consideración.

Vecina Marcia: ¿Qué pondrán para evitar que los vehículos se suban a las áreas verdes?



Responde consultora. Principalmente cuidar el paisajismo, levantando esa zona con pequeños lomos de paisajismo. De esa manera se evitará que los autos se suban. La idea es evitar llenar de bolardos.

Vecina Fresia: ¿Cuál es la solución para evitar el problema de las aguas lluvias en la zona de Rosselot y Mac Iver?



Responde consultora: Se hace un estudio para ver hacia donde bombea el agua el pavimento, de acuerdo a eso se ve si se instalan más rejillas o si el área verde alcanza a filtrar lo necesario, o si se requiere algo más de obra civil.

De igual forma se comenta que todos los sumideros se limpian y se identifiquen cuales están en mal estado y se aprovechan los recursos para dejar eso limpio y útil y de ser necesarios cambiarlos.

Vecino Enrique Jara: Consulta por el tramo de Maquehue con Fuentes. Pregunta que va a pasar con el prado que el instaló hace más de 25 años y que él se encarga de regar, cortar y mantener por su cuenta hace muchos años.



Vecina Graciela Cifuentes: ¿Cuál es la propuesta para la zona comprendida entre Maquehue y Fuentes?



Responde consultora: Se indica que evita la franja barrial y se respetan los accesos de vehículos existentes en las viviendas de ese tramo. Se mantienen las palmeras y se recorta un poco el área verde para hacer una circulación peatonal. Se rescata lo que actualmente sucede, incorporando un árbol nuevo y que la zona tenga un cubre suelo, manteniendo siempre su condición de área verde. Se incorpora mobiliario también en esa zona.

Vecino Enrique Jara: ¿Qué pasa con las entradas de vehículos a los vecinos de calles Maquehue con Fuentes?

Responde Consultora: Se respetan los accesos de los vehículos de las viviendas, a excepción de la parte central ya que hay dos accesos vehiculares uno al lado de otro. En esa zona se tiene el mismo ancho, pero se agranda para que puedan entrar a sus distintas casas, de esa manera evitamos tener demasiado pavimento.



Vecina Ana: Consultan por un árbol que bota una resina ¿Qué se puede hacer en ese caso?

Responde consultora: Se pondrá en contacto con la vecina para identificar el árbol y aprovechar la consultoría para cambiarlo por uno nativo de la zona. Respecto al paisajismo se planea incorporar árboles de Notro, Quillay y Pelu Pelu.

Vecina Graciela: Consultan si el coihue existente se va a eliminar.

Responde consultora: Respecto al Coihue se indica que para eliminarlo se debe plantear al municipio la justificación de porque se desea eliminar ese árbol. Peligro de caídas de ramas a las personas y vehículos y ser un riesgo para la comunidad.

Se les consulta a los asistentes si están de acuerdo en eliminar árboles si presentaban un peligro para los vecinos.

Responden Vecinos: A voz alzada manifiestan estar de acuerdo, siempre que estos se encuentren en malas condiciones y se reemplace por otro.

Vecina Claudina: Pregunta por un árbol que está frente a su vivienda, por calle Mac Iver, pasado Fuentes, porque desea que lo eliminen ya que representa un peligro. También comenta que hay una casa abandonada dentro del mismo tramo y que es un nido de roedores.

Responde Consultora: Lamentablemente esa zona no es parte del polígono de intervención, sin embargo, se hará llegar la entrega de esa información al municipio para que tomen las medidas correspondientes, ya que económicamente no es viable en esta. Inmediatamente se le da la palabra al gestor territorial presente en la jornada quien se coordina de manera interna con la señora Claudina para el levantamiento de la información.

Gestor Territorial Jaime Duarte: Respecto a los camiones y tractores que se estacionan en los bandejones, aclara que el municipio constantemente está recibiendo las solicitudes de las dirigentes de las juntas de vecinos y notifica a los inspectores para que les impartan multas, ya que existe un decreto que impide que un vehículo de gran envergadura se estacione en esos lugares. Solicita que los vecinos hablen con las dirigentes de las juntas de vecinos del sector y les manifiesten sus inquietudes para poder buscar la solución.

En cuanto al tema de los árboles se recalca que el departamento de aseo y ornato son quienes intervienen en la tala de estos. Que los gestores territoriales realizan el levantamiento de la información para la época de podas, pero que hay árboles que si están en buenas condiciones no se pueden sacar.



Equipo Consultor: Consulta a los vecinos si existen más dudas o consultas, al no ser así se da paso a la votación de las propuestas y llenado de encuesta.

4.5.6 Votación

Finalizado el plenario, se procedió al proceso de votación para dirimir entre las dos alternativas presentadas. Se hace relevante mencionar que el escrutinio se efectuó de manera pública y transparente.



Folio 0001

3- APRUEBA DISEÑO FRANJA BARRIAL.
MARCAR CON UNA X EN EL RECUADRO LA ALTERNATIVA ELEGIDA

OPCIÓN A CON FRANJA BARRIAL



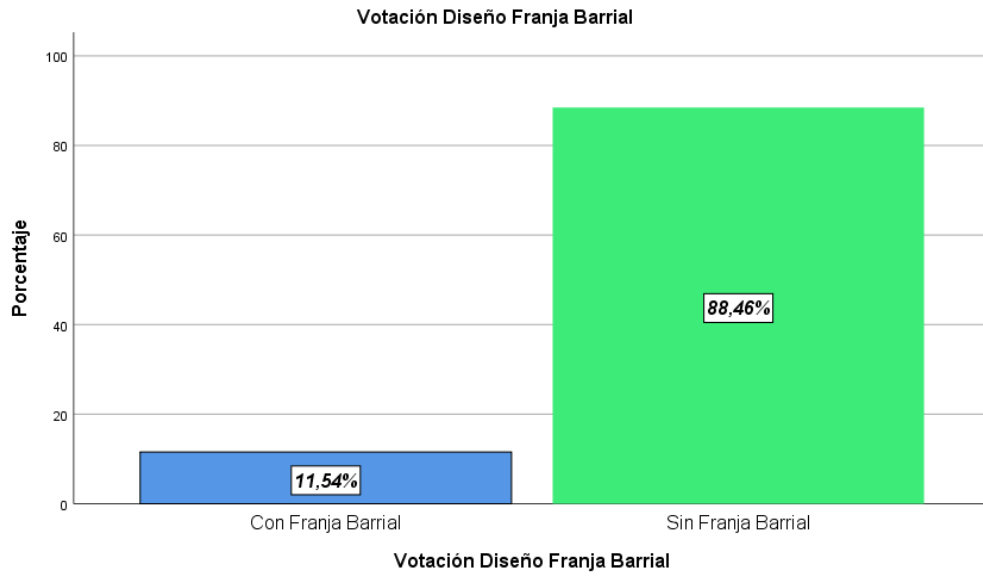
OPCIÓN B: SIN FRANJA BARRIAL



De acuerdo con la tabla de frecuencias y gráfico aquí presentadas, la votación contó con la participación de 26 asistentes a la jornada, quienes emitieron su sufragio respecto a las dos propuestas de diseño presentadas. El análisis de los datos revela que la opción 'Sin Franja Barrial' concentró el 88,5 % de los votos válidos, mientras que la alternativa 'Con Franja Barrial' obtuvo solo un 11,5 %. Estos resultados reflejan una clara preferencia estadísticamente significativa por la primera opción, conforme al escrutinio efectuado. Esta alternativa elegida garantiza el acceso vehicular directo a las entradas de estacionamientos de las viviendas ubicadas en los tramos involucrados, en contraste con la propuesta que contemplaba una franja barrial, la cual generaba restricciones en dicho acceso.

Votación Diseño Franja Barrial

		Frecuencia	Porcentaje	Porcentaje válido	Porcentaje acumulado
Válido	Con Franja Barrial	3	11,5	11,5	11,5
	Sin Franja Barrial	23	88,5	88,5	100,0
	Total	26	100,0	100,0	



4.5.7 Acta de acuerdos



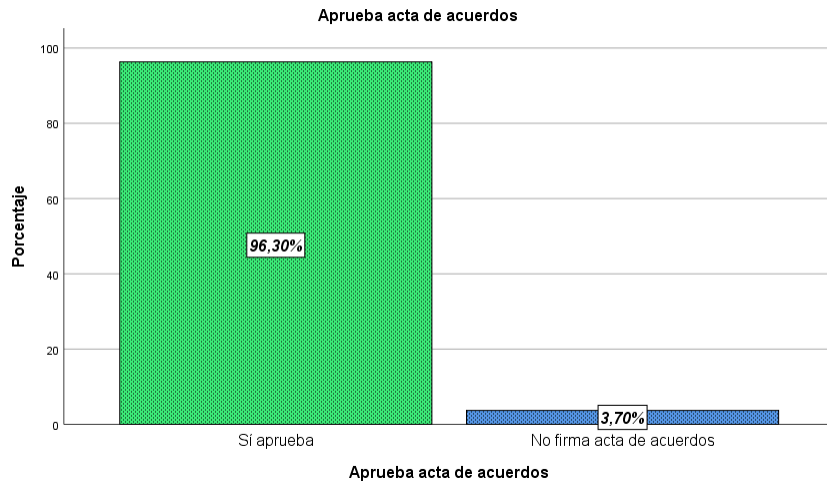
Fecha 29-04-2025
Lugar: Salones Iglesia UCB
Hora: 17:00 horas

ACTA DE ACUERDOS ACTIVIDAD COMPLEMENTARIA ETAPA N°3 JORNADA DE PARTICIPACIÓN CIUDADANA

"MEJORAMIENTO EJE MAC- IVER PADRE LAS CASAS"

1. SE APRUEBA POR VOTACIÓN DE UN 88,5% LA OPCIÓN EN EL DISEÑO DE SIN FRANSA BARRIAL.
- 2- RESPETAR ZONA DE ACCESO ESTACIONAMIENTOS DE LA IGLESIA MISION DEL SEÑOR
- 3- VER POSIBILIDAD DE ELIMINAR ÁRBOL QUE ELIMINA RESINA FRENTE A VIVIENDA DE VECINA UBICADO ENTRE CALLES MAQUEHUE Y FUENTES
- 4- EVALUAN ELIMINAR ÁRBOL DE COIHUE FRENTE A VIVIENDA DE SEÑORA FRESIA, POR PRESENTAR UN RIESGO A PEATONES
- 5- EVALUAN SOLICITUD DE AMPLIAR RADIO DE GIRO PARA VEHÍCULOS EN CALLE TOMÁS GUEVARA.

Al finalizar la jornada, se procedió a la lectura del acta que resumía las principales sugerencias planteadas durante la sesión y por la votación efectuada. El acta de acuerdos fue aprobada por 26 de los 27 asistentes, equivalentes a un 96,3 % de aprobación. Un asistente se retiró antes de la votación y cierre, por lo que no participó en el proceso de votación y aprobación del acta. Estos resultados se reflejan claramente en el gráfico presentado a continuación.



Listado de Firmas Acta de acuerdos.

29 DE ABRIL DE 2025
SALONES IGLESIA UCB, PADRE LAS CASAS

**LISTADO FIRMA ACTA DE ACUERDOS ACTIVIDAD COMPLEMENTARIA ETAPA N°3
"MEJORAMIENTO EJE MAC- IVER PADRE LAS CASAS"**

N°	NOMBRE	ORGANIZACIÓN /DIRECCIÓN	FIRMA
1	Robert Muñoz	Mac Iver 1730 P.Municipal	<i>[Firma]</i>
2	Methilde Quindred	Torie el Alto	<i>[Firma]</i>
3	Sante Cuperos.	Torra el Alto	<i>[Firma]</i>
4	DAVID ESPINOSA	S.S.V.U. BARRIO CAUTIN	<i>[Firma]</i>
5	Marcia Olate	Mac-Iver 1715	<i>[Firma]</i>
6	Glays Lillo	Cooperativa 250	<i>[Firma]</i>
7	Fresia Fuentes	Mac-Iver 1775	<i>[Firma]</i>
8	KIARA QUEVEDO	MAC-IVER 1695	<i>[Firma]</i>
9	Maria Licarinos	Mac Iver 1650	<i>[Firma]</i>
10	Nadia Bobadilla	Mac Iver 993	<i>[Firma]</i>

29 DE ABRIL DE 2025
SALONES IGLESIA UCB, PADRE LAS CASAS

**LISTADO FIRMA ACTA DE ACUERDOS ACTIVIDAD COMPLEMENTARIA ETAPA N°3
"MEJORAMIENTO EJE MAC- IVER PADRE LAS CASAS"**

N°	NOMBRE	ORGANIZACIÓN /DIRECCIÓN	FIRMA
11	Bernardo Novillo ENICA	I.V. Padre Alberto H.	<i>[Firma]</i>
12	Claudina Moreno	Thiers Sur	<i>[Firma]</i>
13	Enrique Jara	Thiers Sur	<i>[Firma]</i>
14	DAVID ESPINOSA S	S.S.V.U. BARRIO CAUTIN	<i>[Firma]</i>
15	ASUADO BALBOA MUÑOZ	IGLESIA MISION DE SENOR	<i>[Firma]</i>
16	Ana Vega Seguel	Thiers Sur	<i>[Firma]</i>
17	Gracela Fuentes Diaz	THIERS SUR	<i>[Firma]</i>
18	Rina Gonzalez	Junta vecino huichane sur	<i>[Firma]</i>
19	JOSÉ HADONES J.	IGLESIA U.C.B MAC-IVER 1415	<i>[Firma]</i>



29 DE ABRIL DE 2025
SALONES IGLESIA UCB, PADRE LAS CASAS

LISTADO FIRMA ACTA DE ACUERDOS ACTIVIDAD COMPLEMENTARIA ETAPA N°3
"MEJORAMIENTO EJE MAC- IVER PADRE LAS CASAS"

N°	NOMBRE	ORGANIZACIÓN /DIRECCIÓN	FIRMA
20	Roberto Oncada	Vesino	[Firma]
21	David Rosas Astorga	Villa Valdivia Mac Iver 1390	[Firma]
22	Alexis Carrasco Amos	MISECH PADRE LAS CASAS / MAC IVER 1325	[Firma]
23	Moisés Placón Placón	Misión Iglesia del Señor 1125	[Firma]
24	Juan-Georgio R.	Villa Raulengo	[Firma]
25	Javier Acosta León	✓ U	[Firma]
26	Jose Cifuentes	Los Torozos 695	[Firma]

4.5.8 Conclusión de la jornada

La jornada de participación ciudadana complementaria constituyó un espacio valioso de diálogo comunitario, caracterizado por la activa participación de vecinos y vecinas del eje Mac-Iver, quienes manifestaron sus inquietudes, propuestas y valoraciones en torno al diseño urbano propuesto. El enfoque metodológico aplicado basado en la Investigación Acción Participativa (IAP) favoreció una interacción inclusiva, horizontal y resolutive, en la que se promovió el análisis colectivo y la corresponsabilidad en la toma de decisiones.

Durante el desarrollo de la actividad se abordaron temas clave vinculados a la accesibilidad vehicular, el respeto por el espacio público, la protección del arbolado urbano, la seguridad peatonal y la infraestructura comunitaria existente. Las intervenciones realizadas por los participantes reflejaron un profundo conocimiento del territorio y un fuerte sentido de pertenencia, lo que permitió enriquecer la propuesta de diseño con observaciones pertinentes y contextualizadas.

En términos resolutivos, los resultados de la votación reflejaron una preferencia mayoritaria por la propuesta **Sin Franja Barrial**, con un 88,5% de los votos emitidos, frente a un 11,5 % que optó por la alternativa *Con Franja Barrial*. Esta decisión da cuenta de la importancia otorgada por los vecinos al acceso vehicular directo a sus viviendas, aspecto que se había identificado como un punto crítico en jornadas anteriores.

Asimismo, el acta de acuerdos validada por la comunidad recogió los siguientes compromisos:

- ✓ Respetar la zona de acceso vehicular a la iglesia Misch.
- ✓ Evaluar la eliminación del árbol que bota resina, ubicado en calle Mac-Iver entre Maquehue y Fuentes.
- ✓ Eliminar el Coihue que representa un riesgo para transeúntes, situado frente a la vivienda de la señora Fresia
- ✓ Evaluar radio de giro para los vehículos que transitan por calle Tomás Guevara.

Estos acuerdos, junto con el resultado de la votación, constituyen insumos fundamentales para el ajuste final del diseño urbano que se presentará a la comunidad en el último taller de participación ciudadana, enmarcado en un proceso participativo legítimo, representativo y orientado a mejorar la calidad de vida del territorio intervenido. La experiencia evidencia la relevancia de seguir fortaleciendo metodologías que promuevan una participación efectiva, inclusiva y vinculante, capaz de traducir las voces de la comunidad en propuestas concretas de transformación urbana.

4.6 TALLER N°4 VALIDACIÓN DE LA JORNADA

El taller N° 4 realizado fue de carácter resolutivo y de validación del proyecto, buscaba presentar a la comunidad beneficiada el diseño final, producto del proceso consultivo realizado durante todas las jornadas de participación ciudadanas ejecutadas en cada una de las etapas del desarrollo del proyecto.

Para ello se desarrolló una metodología de trabajo con pertinencia, con enfoque informativo y basado en la **retroalimentación** de los contenidos, donde se hizo hincapié en la incorporación de las sugerencias y observaciones recogidas en cada una de los talleres realizados y justificando de manera clara las que no pudieron ser atendidas.

Para la presentación del proyecto final se realizó una presentación en PPT, donde se mostraron todas las actividades realizadas en etapas anteriores y a través de un video un resumen de los resultados y las decisiones que se reflejaron en el diseño. El taller 4 se realizó el 08 de octubre de 2025, a las 16:00 horas en los salones de la Iglesia Unión centros Bíblicos.

Esta actividad se acompañó, al igual que en cada una de las jornadas realizadas, de un Coffe Break, el cual se dio de manera espontánea al final de la jornada.

Para la validación tanto del proyecto como del proceso participativo, se distribuyó una encuesta breve a los asistentes, en la que cada participante debía responder para formalizar la aprobación del proyecto y evaluar la calidad del proceso de participación ciudadana. Posteriormente, se procedió al recuento de los votos, a viva voz con la correspondiente lectura de los resultados finales obtenidos.

En relación con los actores sociales informados y convocados, cabe destacar que el proyecto "Mejoramiento eje Mac- Iver", al tratarse de una iniciativa de carácter local, priorizó la incentivación de la participación del mayor número posible de habitantes de la comuna y sus alrededores.

Fue fundamental contar, en esta etapa, con la asistencia y participación activa de todos los actores involucrados en los talleres realizados a lo largo de todo el proceso. De igual manera, resultó crucial la inclusión de diversos actores clave con relevancia en el territorio y su área de influencia, incluyendo organizaciones territoriales y funcionales, y vecinos cercanos al polígono de intervención.

Al cierre de esta jornada, se compartió una agradable conversación acompañado de un Coffe preparado especialmente para la jornada.

Taller N°4 Instancia de Validación	4.6.1 Sistematización Taller de validación del diseño participativo			
Metodología	IAP Investigación, Acción y Participación.	Instrumentos	-Lápices de pasta -Imágenes polígono -Plano referencial con imágenes -Cuaderno de campo -Parlante con micrófonos -Plumones -Notebook -Celular - Proyector -Telón - Encuestas - Etiquetas adhesivas - Alargadores	
Enfoque	Informativo	Validadores	-Listado de asistencia -Registro fotográfico -Acta de acuerdos -Encuesta de evaluación de la Jornada.	
Convocatoria	Equipo Consultor	Ejecución	Equipo Consultor	
Participantes	36 participantes 30 vecinos 3 Funcionarios Serviu 3 Funcionarios Municipio	Autoridades	SERVIU Araucanía Francisco Artiga Madeleine Pinna Macarena Labrín	<u>Municipio Territorial Jaime Duarte</u> <u>Dirección de medio ambiente</u> <u>Aseo y Ornato.</u> -Lorena Montero -Patricio Marín

Fecha	08-10-2025	Lugar	Salones Iglesia Unión Centros Bíblicos		
Hora inicio	16:00 horas	Hora término	18:00 horas		
Objetivo General	Entregar a los asistentes el resultado final del trabajo realizado en conjunto con la comunidad, municipio, Serviu y equipo consultor, para su respectiva validación.				
Objetivos específicos	<ul style="list-style-type: none"> • Evaluar el proceso participativo realizado durante todo el proceso • Lograr que la comunidad asuma un compromiso con el cuidado y mantención del espacio público. 				

4.6.2 Descripción de la jornada

Se dio inicio al Taller de validación “Diseño Mejoramiento Eje Mac- Iver Padre Las Casas”, dando la bienvenida a los asistentes por parte de la consultora. En la instancia se les comenta a los vecinos que se incorporaron por primera vez que este proceso se viene trabajando desde el mes de mayo de 2024, donde se han realizado diversos talleres de participación ciudadana, incluido un taller complementario para dar definición a nudos crítico que se levantó en el taller 3, respecto a la franja barrial presentada en ese entonces. Para continuar la jornada, el arquitecto de la oficina de proyectos urbanos de Serviu Araucanía, Francisco Artiga, entrega un saludo de bienvenida a los presentes.

Para dar continuidad a la jornada se realiza una presentación con una síntesis clara del proceso de participación ciudadana realizado desde mayo del año 2024, y como las opiniones, sugerencias y requerimientos de la comunidad, fueron incorporadas en el diseño del proyecto.

En la instancia se reforzó la participación activa que hubo de los vecinos tanto en el recorrido exploratorio como en los talleres realizados, mencionando que cada una de las consideraciones de diseño que se mostrarían en el video fueron conversadas y priorizadas de acuerdo a los compromisos firmados en las actas de acuerdo que se firmaban en cada taller.

Continuando con la jornada, el equipo consultor a través de una presentación en Power Point realiza un resumen de todos los procesos ciudadanos realizados, para luego continuar con la socialización del video con las consideraciones de diseño incorporadas en el polígono de intervención que se

fueron trabajando con la comunidad, para luego dar espacio para que los participantes pudiesen aclarar sus dudas y realizar consultas.

Una vez aclaradas las dudas y atendidas las sugerencias, se dio el paso a la votación por medio de la encuesta, la que fue entregada a cada uno de los participantes al inicio de la jornada, exceptuando los funcionarios municipales y los representantes de Serviu Araucanía. La encuesta fue entregada a los 30 vecinos asistentes a la jornada de validación.

Al finalizar la jornada se compartió con los vecinos un Coffe especialmente preparado para la jornada de cierre del proyecto con la comunidad.

Registro fotográfico de la jornada.

Ingreso y registro asistentes a la jornada



Palabras de Bienvenida y explicación de la jornada equipo consultor



Saludo Representante de Serviu Francisco Artiga



Presentación PPT Contexto y Resumen General del proyecto





Presentación y explicación de Video diseño definitivo





Material Gráfico presentado



TRAMO 3
ENTRE AV. COÑORÉPAN Y T. GUEVARRA

EL LINDO - PLAN DE RECONSTRUCCIÓN DE LA ZONA
MEJORAMIENTO EJE MAC-IVER - PADRE LAS CASAS
TRAMO 03: ENTRE AV. COÑORÉPAN Y TOMAS GUEVARRA

OCTUBRE 2023 L 01

TRAMO 4
ENTRE T. GUEVARRA Y AV. MAQUEHUE

EL LINDO - PLAN DE RECONSTRUCCIÓN DE LA ZONA
MEJORAMIENTO EJE MAC-IVER - PADRE LAS CASAS
TRAMO 04: ENTRE TOMAS GUEVARRA Y AV. MAQUEHUE

OCTUBRE 2023 L 01

TRAMO 5
ENTRE AV. MAQUEHUE Y CALLE SARMIENTO

EL LINDO - PLAN DE RECONSTRUCCIÓN DE LA ZONA
MEJORAMIENTO EJE MAC-IVER - PADRE LAS CASAS
TRAMO 05: ENTRE AV. MAQUEHUE Y CALLE SARMIENTO

OCTUBRE 2023 L 01





Votaciones y llenado de encuesta validación diseño definitivo y evaluación de procesos participativos







Lectura y conteo de votos





Coffe



Listado de asistencia

		LISTADO ASISTENCIA TALLER N° 4 JORNADA DE PARTICIPACIÓN CIUDADANA PROYECTO DE DISEÑO "MEJORAMIENTO EJE MAC- IVER PADRE LAS CASAS"							
N	NOMBRE	RUT	ORGANIZACIÓN	DIRECCIÓN	EDAD	NACIONALIDAD	¿TIENE ALGUNA DISCAPACIDAD?	TELÉFONO	FIRMA
1	Ismael Concha Torres	5389025-0	SJW THINS S	Maciver 1655	81	Chilena	NO	959487909	<i>[Signature]</i>
2	Luis Sepúlveda	6936202-6	Villa Rumberga	Carlos Escobar 210	73	Chilena	NO	9973553449	<i>[Signature]</i>
3	Francisco Ogules	76537478-6	vecino	Cus Ogulla 2	39	Chileno	NO	942957573	<i>[Signature]</i>
4	María C. Fuentes Muñoz	7122343-3	Thiers sur 34	Maquehue 241	68	Chilena	NO	942676287	<i>[Signature]</i>
5	Pablo Cumpos	15502635-5	Vecino SJW thiers	MacIver 1440	43	Chileno	NO	941407500	<i>[Signature]</i>
6	María Pérez	8376739-6	Agrup. Adulto Mayor Ictus	Los Jesuitas 461	70	Chilena	NO	994218744	<i>[Signature]</i>
7	José Bustias	6946416-5	Agrup. Adulto Mayor Ictus	Los Salecuros 450	72	Chilena	NO	978767886	<i>[Signature]</i>
8	Mario Quevedo	11.501196-0	Thiers	Mac Iver 1695	55	Chileno	NO	990888505	<i>[Signature]</i>
9	Rut Hidalgo	6.833.240-0	55 los castaños Vecina	Mehuín 1415	76	Chilena	NO	965420942	<i>[Signature]</i>
10	Elliott Vallejos	6.839.199-7	Villa Rumberga	Mac Iver 1940	76	Chilena	NO	989298115	<i>[Signature]</i>

		LISTADO ASISTENCIA TALLER N° 4 JORNADA DE PARTICIPACIÓN CIUDADANA PROYECTO DE DISEÑO "MEJORAMIENTO EJE MAC- IVER PADRE LAS CASAS"							
N	NOMBRE	RUT	ORGANIZACIÓN	DIRECCIÓN	EDAD	NACIONALIDAD	¿TIENE ALGUNA DISCAPACIDAD?	TELÉFONO	FIRMA
11	Graciela Fuentes	9791.003-0	Thiers	Maciver 1145	62	Chilena	NO	988645273	<i>[Signature]</i>
12	Enrique Jara	6.742207-4	thiers	mac iver 1105	74	Chileno	NO	971376032	<i>[Signature]</i>
13	Marcia Olate	10.272.909-9	Argentina Deportiva (vecina)	Mac iver 1715	61	Chilena	NO	53179090	<i>[Signature]</i>
14	Moises Alarcon	8.627.837-5	Mision Iglesia del Señor	Mac iver 1725	66	Chileno	NO	85455463	<i>[Signature]</i>
15	Guillermo Zambrano	9302070-7	iglesia Templo del Señor	Mac iver 1745	63	Chileno	NO	971379139	<i>[Signature]</i>
16	Patricio Guzman	12.740.486-0	Abastetur	Mac iver 1379	50	Chileno	NO	999428142	<i>[Signature]</i>
17	Nelson Espejo	9343853-1	vecino	MAC iver 1356	58	Chileno	NO	944432613	<i>[Signature]</i>
18	Juan Guzman	4.177.903-8	Los Castaños	Mehuín 1415	86	Chileno	NO	336743	<i>[Signature]</i>
19	Gladys Vallejos	9.651.095-0	Villa Rumberga	Mac iver 1940	63	Chilena	SI	933084592	<i>[Signature]</i>
20	David Rosas	19.438658-1	Villa Valdivia	Mac iver 1390	28	Chileno	NO	961152132	<i>[Signature]</i>



LISTADO ASISTENCIA TALLER N° 4 JORNADA DE PARTICIPACIÓN CIUDADANA PROYECTO DE DISEÑO
"MEJORAMIENTO EJE MAC- IVER PADRE LAS CASAS"



N	NOMBRE	RUT	ORGANIZACIÓN	DIRECCIÓN	EDAD	NACIONALIDAD	¿TIENE ALGUNA DISCAPACIDAD?	TELÉFONO	FIRMA
21	Maria Neculman	5863909-5	Thiers	Vicente Petersen 269	78	Chilena	SI	92432044	Le. b...
22	José Briones	6962056-9	Villa Rumberga	Bombero Castro 1825	71	Chileno	NO	992792105	
23	Juana Gasurto	2806225-8	Villa Rumberga	Bombero Escobar 180	70	Chilena	NO	956139046	
24	Juan CUSTO	13961267-K	Vecino	Mac Iver 1225	45	Chileno	NO	942867388	
25	Anu Vega	12063306-6	SS WThiens son	Mac Iver 1675	57	Chileno	NO	979537885	
26	Ingrid Zotes	15254346-8	SS WThiens son	Mac Iver 1225	42	Chilena	NO	930907340	
27	Maximilo Araneda	438319-2	VECINO	Rossetat 175	88	Chileno	NO	996736364	
28	Ibetti Aguayo	6763.177-3	Thiers	Petersen 245	69	Chilena	NO	962605907	
29	Manuel Perez	3.213.594-3	Grupo de adulto Mayor Pazon de v. vic	Mac Iver 1865	93	Chilena	SI	926009589	
30	Elizabeth Ruiz	9391165-2	Grupo de Tercera edad.	Romen Gupe wichehue	62	"	NO	949594161	



LISTADO ASISTENCIA TALLER N° 4 JORNADA DE PARTICIPACIÓN CIUDADANA PROYECTO DE DISEÑO
"MEJORAMIENTO EJE MAC- IVER PADRE LAS CASAS"



N	NOMBRE	RUT	ORGANIZACIÓN	DIRECCIÓN	EDAD	NACIONALIDAD	¿TIENE ALGUNA DISCAPACIDAD?	TELÉFONO	FIRMA
31	FRANCISCO AZEJGA P.	16.480.415-0	SERVIU - OPU	—	39	—	—	—	
32	MADELEINE PINNA V	12.709.309-1	SERVIU - PAC	O'Higgins 830	51	CHILENA	NO	94480257	
33	Macarena Lasún D.	15.257.142-8	Senemi - UPU	Quilmes 253	45	Chilena	NO	975347212	
34	José Duarte	11.245.370-7	Muni P.L.C.	Haquehue 1444	54	Chileno	NO	951345717	
35	Viviana Montano	12.194.421-1	Municipalidad P.L.C.	LAS AGUILAS casa 2	53	Chilena	NO	985494108	
36	Patricio Marin		Municipalidad P.L.C.	LAS AGUILAS casa 2		Chileno	NO	96312525	

4.6.3 Caracterización socio demográfica de los participantes

La asistencia contó con la participación de 36 asistentes, en la caracterización no se consideraron los 6 funcionarios de Serviu Araucanía y Municipalidad de Padre Las Casas.

Para el análisis de los datos se utilizó el programa estadístico para las ciencias sociales SPSS. Sus resultados se presentan a través de tablas de frecuencias y gráficos circulares.

		Edad	Género	¿Pertenece a una organización?	Nacionalidad	¿Tiene alguna discapacidad ?
N	Válido	30	30	30	30	30
	Perdidos	0	0	0	0	0

Variable Edad.

La distribución etaria de los 30 participantes válidos evidencia una mayor presencia de personas mayores de 60 años (70%), siendo el grupo de más de 70 años el más numeroso, con un 43,3% de los asistentes, seguido del tramo 60 a 69 años con un 26,7%.

Los grupos adultos medios (40 a 59 años) alcanzan en conjunto un 23,3%, mientras que la participación juvenil (menores de 40 años) es baja, representando solo un 6,6% del total.

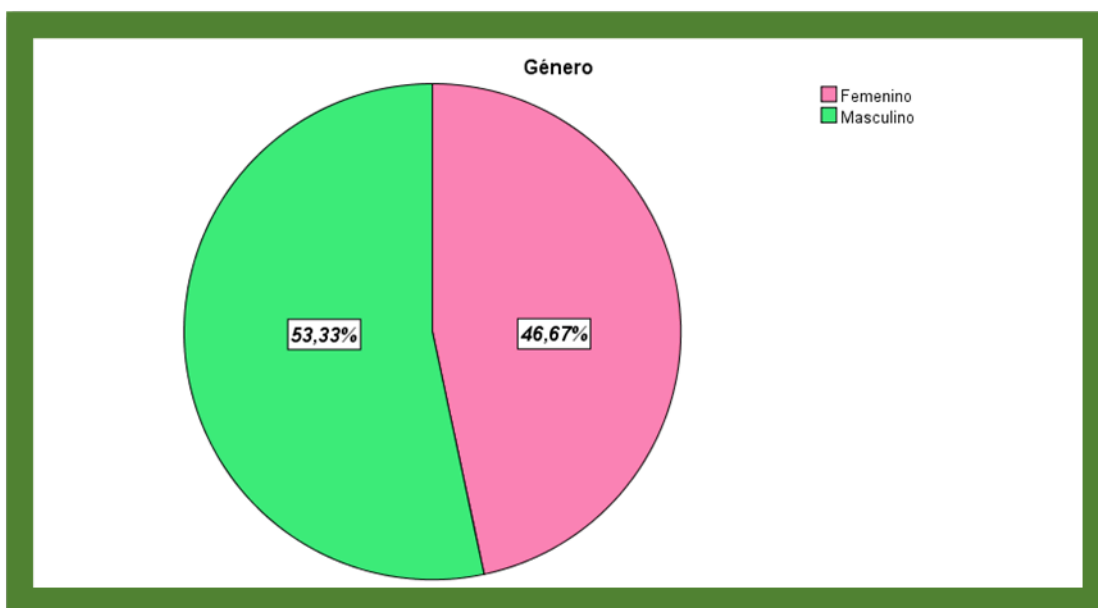
Esta distribución muestra una tendencia clara hacia la participación de personas mayores, lo que se asocia a un mayor sentido de pertenencia territorial y compromiso con el desarrollo del entorno comunitario.

		Frecuencia	Porcentaje	Porcentaje válido	Porcentaje acumulado
Válido	Entre 19 a 29 años	1	3,3	3,3	3,3
	Entre 30 a 39 años	1	3,3	3,3	6,7
	Entre 40 a 49 años	3	10,0	10,0	16,7
	Entre 50 a 59 años	4	13,3	13,3	30,0
	Entre 60 a 69 años	8	26,7	26,7	56,7
	Más de 70 años	13	43,3	43,3	100,0
	Total	30	100,0	100,0	

Variable Género

La participación en la jornada muestra una distribución equilibrada entre hombres y mujeres, con una leve mayoría masculina (53,3%) frente al 46,7% de mujeres.

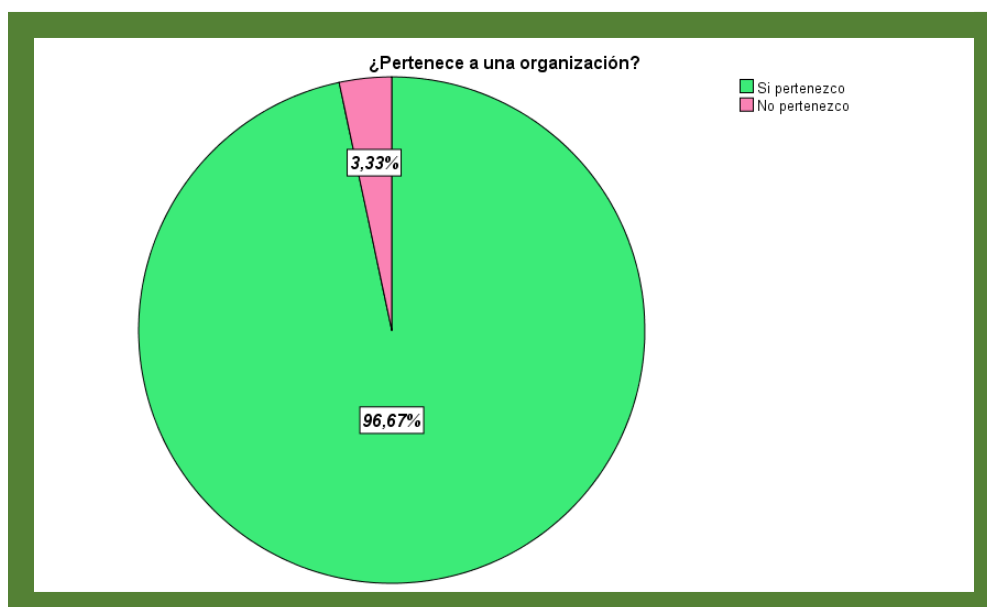
Esta composición refleja una representación relativamente paritaria, lo que contribuye a la diversidad de opiniones y experiencias dentro del proceso participativo.



Pertinencia organizacional

Los resultados evidencian que la gran mayoría de los participantes (96,7%) declara pertenecer a una organización, mientras que solo un 3,3% no lo hace.

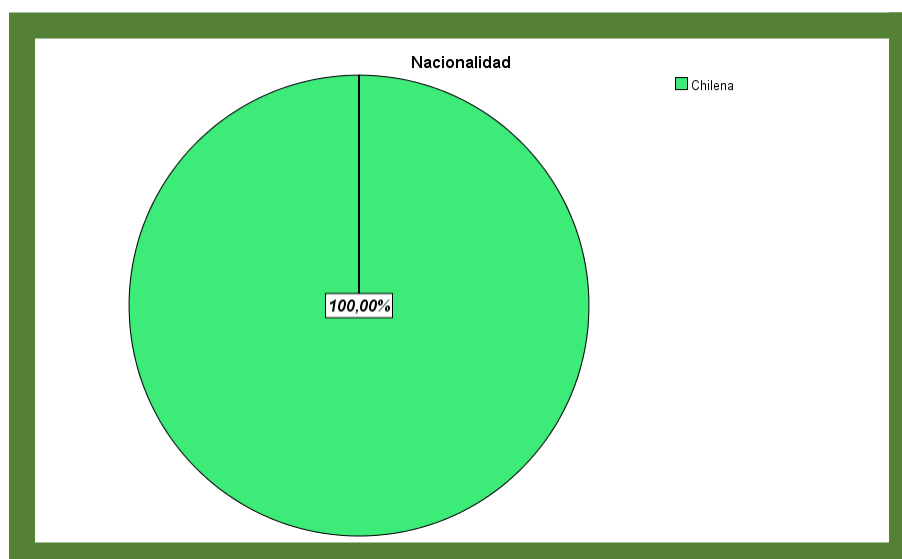
Este alto nivel de afiliación refleja una comunidad con fuerte tejido social y organización activa, lo que favorece la participación sostenida y la representatividad en los procesos de diseño y validación del proyecto. La presencia de las organizaciones territoriales del espacio a intervenir predominantes en esta jornada fue; JJVV Thiers Sur, Los Castaños y Villa Ramberga.



Variable Nacionalidad

La totalidad de los participantes (100%) declara nacionalidad chilena, sin registro de personas extranjeras.

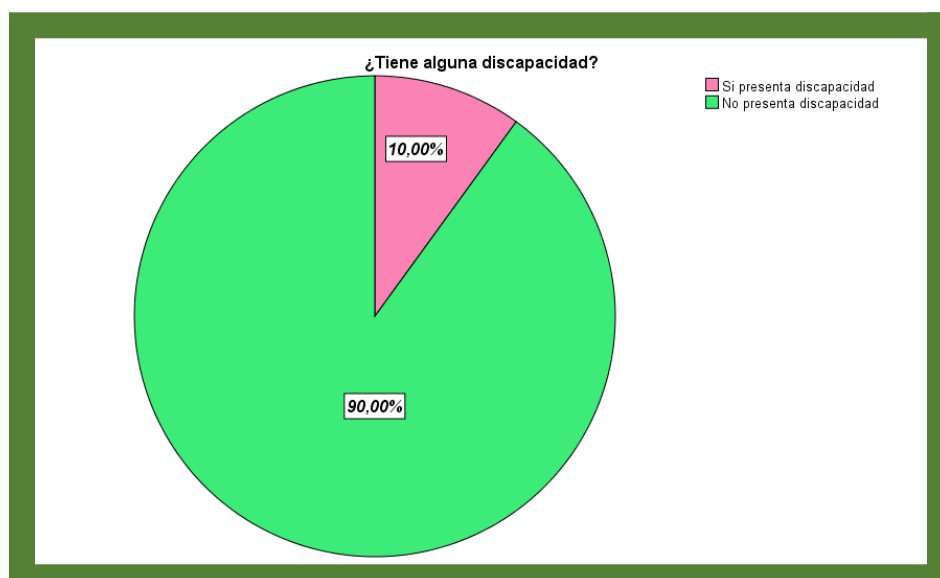
Este resultado evidencia una homogeneidad cultural y territorial dentro del grupo participante, lo que puede facilitar la cohesión social y la toma de decisiones colectivas, pero también sugiere la ausencia de diversidad migrante en el proceso participativo.



Variable discapacidad

El 90% de los participantes no presenta discapacidad, mientras que un 10% declara vivir con alguna condición de discapacidad.

Si bien la participación de personas con discapacidad es menor en proporción, su presencia resulta significativa, pues contribuye a visibilizar la diversidad funcional dentro de la comunidad y la necesidad de considerar criterios de accesibilidad universal en el diseño del espacio público.



4.6.4 Principales Factores de diseño

Para dar inicio a este punto, el arquitecto a cargo refuerza la información explicando a los vecinos que lo que vieron en el video recientemente mostrado, fue el proyecto definitivo, en el cual se recogieron todas las observaciones, ideas y sugerencias que realizaron los vecinos de Padre Las Casas para que estas se transformaron en un diseño y así lograr que sea un proyecto consolidado.

Se les comparte una segunda oportunidad el video presentado, y se va relatando tramo por tramo los distintos factores de diseño incorporados, para luego en el plenario dar respuesta a las consultas realizadas por los asistentes.

Tramo 1

Entre bombero Escobar y Bombero Ibacache

El nuevo diseño transforma un antiguo tramo de escaleras deterioradas en un espacio completamente accesible, seguro e inclusivo. Se incorpora una rampa con pendiente suave y barandas continuas, permitiendo el desplazamiento de personas mayores, con movilidad reducida y facilita el traslado de carros de compras y coches de niños.

Las escaleras laterales complementan el recorrido, organizando el flujo peatonal, mientras que el paisajismo con especies ornamentales y zonas de descanso aporta color, bienestar y encuentro.

En esta zona se incorpora Mobiliario e Iluminación para hacer de este espacio un entorno más seguro y amigable con la comunidad.

En conjunto, mejora la conexión y promueve un entorno urbano más amable y equitativo.



Tramo 2

Entre Bombero Ibacache y Avda. Coñoepan.

En este tramo del Eje Mac-Iver se realizó una renovación integral del área de juegos existente, que presentaba deterioro y un uso restringido. El nuevo diseño amplía y mejora el espacio incorporando equipamientos modernos e inclusivos, tales como juegos infantiles tipo muelle y de sonido, balancines metálicos, mesas de ajedrez y una zona de calistenia accesible, que incluye barras paralelas, anillos y barras bajas pensadas también para personas con discapacidad.

Asimismo, el área cuenta con barreras de protección y elementos de seguridad que delimitan el espacio y garantizan un uso ordenado y seguro.

En conjunto, este diseño promueve un entorno inclusivo, activo y de encuentro comunitario, fortaleciendo la vida barrial y la integración social de los habitantes de la comuna y con especial énfasis en los vecinos que residen en el Eje Mac-Iver.



El sector con mesas de ajedrez y mobiliario recreativo ha sido concebido como un espacio intergeneracional, donde convergen distintas edades y formas de relación social. Esta disposición favorece la convivencia y el vínculo entre generaciones, permitiendo que personas mayores participen en actividades lúdicas o de descanso mientras supervisan a sus nietos o nietas que disfrutan de los juegos infantiles.





Tramo 3

Entre Avda. Coñoepan y Tomás Guevara

Este tramo del Eje Mac-Iver incorpora una zona cubierta de encuentro ciudadano, concebida como un espacio multifuncional que permite tanto el descanso diario como la realización espontánea de actividades comunitarias tales como presentaciones, ferias o actos vecinales.

La tenso-estructura autoportante con tela resistente al uso exterior cumple una doble función: proteger del sol y la lluvia, y generar un lugar cómodo y habitable durante todo el año, favoreciendo la permanencia de las personas en el espacio público.

El diseño considera circulaciones interiores, conectando de manera fluida los distintos sectores del paseo, e incorpora paisajismo por zonas, con áreas verdes que aportan sombra, color y delimitación natural de los recorridos.


El área se equipa con bancas prefabricadas en polímero plástico y madera, basureros de hormigón y acero con tapa de tipo antivandálico, e iluminación peatonal, elementos que en conjunto otorgan seguridad, durabilidad y confort en este tramo del proyecto.



Cubierta: Tenso estructura autoportante con tela resistente al uso exterior.



Basureros: Fabricados de hormigón y acero, anti vandálicos, duraderos y con tapa sobre ellos.



Bancas: Pre fabricadas en polímero plástico y madera.



Tramo 4

Entre Calles Tomás Guevara y Maquehue

Entre calles Tomás Guevara y Calle Maquehue se caracteriza por un recorrido peatonal sinuoso, diseñado para ser más amable y fluido con el desplazamiento de las personas. A lo largo del trayecto se incorporan distintas zonas de áreas verdes, que otorgan frescura, color y una sensación natural al espacio urbano.

El paisajismo está compuesto principalmente por árboles nativos como notros y Pelu-Pelu, especies de baja mantención que aportan identidad local, sombra y equilibrio ambiental en las circulaciones interiores. En las esquinas se destacan pequeños espacios de encuentro, pensados para la conversación y el descanso, reforzando el carácter comunitario del proyecto.

Se mantuvieron los accesos vehiculares directos a las viviendas existentes en todo el tramo del polígono intervenido, resguardando la funcionalidad del entorno.

En el sector de Abastetur, se diseñó una franja peatonal adicional que facilita la circulación segura de las personas. Además, se instalaron bolardos para impedir el ingreso de vehículos a las áreas verdes, protegiendo las superficies plantadas y garantizando la seguridad de peatones.



Tramo 5

Entre Maquehue y Sarmiento

Luminarias: Fabricadas de acero y en color negro, las que permitirán iluminar bien toda la avenida, evitando que existan zonas inseguras para sus habitantes, este modelo de luminaria se incorpora a lo largo de todo el proyecto de diseño y estarán ubicadas cada 10 metros.



Una vez explicadas las decisiones de diseño se da paso para el plenario, donde los vecinos pudieran realizar sus consultas y sugerencias en el esta última etapa del proyecto, las que se presentan a continuación.

4.6.5 Principales preguntas del Plenario

Enrique: Vecino dice que no le queda claro la entrada de su vehículo a su casa.



Consultora: Se identificaron cada uno de los accesos vehiculares y se conectaron desde la calle en una circulación que lleva pavimento y llega hasta la vivienda.

Pastor Moisés: Consulta y manifiesta que siempre ha pedido estacionamientos ya que su Iglesia alberga al menos 150 personas y muchos de ellos tienen vehículo. Actualmente dice que ellos tienen un espacio donde actualmente caben 6 vehículos.



Consultora: Se incorporaron 2 accesos de estacionamiento para la Iglesia.

Sra. Marcia. Con respecto a la consulta del vecino de la Iglesia por lo del espacio para estacionamiento. Comenta que en jornada anterior se conversó la posibilidad de que se corriera el área verde hacia los domicilios y se dejara un borde de Mac-Iver, para que los vehículos pudieran estacionar en este tramo. ¿Se habrá considerado esa conversación?



Consultora: Se entiende que puede ser muy poco el espacio de estacionamiento, pero se debe buscar un equilibrio. Respecto a dejar un borde para que los vehículos se estacionen por calle Mac-Iver, se le comenta que es difícil ya que a futuro hay una idea de propuesta para incorporar una ciclovía, que si bien es cierto no es un proyecto a corto plazo para esa zona, se está dejando una franja de 2.5 Mt² libre. Se refuerza que la idea central de este proyecto, no es llenar de autos, sino que recuperar el espacio público.

Se refuerza que en el caso por ejemplo donde se encuentra Gasco, se está dejando una Bahía de 10 metros para que los camiones se puedan estacionar, ya que se reconoce la existencia de la entrada de camiones en ese lugar.

Sra. Marcia. ¿De qué manera se podría evitar que el área verde se vea perjudicada en esa zona entre Coñoepan y Rosselot?

Consultora: Lo que se incorpora en distintos lugares como por ejemplo Abastesur son muros protegidos.

Ismael Concha: Entre Coñoepan y Rosselot ¿Que se ve ahí?



Consultora: La nueva zona de juegos infantiles, mesas de ajedrez y zonas de calistenia.

Lorena Montero: Se identifica como funcionaria de la Municipalidad y comenta que hará preguntas más técnicas relacionada a riego y mantenimiento.



- Comenta que le gustaría que se precisara más al respecto del mobiliario propuesto, y que el municipio se encuentra desarrollando una propuesta de eco madera de bancas de mejor material, para evitar que se dañen. Manifiesta que ellos solicitan que la propuesta de mobiliario se considere el material propuesto.
- En cuanto a la tensa estructura comenta que tuvieron la mala experiencia en la zona de parque las rocas, y que tuvieron que sacar los toldos porque con el viento se destruyeron. Solicita que se especifique también ese punto.
- Pregunta respecto al tendido eléctrico que se incorporará si está lejos de los árboles.

Consultora: Se comenta que, respecto al tendido eléctrico, está pensado para que no quede cerca de los árboles, a una distancia considerable para evitar problemas una vez que estos crezcan. Se comenta que aún se puede analizar de forma más cautelosa ese punto en esta parte de la propuesta.

En cuanto a la cubierta, se le comenta que se tiene conocimiento respecto a la cubierta que se incorporó en el parque las rocas, y que la propuesta no es la misma. Se le comenta que este en este proyecto se contempla el cálculo más técnico respecto a los problemas que se pudiesen generar con los cambios climáticos, especialmente relacionado a esta estructura. Se indica que se va a analizar de manera más detallada las solicitudes propuestas.

Respecto al mobiliario se comenta que son de polímero de plástico reciclado mezclado con madera, por lo que ese material si está considerado.

En lo relacionado al riego, se indica que se están incorporando cámaras de riego solicitadas por el Municipio al inicio de la consultoría, Son 2 pozos por la distancia que tiene el proyecto, adiona a ello se incorporan cámaras.

Lorena Montero: Consulta:

1. ¿Se considera sombra en la zona de juegos de niños?

2. ¿Hay algún elemento que dé identidad a la comuna de Padre Las Casas?

Consultora: Se indica que se está incorporando árboles que generen sombra, otra alternativa no es viable por temas presupuestarios. Respecto al tema identitario, se le comenta que en las participaciones ciudadanas no fue solicitado por los vecinos, por lo que no está incorporado en la propuesta.

Patricio Marín: Se identifica como supervisor de áreas verdes de la comuna.



1. ¿Se puede hacer una modificación, porque no ve plantas de bajo consumo hídrico?
2. ¿Se podrá incluir plantas que no necesitan tanto riego?

Serviu: Le consulta si a ellos les han compartido desde Secplac las decisiones de proyecto, ya que ha sido con esa unidad quien es la contraparte técnica del municipio, con quienes se ven estos temas más específicos que ellos están planteando en la jornada.

Consultora: Les indica que, para complementar, recuerda que se reunieron al inicio de la consultoría para ver estos temas, pero como estamos en una etapa madura del proyecto y los invita a reunirse nuevamente para analizar en detalle las dudas que ellos plantean.

Patricio Marín: Insiste en la identidad que debe tener el proyecto, comenta que en PLC tienen un logo que está en todas partes como unidad intercultural y que en este proyecto no fue considerado. También indica que no es necesaria una reunión para ver el tema del riego ya que es una problemática país.

Serviu: Les comenta a los funcionarios municipales que este proyecto lo postuló el municipio, y que este proyecto parte desde esa postulación. Se les indica que el municipio es quien postula este proyecto, quienes definen si le quieren dar alguna identidad particular. Esa identidad debía haber salido de la propuesta que postuló el municipio, ya que esa propuesta es la que el Ministerio de desarrollo social aprobó con Resolución y con recursos para poder desarrollar la consultoría. Desde ahí los vecinos aportan al diseño reajustarlo, ya que son ellos los que viven y usan el área a intervenir. La idea del proyecto presentado por el municipio no nació con

una identidad, sino que nació desde la mejora de un espacio público para el bienestar de los vecinos de acuerdo a sus requerimientos.

Sra. Marcia: Manifiesta una respuesta a las personas del municipio y los emplaza comentando que deberían haber venido en otras instancias. Comenta que aseo y ornato generalmente no se aparecen por la zona y que las áreas verdes están abandonadas. Les consulta si ellos se comprometen a cuidar de este espacio y no abandonarlo. Una responsabilidad 50 y 50, ellos como vecinos del sector y el departamento de aseo y ornato en su conjunto.



Responde Consultora: Se le comenta a la vecina, que aún faltan etapas de la consultoría, y parte de lo que se hace es entregar un plan de manejo y mantención del espacio público, el cual es visado y aprobado por el municipio en el Concejo Municipal.

Serviu: Comenta en respuesta a los funcionarios públicos que acá aún falta la etapa final de desarrollo técnico, donde se ven los detalles finales más específicos.

Sra. Marcia: En base a lo expresado por Serviu, indica que justamente la parte más técnica ellos como vecinos no la conocen en detalle, ellos conocen la zona donde viven y su sector y desde ahí aportan al diseño. Les comenta que la parte técnica más detallada deberían hablarlo en otra instancia el municipio en conjunto con la consultoría y Serviu, y que ellos como vecinos no tenían por qué haber oído las preguntas técnicas que hacían. Ellos querían ver los temas que se trabajaron en todos los talleres.

Pablo Campos: ¿Se consideró la modificación del paradero ubicado en Mac- Iver con Tomás Guevara?



David Rosas: Consulta si en ese paradero ubicado en calle Tomás Guevara se le pueda hacer un acceso interior, con el fin de que sea más fácil para los adultos mayores, ya que en esa intersección se produce un atochamiento. Por ejemplo, mover el paradero a la cuadra siguiente.



Consultora: Se les responde a ambos vecinos y se comenta que se debe estudiar la sugerencia del paradero con el tema presupuestario y con la coordinación con el municipio en el departamento de tránsito.

Sra. Marcia: Pregunta si la vecina de la casa contigua a la iglesia tiene entrada compartida de estacionamiento

Consultora: Se le comenta que se va a revisar la inquietud y buscar una solución.

David Rosas: ¿Cómo podemos proteger el paisajismo en esa zona que queda disponible para un eventual proyecto de ciclovía? Ya que los vehículos se suben y no respetan nada.

Consultora: Por temas presupuestarios es complejo incorporar protecciones por toda la avenida.

Jaime Duarte: Gestor territorial, manifiesta que es responsabilidad de todos poder cuidar y proteger este espacio público una vez esté totalmente ejecutado.



Sra. Graciela: ¿De qué material está compuesta la entrada de vehículos considerada? Indica que la zona donde ella vive tiene muchos problemas con el tema de las aguas lluvias al estar sus viviendas bajo el nivel de la calle.



Consultora: Se le comenta que el material a utilizar es hormigón peinado, el cual es texturizado. Se le comenta que en esa zona se está incorporando zonas de encriptación e incorporando vegetación que

Se hace relevante indicar que, durante el desarrollo del plenario, se observó una mayor intervención de parte de los representantes institucionales del Departamento de aseo y ornato del Municipio de Padre Las Casas, quienes realizaron consultas y observaciones de carácter técnico vinculadas a aspectos específicos del proyecto. Esta dinámica generó que la discusión se centrara principalmente en temáticas de orden técnico, limitando parcialmente el espacio para que las y los participantes pudieran expresar sus inquietudes y comentarios sobre los contenidos abordados en los talleres previos y los criterios de diseño que se habían trabajado en todas las instancias participativas realizadas.

Como consecuencia, se registró el retiro anticipado de algunos asistentes, lo que evidenció la necesidad de equilibrar la participación entre los distintos actores en futuras instancias, resguardando la prioridad del diálogo comunitario y la expresión de las percepciones vecinales respecto del diseño.

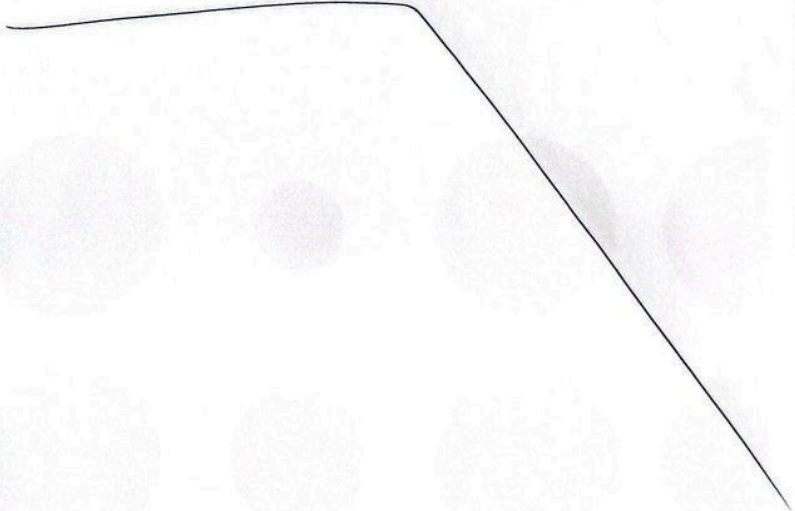
4.6.6 Acta de acuerdos



Fecha: 08-10-2025
Lugar: Salones Iglesia UCB
Hora: 17:30 Horas

ACTA DE ACUERDOS ETAPA N°4, JORNADA DE PARTICIPACIÓN CIUDADANA VALIDACIÓN PROYECTO DEFINITIVO

"MEJORAMIENTO EJE MAC- IVER PADRE LAS CASAS"

- 1- CONSIDERAR MOVER PARADERO DE ESQUINA MAC-IVER CON TOMÁS GUEVARA
 - 2- EVALUAR INCORPORAR MUROS PROTECTORES DE ÁREAS VERDES EN ZONA DE ABASTECER- IGLESIA MISSECH Y GASCO
 3. VERIFICAR ENTRADA DE VEHICULO INDEPENDIENTE DE VIVIENDA ALEDAÑA A IGLESIA MISSECH
 4. CON UN 90% SE DA POR APROBADO EL DISEÑO DEL MEJORAMIENTO DEL EJE MAC-IVER
- 

Listado de Firmas acta de acuerdos



Fecha: 08-10-2025
Lugar: Salones Iglesia UCB
Hora: 17:30 Horas

LISTADO FIRMA ACTA DE ACUERDOS TALLER N°4
"MEJORAMIENTO EJE MAC- IVER PADRE LAS CASAS"

N°	NOMBRE	ORGANIZACIÓN	FIRMA
1	Graciela Cármones Díaz	Junta Vecinos Trivers	Graciela Cármones
2	Enrique Jara Poshita	" " "	Enrique Jara
3	Ruth Hidalgo	Vecinos	Ruth Hidalgo
4	Yanett Aguayo P.	Junta Vecinos Trivers-Su	Yanett Aguayo
5	Juan Basuñu	SSDV Los Orestreiros	Juan Basuñu
6	Cecilia Vellesos	Junta de Vecinos Villa Ramberosa	Cecilia Vellesos
7	Eliot Vellesos G	Junta de Vecinos Villa Ramberosa	Eliot Vellesos
8	Jose Bastias Uribe	AGrupación de Adulto Mayor UCVS	Jose Bastias



Fecha: 08-10-2025
Lugar: Salones Iglesia UCB
Hora: 17:30 Horas

LISTADO FIRMA ACTA DE ACUERDOS TALLER N°4
"MEJORAMIENTO EJE MAC- IVER PADRE LAS CASAS"

N°	NOMBRE	ORGANIZACIÓN	FIRMA
9	David Rosas Astorga	Villa Valdivia los castaños	David Rosas
10	Pablo Campos Gutiérrez	Vecino Villa Valdivia	Pablo Campos
11	Guillermo Reyes Roblete	Vecino MAC IVER	Guillermo Reyes
12	Nelson Espejo Gutiérrez	Vecino	Nelson Espejo
13	Mónica Pizarro Pérez Bastián	agrupación de adulto mayor UCB	Mónica Pizarro
14	Morisson Alarcón	MAC-IVER 1725 Iglesia Misión	Morisson Alarcón
15	Juan Parralino Castro Cifuentes	MAC-IVER 1775. SSU Trín	Juan Parralino
16	Marcia Olarte	MAC-IVER 1715 SSU Trín	Marcia Olarte



Fecha: 08-10-2025
Lugar: Salones Iglesia UCB
Hora: 17:30 Horas

LISTADO FIRMA ACTA DE ACUERDOS TALLER N°4
"MEJORAMIENTO EJE MAC- IVER PADRE LAS CASAS"

N°	NOMBRE	ORGANIZACIÓN	FIRMA
17	Luis Sepúlveda Lago	VILLA ZAMBEZA	Luis Sepúlveda
18	Juana Gabriela Rubilar	Villa Ramberosa	Juana Gabriela
19	Marta Eugenia Guerrero	SSDV Trivers Sur N°34	Marta Eugenia
20	Marta Recalde Collipa	SSDV Trivers Sur N°34	Marta Recalde
21	Mario Ovespmit	SSDV Trivers Sur	Mario Ovespmit

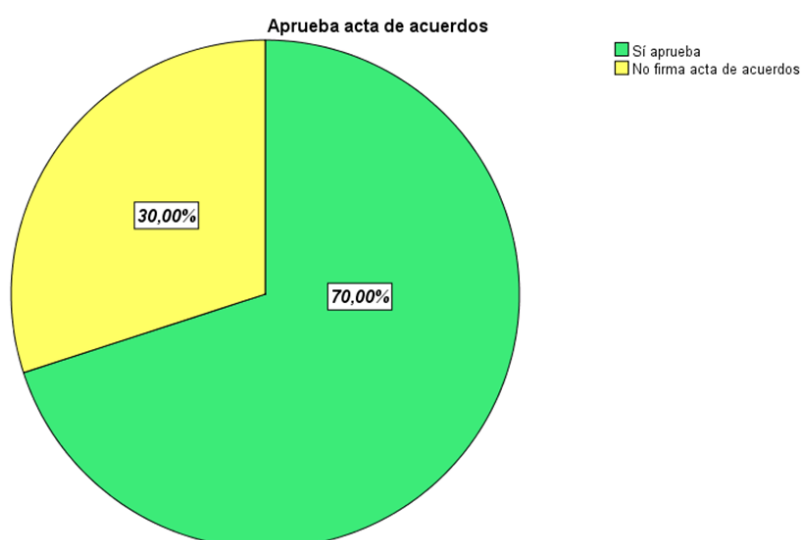
4.6.7 Análisis acta de acuerdos

El resultado del acta de acuerdos de esta última jornada participativa refleja una alta aprobación del proceso participativo, con un 70% de los asistentes firmando el acta, lo que demuestra una valoración positiva y consenso general respecto al proyecto presentado. Este resultado confirma que la mayoría de los participantes reconoció que los acuerdos alcanzados representan fielmente las decisiones colectivas y el trabajo desarrollado durante las jornadas previas.

El 30% restante corresponde a personas que se retiraron antes del cierre de la jornada, por lo que su no firma no implica desacuerdo, sino una situación de ausencia al momento de la formalización. Desde la perspectiva del trabajo social, este resultado reafirma la legitimidad y aceptación del proceso, destacando la participación efectiva y el compromiso comunitario con la validación del proyecto.

Aprueba acta de acuerdos

		Frecuencia	Porcentaje	Porcentaje válido	Porcentaje acumulado
Válido	Sí aprueba	21	70,0	70,0	70,0
	No firma acta de acuerdos	9	30,0	30,0	100,0
	Total	30	100,0	100,0	



4.6.8 Cuadro comparativo organizaciones Invitadas

CUADRO COMPARATIVO ORGANIZACIONES INVITADAS								
N°	ORGANIZACIÓN	REPRESENTANTES	CARGO	PARTICIPA DE TALLER 1 y RECORRIDO EXPLORATORIO 10-12-2024	PARTICIPA DE TALLER N°3 DE CO DISEÑO 22/01/2025	TALLER NNA 06/06/2024	TALLER COMPLEMENTARIO 29-04-2025	TALLER N°4 VALIDACIÓN PROYECTO DEFINITIVO
1	Agrupación adulto mayor Bonanza	Eliana Riquelme	Presidenta	X	X			
2	Agrupación adulto mayor Ictus	Maria Pérez	Presidenta		X			X
3	Agrupación Chile Lindo	Amelia Baier	Presidenta					
4	Almacén la Abuela Mochi	Mario Hernandez Rocha	Vecino					
5	Asociación de Fútbol Amateur de PLC	Francisco Gonzalez	Presidente					
6	Capilla Nuestra señora del Franco (Francisco Peralta Párroco)	Isabel Painen	Secretaria					
7	Capilla Nuestra señora del Franco (Francisco Peralta Párroco)	Francisco Peralta	Párroco					
8	Club de adulto mayor Santa Marta	Cristina Jara	Presidenta					
9	Club de leones Plc y Vecino calle Mac- iver	Segundo Jara Poblete	Vecino					
10	Comité de adelanto Ramberga	Pedro Chandía	Presidente	X				
11	Comité de desarrollo	José Cifuentes	Dirigente				X	
12	Confeciones Milano	José Salazar Alderete	Dueño					
13	Cosoc	Amelia Baier	Representante					
14	Cosoc Serviu	Eliana Riquelme	Representante	X	X			
15	El viejo mundo local comercial	Ana Quilodran	Trabajadora					
16	Escuela San Rafael Arcangel	Ruth Soto Jaramillo	Trabajadora social			X		
17	Feria Mac- iver el alto	Orfelina Cavuipi Paineipi	Presidenta	X	X			
18	Feria Mac- iver el alto	Verónica Urrutia Soto	Socia	X	X			
19	Feria Mac- iver el alto	Sonia Quiñehual Huircan	Tesorera	X	X		X	
20	Feria Mac- iver el alto	Sandra Curiqueo Melivilu	Secretaria	X	X		X	
21	Grupo de Natación Nadadoras audaces	Marcia Olate Manriquez	Presidenta	X	X		X	X
22	Comercial Abastetur	Natividad Guzman	Obispo					X
23	Iglesia Misión de la iglesia del señor	Moises Alarcón	Pastor	X	X		X	X
24	Iglesia Misión de la iglesia del señor	Luis Díaz	Vecino	X				
25	Iglesia Misión de la iglesia del señor	Alexis Cañiqueo	Vecino	X			X	
26	Iglesia Misión de la iglesia del señor	Guillermo Zambrano	Vecino	X				
27	Iglesia Misión de la iglesia del señor	Oswaldo Balboa	Miembro Iglesia		X		X	
28	Iglesia Unión Centros Bíblicos de PLC	José Mardones Johnson	Pastor	X	X		X	
29	JVVV Barrio Cautín	David Espinoza	Presidente				X	
30	JVVV El Mirador	Francisco Huehuentru	Presidente					
31	JVVV Huichahue sur	Nadia Bobabdilla	Vecina				X	
32	JVVV Las Azaleas	Nelson Ruiz	Presidente					
33	JVVV Lomas de Huiran I	Esteban Lineros	Representante	X				
34	JVVV Lomas de Huiran II	Rosa Hernandez	Presidenta					
35	JVVV Los Castaños	David Rosas	Delegado	X	X		X	X
36	JVVV Los Castaños	Juan Guzman	Vecino	X	X			X
37	JVVV Los Castaños	Orfelina Medina	Vecino	X				
38	JVVV Los Castaños	Ana Oswal	Presidenta		X			
39	JVVV Los Castaños	Pablo Campos	Vecino	X	X			
40	JVVV Nueva Republica	Rosa Becerra	Presidenta					X
41	JVVV Pablo Neruda	Liliana Gonzalez	Presidenta	X			X	
42	JVVV Pablo Neruda	Angélica Aíno	Vecino	X				
43	JVVV Padre Alberto Hurtado	Maria Pérez	Dirigente		X			X
44	JVVV Padre Alberto Hurtado	Bernardo Urrutia	Vecino				X	
45	JVVV Padre Bernabe	Matísol Recondo	Presidenta					
46	JVVV Thiers Sur	Eliana Riquelme	Presidenta	X	X			
47	JVVV Thiers Sur	Fresia Cifuentes	Vecina	X	X		X	
48	JVVV Thiers sur	Gladys Lillo	Secretaria		x		X	
49	JVVV Thiers sur	Jose Vilches	Vecino		X			
50	JVVV Thiers sur	Ismael Concha Torres	Vecino		X			X

51	JJVV Thiers sur	M. Graciela Cifuentes	Vecino		X		X	X
52	JJVV Thiers sur	Nelson Vasquez	Vecino		X			
53	JJVV Thiers sur	Sergio Arzola	Vecino		X			
54	JJVV Thiers sur	Juan Patricio Castro	Vecino		X			X
55	JJVV Thiers sur	Agustín Navarrete	Vecino		X			
56	JJVV Thiers sur	Juan Pincheira	Vecino		X			
57	JJVV Thiers sur	Ana Vega	Vecina		X		X	X
58	JJVV Thiers sur	Rosa Aicaman	Vecina		X			
59	JJVV Thiers sur	Iveth Aguayo	Vecina		X			X
60	JJVV Thiers sur	Maria Licanqueo	Vecina		X		X	
61	JJVV Thiers sur	Yerri Quijón	Vecina		X			
62	JJVV Thiers sur	Maria Neculman	Vecina		X			
63	JJVV Thiers sur	Silvia Care s Venegas	Vecina	X				
64	JJVV Thiers sur	Alberto Kliebs	Vecino	X				
65	JJVV Thiers sur	Jeanette Arias	Vecina	X				
66	JJVV Thiers sur - Taller laboral Mudeco	Maria Cifuentes Muñoz	Vecina					X
67	JJVV Villa Ramberga	José Jofré	Presidente					
68	JJVV Villa Ramberga	Della Sepúlveda	Secretaría		X			
69	JJVV Villa Ramberga	Juana Gajardo Rubilar	Vecina	X	X		X	X
70	Gasco Mac Iver	Mario Queupumil	Vecino		X		X	X
71	JJVV Villa Ramberga	Robert Muñoz	Vecino		X		X	
72	JJVV Villa Ramberga	Mayefly Herrera	Vecina		X			
73	JJVV Villa Ramberga	Elliott Vallejos	Vecina		X			X
74	JJVV Villa Ramberga	Cecilia Albarrán	Vecina				X	
75	Mini mercado Ginna	Rocio Vidal Sepúlveda	Dueña					
76	Minimarket y distribuidora de gas Frente estadio	Nadia Navarrete Andrades	Vecina					
77	Minimarket Frente Feria el alto	Gladys Campos Cabrera	Vecino					
78	Nigiri Sushi	Alvaro Jara Hernandez	Dueño y socio					
79	Peluquería	Elena Colfiri Millaguir	Peluquera					
80	Población Libertad	Miriam Valdevenito	Vecina		X			
81	Población Valdivia	Juana Burgos	Vecina		X			
82	Población Valdivia	Cecilia Astorga	Vecina		X			
83	Provisiones y Botillería don Tito	Orlando Navarro	Dueño					
84	Supermercado ATR	Claudia Brevi Leal	Vecina					
85	Taller laboral Mudeco	Eliana Riquelme	Presidenta	X	X			
86	Taller laboral Mudeco	Juana Gajardo Rubilar	Socia	X	X		X	X
87	Tapicería Mac - Iver	Wilson Parada Torres	Vecino					
88	Unión Comunal de Adulto Mayor Rural	Sara Reffers	Presidenta					
89	Unión Comunal de Adulto Mayor Urbano	Amelia Baier	Presidenta					
90	Unión Comunal de Juntas de Vecinos de PLC	Jenny Salas	Secretaría					
91	Unión Comunal de Juntas Vecinales de PLC	Sonia Curipan	Presidenta					
92	Vecina calle Mac- Iver	Guadalupe Bilbao Arias	Vecina		X			
93	Vecina calle Mac- Iver	Cecilia Manriquez Valenzuela	Vecino	X				
94	Vecina Calle Mac- Iver	Marcia Olate Manriquez	Vecina	X	X		X	X
95	Vecina calle Mac- Iver- Ex alcaldesa de Plc	Rosa Oyarzún Guíñez	Vecina					
96	Vecina Mac- Iver	Ingrid Reyes Poblete	Vecina		X			X
97	Vecina Mac- Iver	Violeta Martín Martín	Vecina		X			
98	Vecino calle Mac- Iver	Sergio Mora	Vecino	X	X			
99	Vecino calle Mac- Iver	Roberto Moncada Garcia	Vecino		X		X	
100	Vecino calle Mac- Iver	Mario Queupumil	Vecino				X	X
101	Vecino calle Mac- Iver	Manuel Pérez	Vecino		X		X	X
102	Vecino calle Mac- Iver	Elsa Vidal	Vecino	X	X			
103	Vecino calle Mac- Iver	Ima Ramirez	Vecino	X				
104	Vecino calle Mac- Iver	Cecilia Gladys Vallejos Garces	Vecino		X			X
105	Vecino del Sector	Enrique Jara	Vecino	X			X	X

4.6.9 Análisis cuadro comparativo

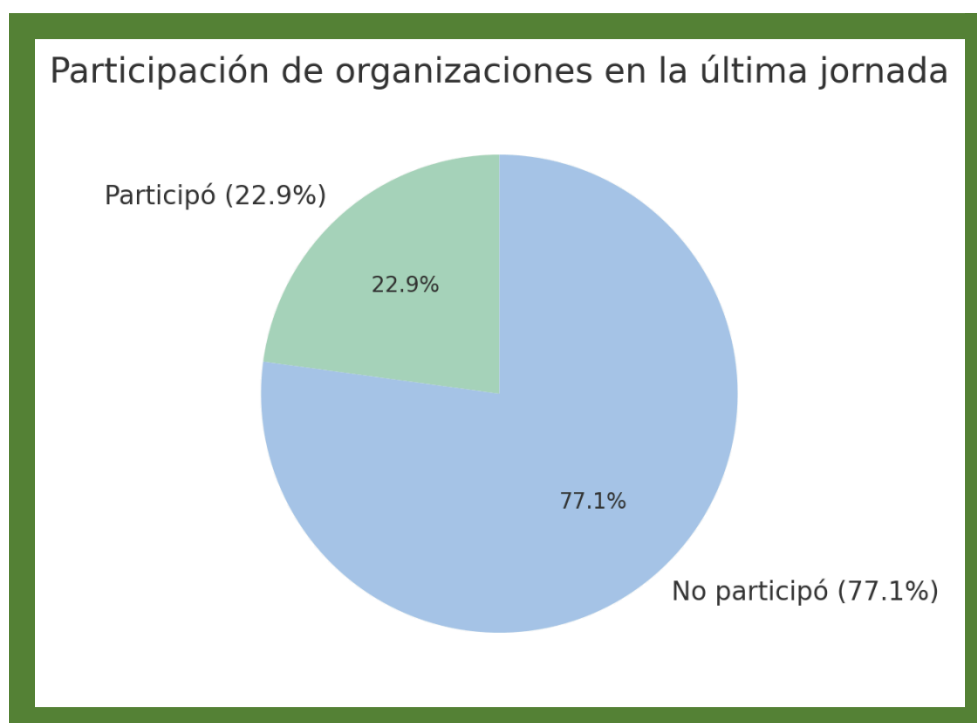
Durante el desarrollo de todas las etapas de la consultoría se mantuvo contacto permanente con diversos dirigentes de organizaciones funcionales y territoriales de la comuna, incentivándolos a participar activamente en el proceso.

La convocatoria se realizó mediante llamados telefónicos, visitas puerta a puerta, difusión en redes sociales, WhatsApp de dirigentes de diversas organizaciones, afiches pegados en puntos estratégicos del polígono y avisos radiales, destacando la importancia de contar con la representación formal de un integrante de la directiva o, en su defecto, con la asistencia de al menos dos socios por organización.

En la jornada correspondiente al taller de validación del proyecto definitivo, se convocó nuevamente a los actores del territorio, incluyendo dirigentes y vecinos del área de intervención. Si bien se registró una presencia activa de representantes de las tres juntas de vecinos y de sectores cercanos al polígono como Población Valdivia, Población Libertad, Junta de Vecinos Thiers Sur, Los Castaños y Villa Ramberga, la participación formal de organizaciones funcionales y territoriales alcanzó un 22,9 %, mientras que el 71,1 % no asistió o no se mantuvo durante el

desarrollo de la jornada. Otros Ausentes dentro de esta jornada, fueron los integrantes de la Feria el alto, quienes manifestaron en visita realizada en terreno que no participarían más ya que a ellos no se les consideró su petición de diseñar un espacio techado y cerrado para seguir vendiendo sus productos. Por lo que, algunos no quisieron firmar la lista de entrega de invitaciones que se les entregó para este taller de validación.

El gráfico que se presenta a continuación sintetiza visualmente la proporción de organizaciones participantes y no participantes en la jornada de validación del proyecto definitivo, evidenciando los desafíos que aún persisten para fortalecer la continuidad de la participación en este tipo de iniciativas territoriales.



4.7 Encuesta de validación del proyecto.

Con el objetivo de validar el proyecto y los requerimientos relacionados con el diseño del "Diseño Mejoramiento Eje Mac- Iver, Padre Las Casas", se aplicó una encuesta semiestructurada con enfoque cuantitativo y cualitativo, de carácter descriptivo, dirigida a los vecinos y usuarios de este espacio público que participaron en el Taller N°4 de validación del proyecto.

La encuesta está conformada por preguntas que incluyen variables demográficas y de estudio, enfocadas en la aprobación del diseño definitivo y los procesos de participación ciudadana, así como también la detección y priorización de necesidades, entre otras. Es importante destacar que esta herramienta de recolección de información tiene como propósito validar el diseño definitivo y el trabajo realizado con la comunidad en todas las etapas del diseño.

A continuación, se presentan los resultados del instrumento de validación correspondiente al proceso consultivo realizado durante el desarrollo del proyecto de diseño. El total de respuestas válidas obtenidas en esta encuesta fue de 30.

Para la validez y confiabilidad de los resultados, se utiliza el programa estadístico para las ciencias sociales, SPSS. Los resultados obtenidos se presentan a través de Tablas de Frecuencia y gráficos circulares.

Frecuencias

Estadísticos										
		Edad	Género	¿Pertenece a una Organización ?	¿Tiene alguna discapacidad ?	¿ Pertenece a algún pueblo originario?	¿Aprueba en general el proyecto presentado?	¿Cómo evalúa en general el proyecto presentado?	¿El diseño planteado, responde en su mayoría a las necesidades planteadas por la comunidad?	¿ Cómo califica la experiencia de las jornadas de participación ciudadana realizadas durante todo el proyecto?
N	Válido	30	30	30	30	30	30	30	30	30
	Perdidos	0	0	0	0	0	0	0	0	0

Difusión del evento	Lugar de reunión	Claridad en la información entregada	Métodos utilizados para escuchar la opinión ciudadana	Dinamismo e incentivo a la participación	Creatividad para desarrollar las actividades	Cóctel o Coffe
30	30	30	30	30	30	30
0	0	0	0	0	0	0



Págo 0001

Fecha: 09 de octubre de 2025
Lugar: Salinas Urdan UCB

**ENCUESTA VALIDACIÓN DEL PROYECTO Y
EVALUACIÓN DEL PROCESO DE PARTICIPACIÓN CIUDADANA
DISEÑO "MEJORAMIENTO EJE MAC IVER PADRE LAS CASAS"**

Con la finalidad de validar el diseño definitivo del proyecto "MEJORAMIENTO EJE MAC IVER", y conocer su experiencia en cada una de las jornadas de participación ciudadana realizadas, le invitamos a responder las siguientes preguntas.

Organización a la que pertenece

EDAD

GÉNERO

MARQUE CON UNA X LA ALTERNATIVA QUE CORRESPONDA

	SÍ	NO	INDICAR CUAL
¿TIENE ALGUNA DISCAPACIDAD?	<input type="checkbox"/>	<input type="checkbox"/>	<input type="checkbox"/>
¿PERTENECE A ALGÚN PUEBLO ORIGINARIO?	<input type="checkbox"/>	<input type="checkbox"/>	<input type="checkbox"/>

En todas las jornadas de participación ciudadana realizadas con los vecinos de Padre Las Casas, se presentaron y describieron diversas soluciones para este espacio público y se llegó a varios acuerdos con la comunidad, los que se transformaron en los criterios de diseño que presentamos recientemente en el video de taller de validación del proyecto.

Basado en la presentación que usted acaba de visualizar, le invitamos a responder y validar el proyecto "Mejoramiento Eje Mac- Iver Padre Las Casas"

1- ¿APRUEBA EN GENERAL EL PROYECTO PRESENTADO?

SÍ apruebo

NO Apruebo

Si su respuesta es NO, indique porque no aprueba el proyecto

2- ¿CÓMO EVALÚA EN GENERAL EL PROYECTO PRESENTADO? Marque con una X la alternativa que más le parezca.

Excelente Bueno Regular Malo Insuficiente

3- El diseño planteado por el equipo consultor ¿RESPONDE EN SU MAYORÍA A LAS NECESIDADES PLANTEADAS POR LA COMUNIDAD REALIZADAS DURANTE TODO EL PROCESO DE DISEÑO? Marque con una X la alternativa que mejor le parezca.

Muy de acuerdo De acuerdo En desacuerdo Muy en desacuerdo

Con la finalidad de evaluar todo el proceso de participación ciudadana realizado durante las distintas etapas del proyecto de Diseño, le invitamos a dar respuesta a las siguientes preguntas.



Págo 0001

4- ¿PARTICIPÓ DE ALGUNO DE LOS TALLERES DE PARTICIPACIÓN CIUDADANAS AQUÍ MENCIONADAS?

MARQUE CON UNA X EN CUALES PARTICIPÓ. (Puede marcar más de una alternativa)

TALLERES DE PARTICIPACIÓN CIUDADANA REALIZADOS	SÍ PARTICIPÉ	NO PARTICIPÉ
Recorrido exploratorio realizado el 12 de junio de junio de 2024 a las 15:30 horas en salones Iglesia UCB	<input type="checkbox"/>	<input type="checkbox"/>
Taller 1 realizado el 12 de junio de 2024 a las 16:30 horas en salones Iglesia UCB 17:30 Horas	<input type="checkbox"/>	<input type="checkbox"/>
Taller 2 con Niños, Niñas y adolescentes Realizado el 06 de junio de 2024 a las 14:30 Horas Escuela San Rafael Arcángel	<input type="checkbox"/>	<input type="checkbox"/>
Taller 3 Anteproyecto de Diseño Realizado el 22 de enero de 2025 a las 15:30 horas en salones Iglesia UCB	<input type="checkbox"/>	<input type="checkbox"/>
Taller complementario Etapa 3, realizado el 29 de abril de 2025 a las 15:30 horas en salones Iglesia UCB	<input type="checkbox"/>	<input type="checkbox"/>
Es primera vez que participo en un taller del proyecto.	<input type="checkbox"/>	<input type="checkbox"/>

5- ¿CÓMO CALIFICA LA EXPERIENCIA DE LAS JORNADAS DE PARTICIPACIÓN CIUDADANA REALIZADAS DURANTE TODO EL PROYECTO? Marque con una X la alternativa que más le parezca

Excelente Bueno Regular Malo Insuficiente

6- ¿CÓMO CALIFICA LAS SIGUIENTES CUALIDADES DE LA JORNADA DE PARTICIPACIÓN CIUDADANA? MARQUE CON UNA X LA CASILLA CON LA NOTA QUE USTED NOS PONDRÍA

CUALIDADES PARTICIPACIÓN CIUDADANA	CALIFICACIÓN/NOTAS						
	1 Muy malo	2	3	4	5	6	7 Muy bueno
Difusión del evento	<input type="checkbox"/>	<input type="checkbox"/>	<input type="checkbox"/>	<input type="checkbox"/>	<input type="checkbox"/>	<input type="checkbox"/>	<input type="checkbox"/>
Lugar de Reunión	<input type="checkbox"/>	<input type="checkbox"/>	<input type="checkbox"/>	<input type="checkbox"/>	<input type="checkbox"/>	<input type="checkbox"/>	<input type="checkbox"/>
Claridad de la información entregada	<input type="checkbox"/>	<input type="checkbox"/>	<input type="checkbox"/>	<input type="checkbox"/>	<input type="checkbox"/>	<input type="checkbox"/>	<input type="checkbox"/>
Métodos utilizados para escuchar la opinión ciudadana	<input type="checkbox"/>	<input type="checkbox"/>	<input type="checkbox"/>	<input type="checkbox"/>	<input type="checkbox"/>	<input type="checkbox"/>	<input type="checkbox"/>
Dinamismo e incentivo a la participación	<input type="checkbox"/>	<input type="checkbox"/>	<input type="checkbox"/>	<input type="checkbox"/>	<input type="checkbox"/>	<input type="checkbox"/>	<input type="checkbox"/>
Creatividad para desarrollar las actividades	<input type="checkbox"/>	<input type="checkbox"/>	<input type="checkbox"/>	<input type="checkbox"/>	<input type="checkbox"/>	<input type="checkbox"/>	<input type="checkbox"/>
Cóctel o Coffe	<input type="checkbox"/>	<input type="checkbox"/>	<input type="checkbox"/>	<input type="checkbox"/>	<input type="checkbox"/>	<input type="checkbox"/>	<input type="checkbox"/>

SI TIENE ALGÚN COMENTARIO ADICIONAL, ESCRÍBALO AQUÍ

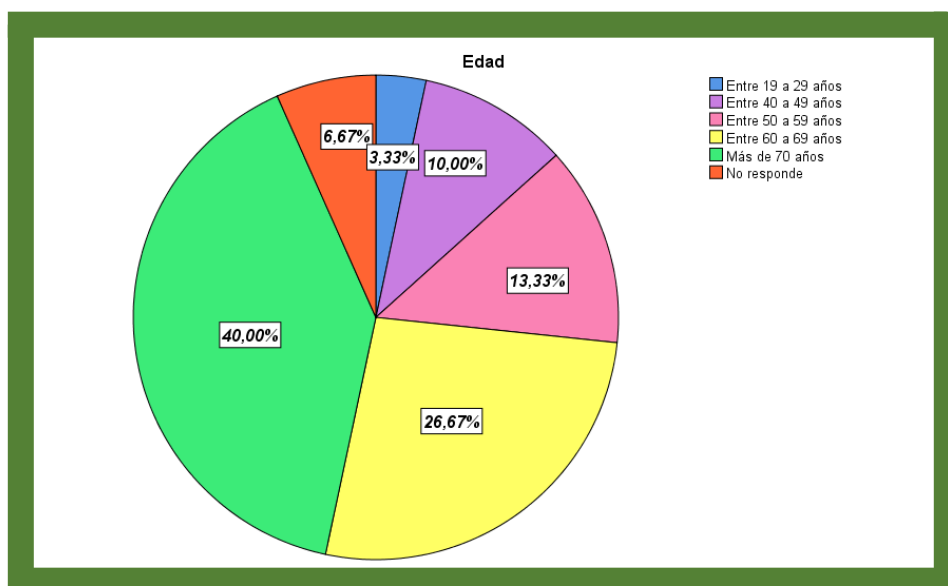
4.7.1 Caracterización socio demográfica de los encuestados

Variable edad.

El gráfico presentados nos muestra una distribución etaria con una mayor concentración de personas mayores de 60 años, quienes representan un 66,7% del total (40% mayores de 70 años y 26,7% entre 60 y 69 años).

Los adultos medios (40 a 59 años) corresponden al 23,3%, mientras que la participación de jóvenes menores de 40 años alcanza solo un 6,6%.

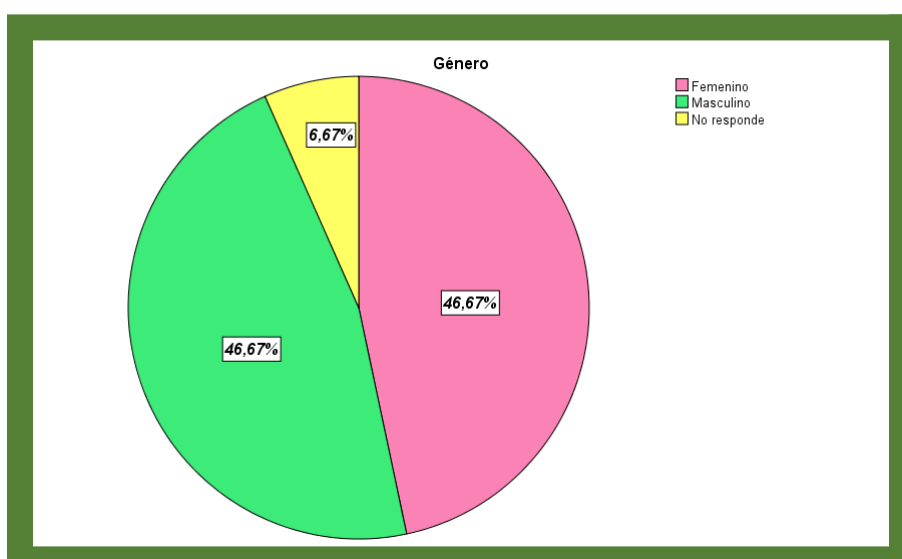
Esta tendencia refleja una alta participación de adultos mayores, grupo que históricamente muestra mayor arraigo barrial y compromiso con los procesos comunitarios, siendo actores clave en la validación y proyección del proyecto.



Variable Género

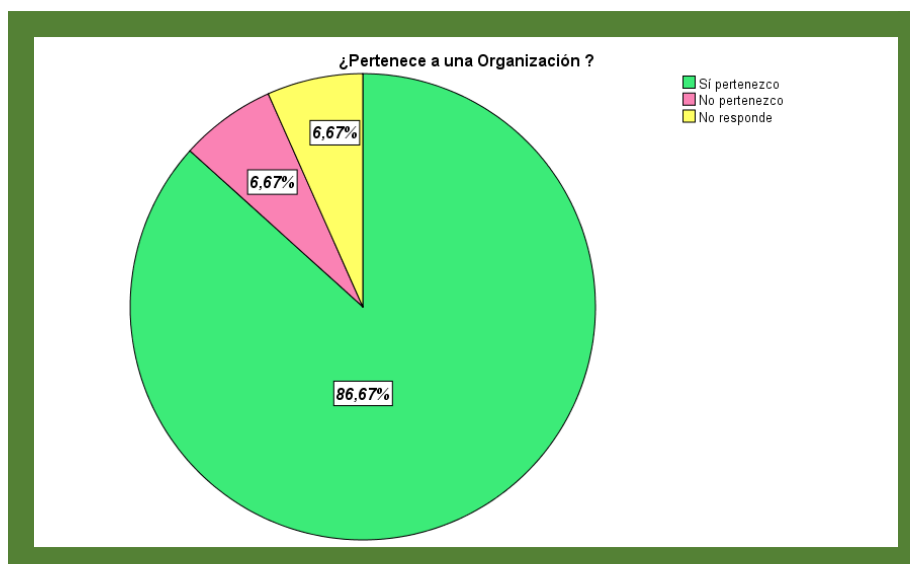
La distribución por género muestra una participación equitativa entre mujeres y hombres, ambos con un 46,7%, mientras que un 6,7% de los asistentes no respondió esta pregunta. Esta paridad evidencia un equilibrio en la representación de género dentro del proceso participativo, lo que contribuye a un diálogo más inclusivo y con diversidad de perspectivas.

El equilibrio observado también refuerza la incorporación del enfoque de género en las dinámicas de participación ciudadana y en la toma de decisiones colectivas.



Pertenencia Organizacional

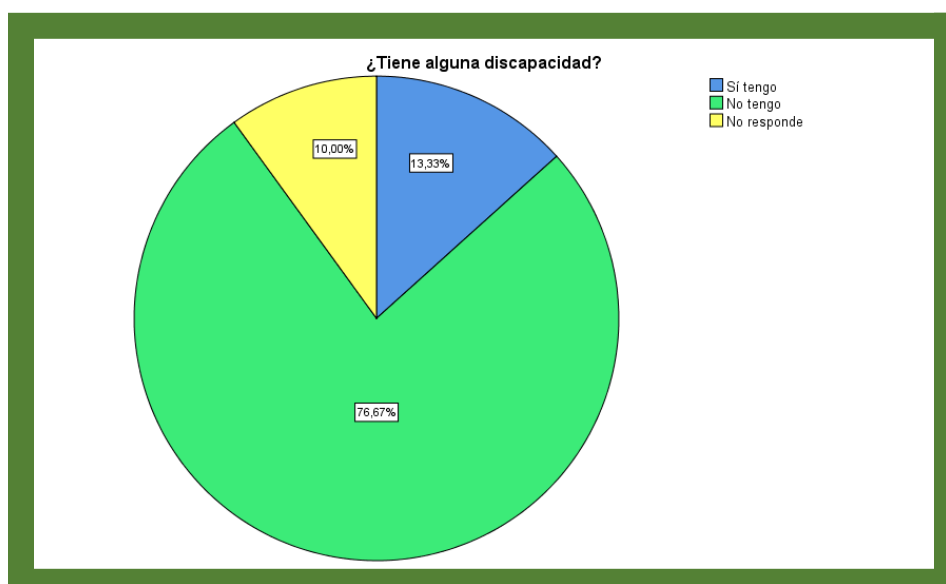
El 86,7% de los participantes declara pertenecer a alguna organización social o comunitaria, mientras que un 6,7% no participa en ninguna y un porcentaje igual no respondió. Este resultado muestra una alta vinculación organizacional, sobre todo en las Organizaciones territoriales que se encuentran dentro del polígono de intervención, quienes tuvieron una participación activa durante todo el proceso participativo, reflejando un tejido social activo y articulado en el territorio, lo cual favorece la representatividad y la legitimidad del proceso participativo.



Variable Discapacidad

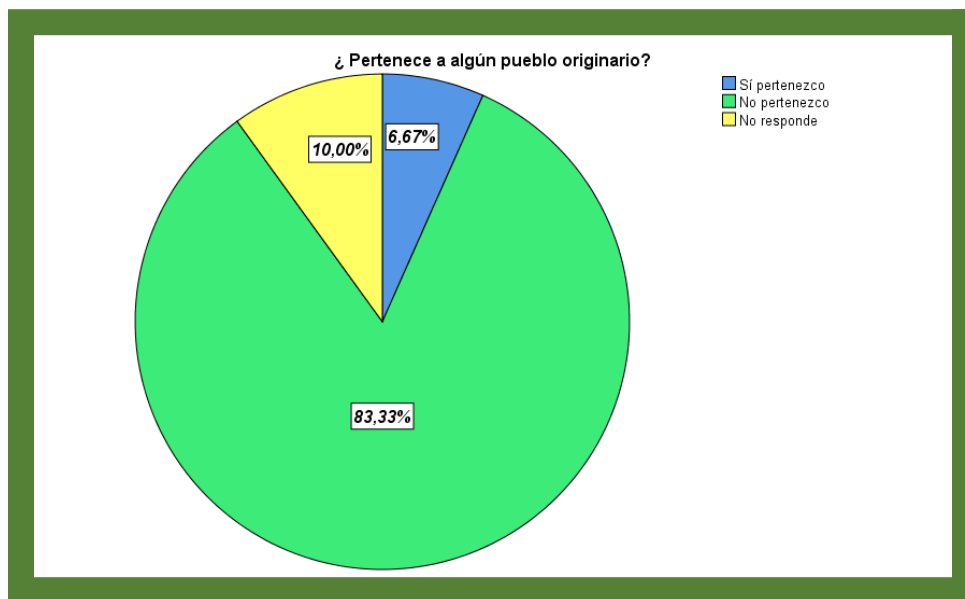
En lo relativo a esta variable, el 76,7% de los participantes declara no presentar discapacidad, mientras que un 13,3% indica tener alguna condición de discapacidad y un 10% no respondió.

Aunque la mayoría no presenta discapacidad, la presencia de un grupo minoritario con esta condición es relevante para el enfoque inclusivo del proyecto, ya que visibiliza la necesidad de incorporar criterios de accesibilidad universal y diseño inclusivo en la propuesta final.



Variable Pueblo originario

El 83,3% de los participantes declara no pertenecer a ningún pueblo originario, mientras que un 6,7% sí se identifica con alguno, pueblo Mapuche, y un 10% no respondió. Aunque la proporción de personas pertenecientes a pueblos originarios es baja, su presencia en el proceso participativo visibiliza la diversidad cultural del territorio

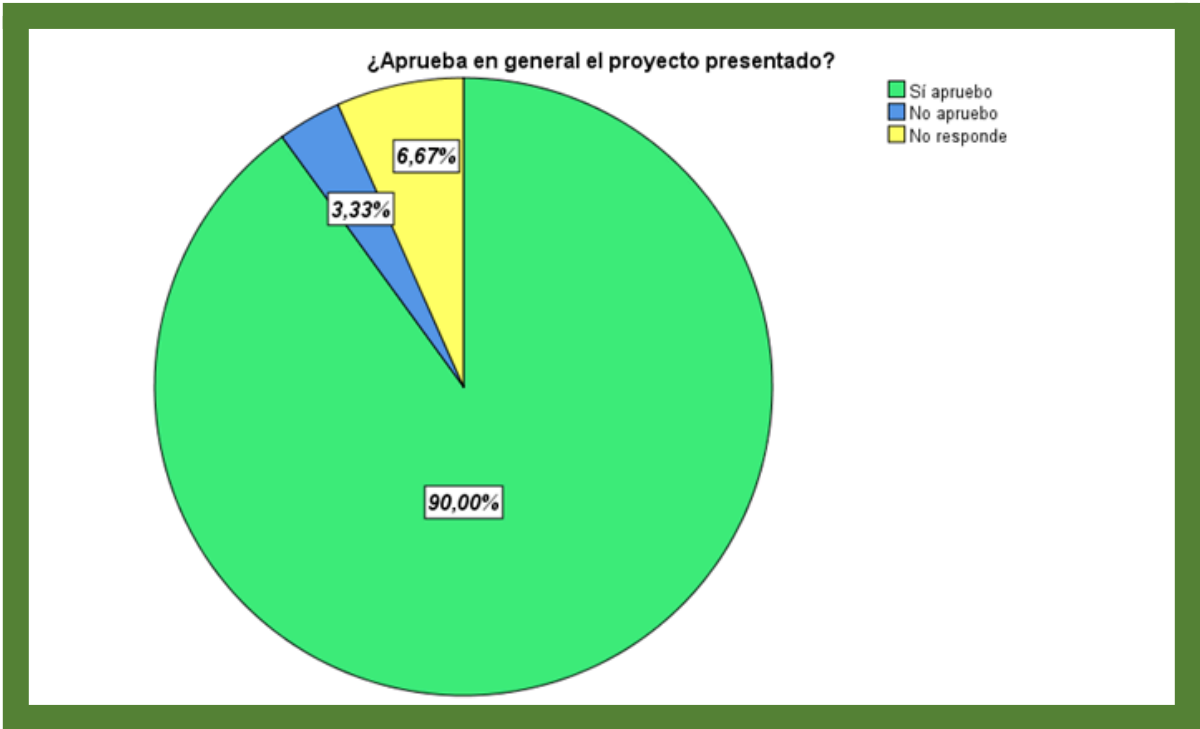


4.7.2 Aprobación del proyecto definitivo

De acuerdo a los resultados obtenidos en el taller de validación del proyecto recientemente realizado, de los 30 asistentes a la actividad, **El 90% de los participantes manifiesta aprobar el proyecto presentado**, mientras que un 3,3% no lo aprueba y un 6,7%, 2 personas no dieron respuesta al instrumento aplicado y lo entregaron en blanco.

Esta tendencia evidencia un alto nivel de conformidad y respaldo ciudadano hacia la propuesta final, lo que refleja una valoración positiva del proceso participativo y de las soluciones de diseño incorporadas.

El resultado confirma la legitimidad social del proyecto y su coherencia con las expectativas comunitarias levantadas en las etapas previas de diagnóstico y diseño.



En la misma pregunta, se solicitó a las personas que rechazaron el proyecto que indicaran el motivo de su desacuerdo. A continuación, se presentan los resultados descritos por los propios usuarios, con el fin de proporcionar mayor transparencia y facilitar la comprensión del lector respecto a las razones de su desaprobación.

Folio 0016

Fecha: 08 de octubre de 2025
Lugar: Salones Iglesia UCB

**ENCUESTA VALIDACIÓN DEL PROYECTO Y
EVALUACIÓN DEL PROCESO DE PARTICIPACIÓN CIUDADANA
DISEÑO "MEJORAMIENTO EJE MAC IVER PADRE LAS CASAS"**

Con la finalidad de validar el diseño definitivo del proyecto "MEJORAMIENTO EJE MAC IVER", y conocer su experiencia en cada una de las jornadas de participación ciudadana realizadas, le invitamos a responder las siguientes preguntas.

Organización a la que pertenece	Comercializadora Abastecur		
EDAD	30		
GÉNERO	Femenino		
MARQUE CON UNA X LA ALTERNATIVA QUE CORRESPONDA	SÍ	NO	INDICAR CUAL
¿TIENE ALGUNA DISCAPACIDAD?	<input type="checkbox"/>	<input checked="" type="checkbox"/>	
¿PERTENECE A ALGÚN PUEBLO ORIGINARIO?	<input type="checkbox"/>	<input checked="" type="checkbox"/>	

En todas las jornadas de participación ciudadana realizadas con los vecinos de Padre Las Casas, se presentaron y describieron diversas soluciones para este espacio público y se llegó a varios acuerdos con la comunidad, los que se transformaron en los criterios de diseño que presentamos recientemente en el video de taller de validación del proyecto.

Basado en la presentación que usted acaba de visualizar, le invitamos a responder y validar el proyecto "Mejoramiento Eje Mac- Iver Padre Las Casas"

1- ¿APRUEBA EN GENERAL EL PROYECTO PRESENTADO?

SÍ apruebo

NO Apruebo

Si su respuesta es NO, indique porque no aprueba el proyecto

Rechaza por tici par.
Folio 0031

Fecha: 08 de octubre de 2025
Lugar: Salones Iglesia UCB

**ENCUESTA VALIDACIÓN DEL PROYECTO Y
EVALUACIÓN DEL PROCESO DE PARTICIPACIÓN CIUDADANA
DISEÑO "MEJORAMIENTO EJE MAC IVER PADRE LAS CASAS"**

Con la finalidad de validar el diseño definitivo del proyecto "MEJORAMIENTO EJE MAC IVER", y conocer su experiencia en cada una de las jornadas de participación ciudadana realizadas, le invitamos a responder las siguientes preguntas.

Organización a la que pertenece	
---------------------------------	--

Se hace relevante destacar que, en ninguno de los casos, expresaron de manera escrita el motivo de su rechazo.

A pesar de que la opción de dejar comentario en esta pregunta iba enfocado a la opción rechazo, no queremos dejar de lado algunos comentarios que nos hicieron las personas que SÍ aprobaron el proyecto, pero hicieron sus respectivos reparos de manera escrita. A continuación, se presentan de puño y letra de los encuestados.

1- ¿APRUEBA EN GENERAL EL PROYECTO PRESENTADO?

SÍ apruebo *Por favor CONSIDERAR LA REUBICACIÓN DEL PARADERO MAC-IVER CON TOMAS QUE YA YA QUE EN LAS HORAS PÍCKI PROVOCA DIFICULTAD A LA VISIÓN Y LIBRE TRÁFICO*

NO Apruebo

Si su respuesta es NO, indique porque no aprueba el proyecto

1- ¿APRUEBA EN GENERAL EL PROYECTO PRESENTADO?

SÍ apruebo

NO Apruebo

Si su respuesta es NO, indique porque no aprueba el proyecto

Solo me preocupa el poco espacio para estacionamiento; teniendo en cuenta que somos una iglesia donde asisten mas de 150 personas

1- ¿APRUEBA EN GENERAL EL PROYECTO PRESENTADO?

SÍ apruebo

NO Apruebo

Si su respuesta es NO, indique porque no aprueba el proyecto

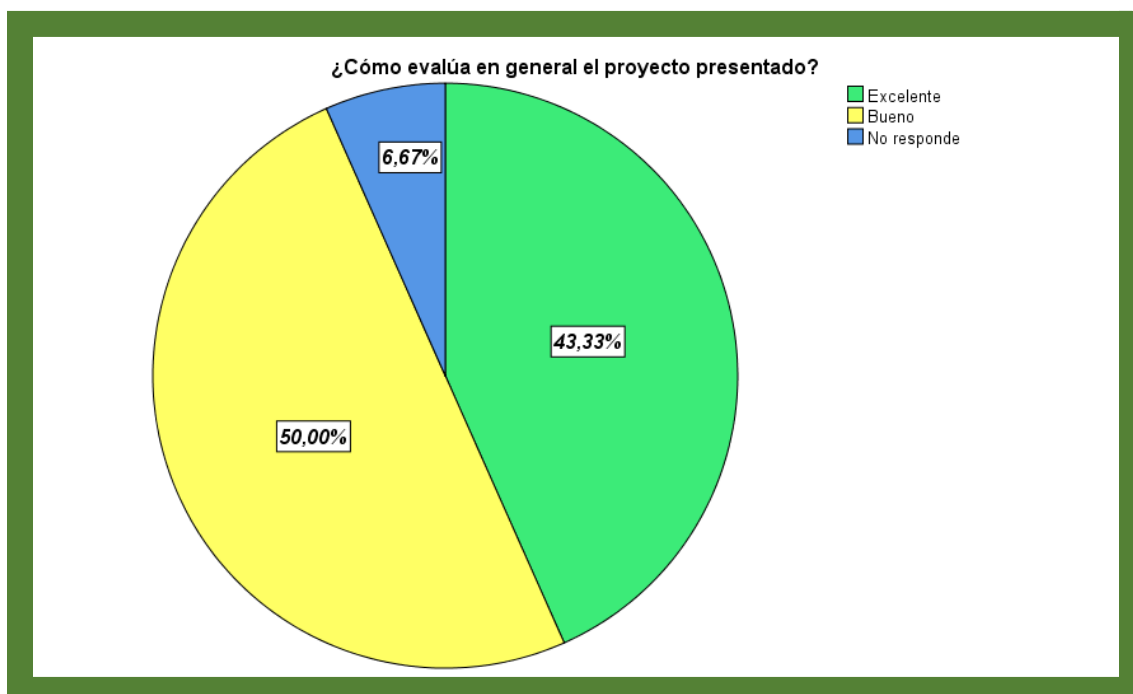
Poco estacionamiento

2. ¿Cómo evalúa en general el proyecto presentado?

Respecto a esta pregunta se plantearon 5 alternativas, donde los asistentes debían marcar con una x la alternativa que más les pareciese.

Los resultados de esta pregunta indican que El 50% de los participantes evalúa el proyecto como "bueno", mientras que un 43,3% lo califica como "excelente" y un 6,7% no respondió. La concentración de respuestas positivas (93,3% en total) refleja una alta satisfacción comunitaria con la propuesta final, validando la pertinencia técnica y social del diseño.

Estos resultados evidencian una percepción favorable hacia el proceso participativo y los resultados alcanzados, fortaleciendo la legitimidad y aceptación del proyecto dentro del territorio intervenido



3. Necesidades planteadas

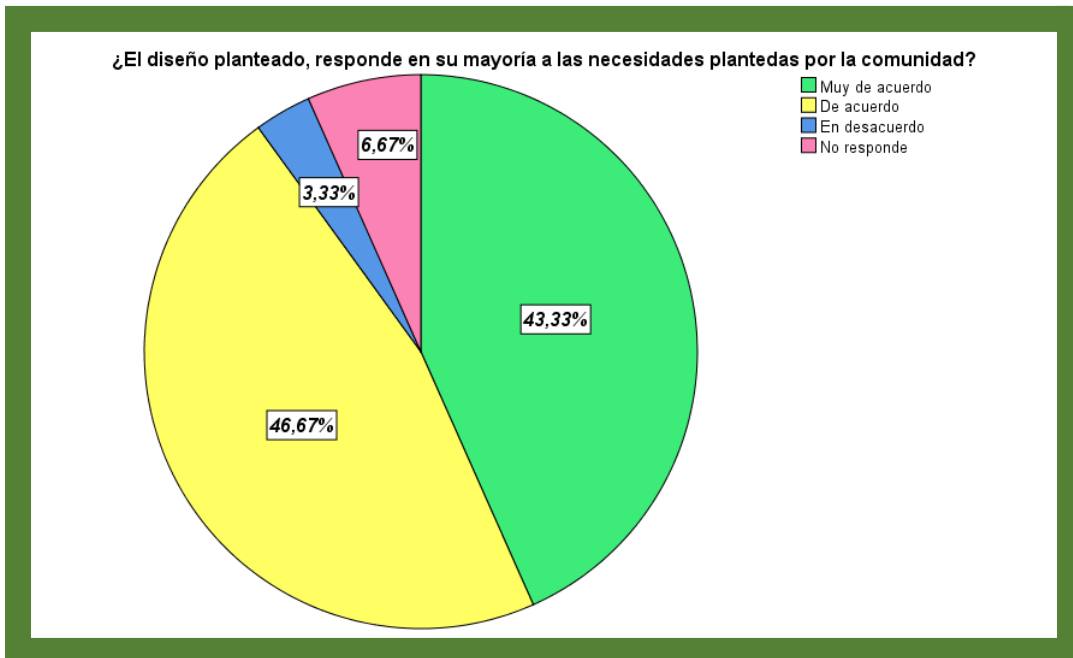
El diseño planteado por el equipo consultor ¿Responde en su mayoría a las necesidades planteadas por la comunidad, realizadas durante todo el proceso de diseño? En cuanto a esta pregunta, se plantearon 4 alternativas donde los participantes podían marcar con una X la que mejor le pareciera.

Muy de acuerdo De acuerdo En desacuerdo Muy en desacuerdo

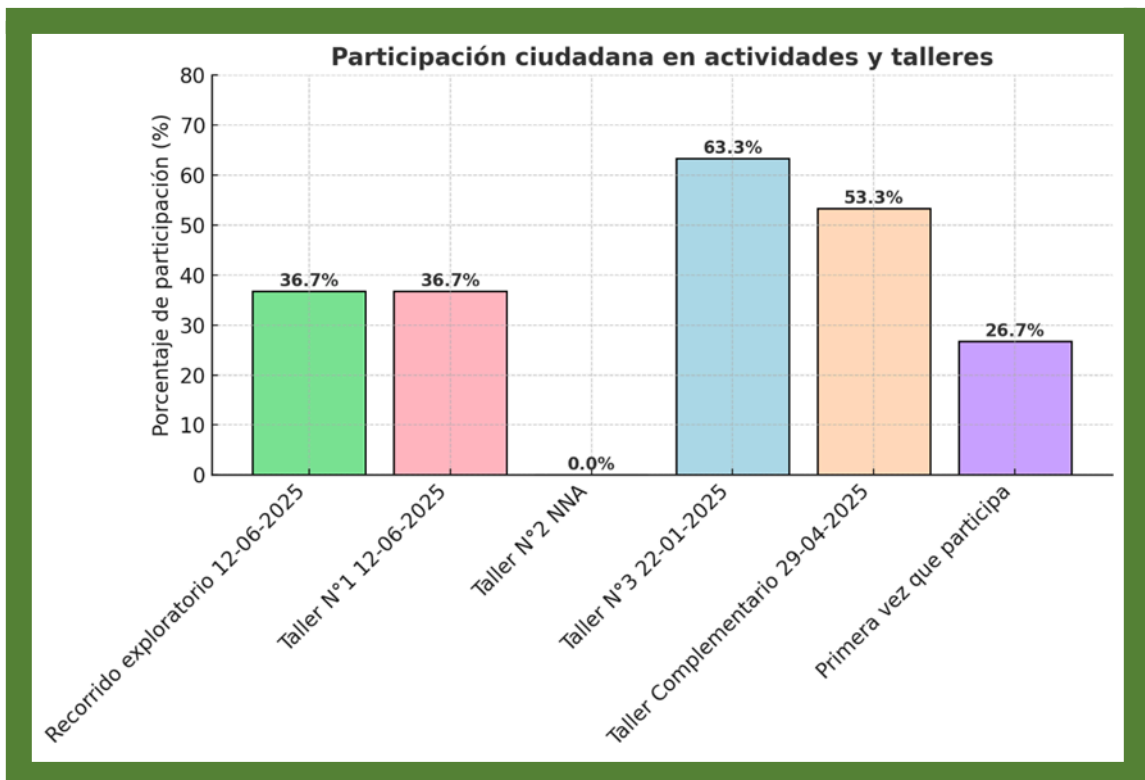
El 46,7% de los participantes declara estar de acuerdo y un 43,3% muy de acuerdo con que el diseño planteado responde a las necesidades de la comunidad, mientras que un 3,3% manifiesta estar en desacuerdo y un 6,7% no responde.

En conjunto, un 90% de aprobación positiva evidencia una amplia validación comunitaria del diseño, lo que sugiere que las demandas y observaciones levantadas en las etapas previas fueron adecuadamente incorporadas.

El resultado refuerza la idea de un diseño participativo coherente con las expectativas locales, fortaleciendo la aceptación social y la viabilidad del proyecto.



4. ¿Participó de alguno de los talleres de participación ciudadana aquí mencionados?



En lo relativo a esta pregunta, los participantes tenían la posibilidad de marcar más de una alternativa si es que habían participado en más de una jornada. El registro de asistencia evidencia un comportamiento participativo sostenido, aunque con fluctuaciones entre las distintas actividades desarrolladas durante el proceso.

Las instancias iniciales como el Recorrido Exploratorio y el Taller N°1 alcanzaron una participación del 36,7%, reflejando una fase de acercamiento y reconocimiento del proceso por parte de la comunidad, a pesar de las adversidades climáticas que fueron parte de este primer proceso.

En contraste, el Taller N°3 (Anteproyecto) y el Taller Complementario presentaron un incremento notable, con 63,3% y 53,3% de participación

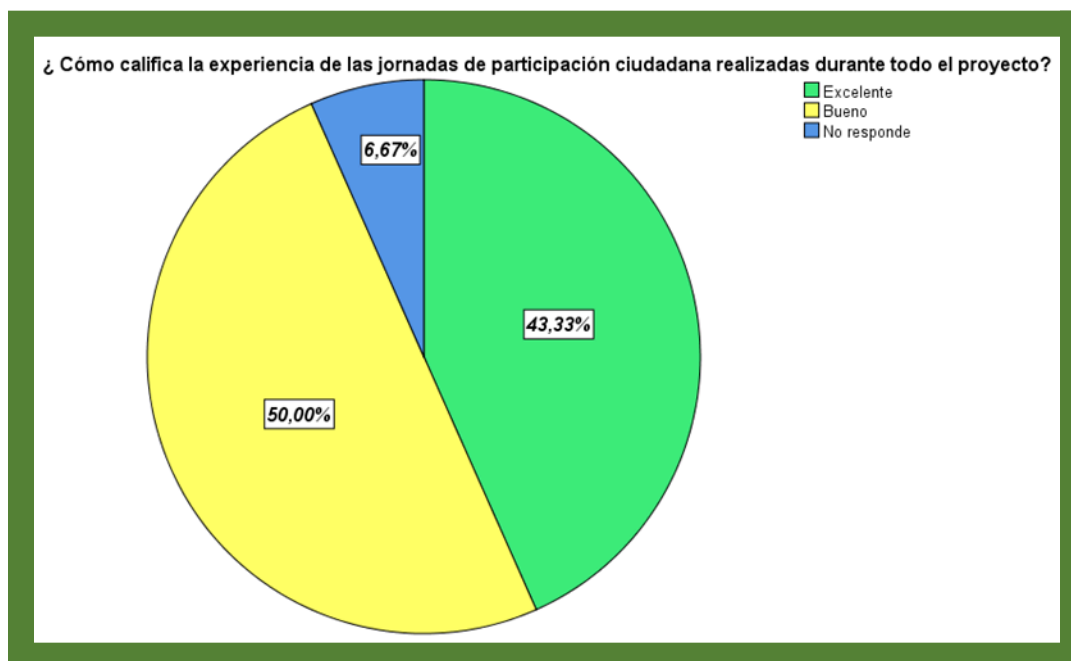
respectivamente, lo que sugiere un fortalecimiento del vínculo entre los vecinos y el proyecto, asociado a una mayor claridad en los contenidos y a la percepción de que sus opiniones comenzaban a tener incidencia real en el diseño técnico.

El indicador "Primera vez que participa" (26,7%) evidencia la presencia constante de nuevos actores, lo cual es positivo en términos de apertura y democratización de la participación, aunque también plantea el desafío de mantener la continuidad y el seguimiento de los procesos comunitarios.

5. ¿Cómo califica la experiencia de las jornadas de participación ciudadana realizadas durante todo el proyecto?

El 50% de los participantes califica la experiencia como "buena", mientras que un 43,3% la evalúa como "excelente" y un 6,7% no respondió. Estos resultados en su conjunto, nos otorgan un 93,3% de valoraciones positivas en las jornadas de participación ciudadana realizadas lo que refleja una satisfacción generalizada con el proceso participativo, destacando la efectividad de las metodologías utilizadas y la disposición del equipo técnico para integrar las opiniones ciudadanas.

Este resultado confirma que las jornadas fueron percibidas como espacios inclusivos, transparentes y constructivos, fortaleciendo el vínculo entre comunidad, Serviu Araucanía, municipio y equipo consultor.



6. ¿Cómo califica las siguientes cualidades de la jornada de participación Ciudadana? Marque con una X la alternativa que más le parezca.

En relación a esta pregunta los asistentes debían poner una calificación de 1 a 7, donde uno es muy malo y 7 Muy bueno.

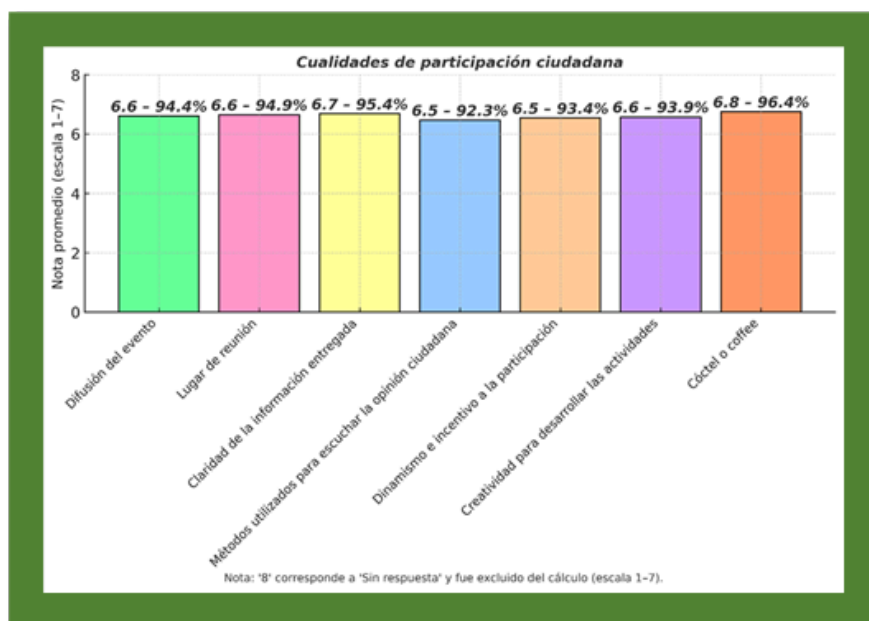
CUALIDADES PARTICIPACIÓN CIUDADANA	CALIFICACIÓN/NOTAS						
	1 Muy malo	2	3	4	5	6	7 Muy bueno
Difusión del evento							
Lugar de Reunión							
Claridad de la información entregada							
Métodos utilizados para escuchar la opinión ciudadana							
Dinamismo e incentivo a la participación							
Creatividad para desarrollar las actividades							
Cóctel o Coffe							

Los resultados muestran una evaluación altamente positiva en todas las dimensiones analizadas, con promedios que fluctúan entre 6,5 y 6,8 en una escala de 1 a 7.

Las dimensiones mejor valoradas corresponden a "Cóctel o Coffe" (6,8 – 96,4%) y "Claridad de la información entregada" (6,7 – 95,4%), seguidas de cerca por "Lugar de reunión" y "Difusión del evento" (ambas con 6,6).

Las puntuaciones más bajas, aunque igualmente altas, se registran en "Métodos utilizados para escuchar la opinión ciudadana" y "Dinamismo e incentivo a la participación", ambas con 6,5, lo que refleja un margen menor para optimizar la interacción y motivación en futuras jornadas.

En conjunto, los indicadores evidencian una percepción sobresaliente de la calidad del proceso participativo, otorgando un promedio final de nota 6,6 destacando la claridad, organización y ambiente colaborativo de las actividades desarrolladas.



Como parte de la encuesta y al igual que lo que se hizo en las etapas anteriores, se entregó la opción de agregar de manera libre un comentario si consideraba que no había algún aspecto considerado dentro del diseño o cualquier otra sugerencia que quisieran plasmar en relación al proceso de participación ciudadana.

Para mostrar los comentarios emitidos, consideramos que la mejor forma de darlos a conocer es con imágenes de las respuestas a este ítem con puño y letra de los involucrados, los que se presentan a continuación:

SI TIENE ALGÚN COMENTARIO ADICIONAL, ESCRÍBALO AQUÍ

QUE ESTÁ MUY INTERESANTE

Escaneado con CamScanner

SI TIENE ALGÚN COMENTARIO ADICIONAL, ESCRÍBALO AQUÍ

TENGO A MIS PADRES. UNO CON UNA ANFROSIS AVANZADA, NO QUIERO RESERVA
Y MI MADRE EN SILENTE DE RUEDA Y SE DIALIZA, POR LO
QUE SIEMPRE HE SOLICITADO QUE EL ACCESO SEA
EXPEDITO.

Escaneado con CamScanner

SI TIENE ALGÚN COMENTARIO ADICIONAL, ESCRÍBALO AQUÍ

Solo felicitarlos y que del ga.
de la mejor manera.

Escaneado con CamScanner

SI TIENE ALGÚN COMENTARIO ADICIONAL, ESCRÍBALO AQUÍ

Muy interesante todo, escuchar y aclarar
duda, irme conforme a mi hogar por
todo lo que se hizo.
Ahora también en esperar que todos coope-
remos en mantener todo bien.

Escaneado con CamScanner

SI TIENE ALGÚN COMENTARIO ADICIONAL, ESCRÍBALO AQUÍ

Colocar suficientes papeleras.

4.6.7 Análisis del Instrumento aplicado

La caracterización sociodemográfica de los participantes refleja un grupo representativo y comprometido con el proceso de validación del proyecto, el que se mantuvo durante todo el proceso, participando activamente en cada una de las actividades desarrolladas. En términos de rango etario, se evidencia una mayor participación de personas mayores de 60 años (66,7%), destacando el grupo mayor de 70 años (40%), lo que demuestra la fuerte presencia de adultos mayores como agentes activos en la vida comunitaria.

En cuanto al género, la participación fue equilibrada entre mujeres y hombres (46,7% cada uno), confirmando la aplicación de un enfoque de equidad dentro del proceso participativo. Asimismo, el 86,7% de los asistentes pertenece a alguna organización social o comunitaria, principalmente las organizaciones territoriales existentes en el polígono de intervención, lo que denota un tejido social sólido y articulado, que permitió sostener la representatividad ciudadana durante todo el proceso. En relación con la condición de discapacidad, a pesar de ser un sector predominante de adultos mayores, el porcentaje de discapacidad fue solo de un 13,3%, sin embargo, se resalta la importancia de mantener criterios de accesibilidad universal e inclusión dentro del diseño.

En relación con las variables de percepción y evaluación, los resultados son claramente favorables y reflejan un alto consenso ciudadano. **El 90% de los participantes aprueba el proyecto presentado**, constituyéndose este en el principal indicador de validación social del diseño. Este nivel de aprobación, prácticamente unánime, demuestra que la comunidad reconoce en el proyecto una respuesta efectiva a las necesidades planteadas en las etapas anteriores, y que las observaciones realizadas durante el proceso fueron escuchadas, comprendidas e incorporadas técnicamente. En complemento, el 93,3% calificó el proyecto entre "bueno" y "excelente", lo que evidencia una percepción positiva tanto de la propuesta técnica como del proceso participativo mismo, destacando la claridad, pertinencia y coherencia entre las aspiraciones vecinales y las soluciones de diseño.

A su vez, el 90% manifestó estar de acuerdo o muy de acuerdo con que el diseño responde a las necesidades comunitarias, ratificando la coherencia entre diagnóstico y resultados finales. La evaluación general de la experiencia participativa fue igualmente positiva: el 93,3% calificó las jornadas entre "buenas" y "excelentes", destacando la claridad de la información, la metodología empleada y la disposición del equipo técnico. Finalmente, la valoración de las cualidades del

proceso participativo alcanzó un promedio de 6,6 puntos en escala de 1 a 7 (94% de satisfacción global), sobresaliendo aspectos como la difusión, organización, claridad comunicacional y ambiente colaborativo. Este resultado sintetiza un proceso bien gestionado, inclusivo y de alta satisfacción, donde la comunidad no solo participó, sino que también validó activamente la forma en que fue convocada y escuchada.

En cuanto al registro de participación ciudadana durante el desarrollo de las distintas actividades, los datos evidencian una participación constante y sostenida a lo largo del proceso. Las jornadas de talleres y actividades complementarias contaron con una presencia significativa de vecinos y vecinas, destacando una mayor asistencia en las instancias de Co-diseño y validación del proyecto, lo que demuestra el interés y la apropiación progresiva de la comunidad respecto al diseño final.

En síntesis, los resultados unificados reflejan una etapa de cierre altamente positiva, en la que la comunidad aprueba de manera contundente el proyecto definitivo y reconoce en él una respuesta real y pertinente a sus necesidades colectivas. Desde el trabajo social comunitario, esta instancia simboliza la culminación de un proceso participativo exitoso, que integró de manera efectiva el conocimiento local, la técnica profesional y la gestión institucional. La amplia aprobación (90%) no solo valida el diseño, sino que consolida la confianza ciudadana y la legitimidad social del proyecto, estableciendo las bases para su futura implementación, sostenibilidad y apropiación comunitaria.

4.6.8 Matriz de solicitudes y requerimientos generados por la comunidad

Matriz de sugerencias y requerimientos realizados en Talleres de Participación ciudadana			
	Solicitud	Solución	Justificación
	Solicitan que sea un espacio mixto, que posea juegos para niños y espacio adecuado para adultos mayores	Se amplía y mejora el espacio incorporando equipamientos modernos e inclusivos, tales como juegos infantiles tipo muelle y de sonido, balancines metálicos, mesas de ajedrez y una zona de calistenia accesible, que incluye barras paralelas, anillos y barras bajas pensadas también para personas con discapacidad.	La propuesta busca promover la integración intergeneracional mediante la incorporación de equipamientos inclusivos y accesibles. Esta medida responde a las observaciones levantadas por la comunidad respecto de la necesidad de espacios recreativos que fomenten la convivencia y el bienestar de distintos grupos etarios, priorizando la accesibilidad universal y la cohesión social.
	Mobiliario firme y antivandálico	Se considera solicitud e incorporación de bancas anti vandálicas, de material de polímero madera, que aportan con la reciclaje del País.	La incorporación de mobiliario de polímero madera con características antivandálicas responde al objetivo de garantizar la durabilidad de los elementos urbanos, optimizando el mantenimiento del espacio y asegurando condiciones seguras y resistentes al uso intensivo.
	Que posea mayor y mejor iluminación	Se considera solicitud a través de todo el proyecto, contemplando luminarias que van instaladas cada 10 metros.	La instalación de luminarias a intervalos de 10 metros a lo largo del proyecto tiene como finalidad aumentar la visibilidad y la sensación de seguridad de los peatones durante horarios nocturnos, mejorando la habitabilidad del entorno y favoreciendo la circulación segura.
	Mejorar circulaciones	Se incorpora pavimento peinado y nuevos pavimentos en veredas en mal estado.	La implementación de pavimentos peinados y la reposición de veredas deterioradas buscan mejorar la accesibilidad y continuidad peatonal del espacio público, asegurando desplazamientos cómodos y seguros, especialmente para personas mayores y con movilidad reducida.
	Que tenga un adecuado acceso a los vehículos de emergencia	Se modifica propuesta de diseño, incorporando accesos vehiculares directo desde calle Mac-Iver.	El rediseño de los accesos vehiculares busca garantizar la operatividad de los vehículos de emergencia ante eventuales situaciones críticas, permitiendo una respuesta oportuna y segura. Esta medida cumple con criterios de seguridad urbana y gestión del riesgo, resguardando la accesibilidad a todos los puntos del polígono.
	Mejorar e incorporar mayor iluminación	Se considera iluminación con distancia que oscila entre los 10 metros de separación aproximadamente. Debido a lo extenso del tramo, se consideran dos empalmes separados para asegurar su correcto funcionamiento.	La ampliación del sistema de iluminación en sectores extensos del tramo busca mejorar la seguridad peatonal y vehicular, promoviendo la habitabilidad del espacio durante horas nocturnas
	Proponen un acceso parecido a una mini rotonda en el lugar para los vehículos de emergencia	Se modifica propuesta de diseño, incorporando accesos vehiculares directo desde calle Mac-Iver.	Se descarta la construcción de una rotonda, dado que la modificación de accesos directos cumple con las condiciones de maniobrabilidad requeridas por los vehículos de emergencia.
	Mayor estacionamiento para residentes y dejarlos como están en la actualidad	Se contempla mantener el acceso de entrada de vehículos a los residentes, según acuerdos pactados en Taller complementario realizado en abril de 2025	La mantención de los accesos vehiculares existentes responde a los acuerdos de participación alcanzados en talleres previos, asegurando la continuidad de los usos actuales del espacio y evitando conflictos con las dinámicas residenciales establecidas. Esta decisión promueve la aceptación social del proyecto y la convivencia armónica entre obra y

SUGERENCIAS Y REQUERIMIENTOS REALIZADOS	Sugieren incorporar paisajismo de baja escala y poco consumo hídrico.	Se considera paisajismo diferenciado en todo el tramo del proyecto.	La incorporación de especies vegetales nativas y de bajo requerimiento hídrico permite armonizar el entorno urbano con el paisaje local, reduciendo los costos de mantenimiento y promoviendo prácticas de sustentabilidad ambiental acordes al clima del sector.
	Se propone incorporar árboles que den sombra al espacio.	Se considera Petición a lo largo de todo el tramo. Se incorporan Árboles Quillay entre 12 a 13 metros. También se incorporan los notros. Se incorporan arbustos pelu pelu y cespéd.	arbustos nativos (pelu pelu) favorece la creación de zonas sombreadas que mejoran el confort térmico y ambiental. Estas especies contribuyen al paisaje identitario del territorio y refuerzan la función ecológica del espacio público
	Incorporar Bolardos o alcorques	Se incorporan en tramos más complejos	La instalación de bolardos en tramos específicos busca ordenar la circulación vehicular y peatonal, evitando el ingreso de automóviles a áreas de uso exclusivo para peatones, reforzando la seguridad vial y la delimitación del espacio público.
	Incorporar medidas de seguridad en zona de plaza de juegos	Se incorporan muros de 40 centímetros que permite proteger a los niños y confinar la zona de juegos.	La instalación de muros en puntos estratégicos busca proteger las áreas verdes y mobiliarios urbanos del deterioro por tránsito vehicular no autorizado. Esta acción mejora la delimitación del espacio público y fomenta la conservación de zonas vegetales de relevancia comunitaria.
	Acceso universal en veredas	Se considera, sobre todo en las esquinas de cada intersección de calle.	El diseño de esquinas con rebajes y pendientes accesibles cumple con la normativa de accesibilidad universal, promoviendo la movilidad autónoma de personas con discapacidad, adultos mayores y familias con coche infantil
	Incorporar iluminación y enchufe en zona de cubierta techada	Se incorpora enchufe en el bandejón de tensoestructura e incorpora iluminación bajo cubierta.	La instalación de enchufes y luminarias bajo cubierta tiene como objetivo ampliar el uso del espacio durante actividades comunitarias y ferias vecinales, garantizando condiciones de iluminación adecuadas y acceso a energía eléctrica. Contribuye así a la versatilidad y funcionalidad del equipamiento urbano.
	Incorporar basureros pequeños y no más de 3	Se acoge solicitud de incorporar más que basureros, papeleros en algunas zonas del polígono.	La inclusión de mobiliario de recolección de residuos en puntos estratégicos contribuye al orden, limpieza y mantenimiento del espacio, fomentando prácticas de responsabilidad ambiental entre los usuarios.
	Maquinas de ejercicios para jóvenes y adultos	Se incorpora la instalación de mesas de ajedrez destinadas principalmente a personas mayores, junto con una zona de calistenia dirigida a la población joven, diseñada bajo criterios de inclusión y accesibilidad universal.	La combinación de equipamiento deportivo y recreativo, como máquinas de calistenia y mesas de ajedrez, favorece la actividad física y la socialización entre generaciones, promoviendo un uso inclusivo y equitativo del espacio público.
	Tener en consideración acceso estacionamiento para la iglesia que se encuentra frente a calle Rosselot	Se considera la petición de los vecinos e incorporan 4 estacionamientos.	La habilitación de estacionamientos en este punto responde a la necesidad sentida que manifestaban en cada una de las jornadas realizadas, el pastor de la Iglesia Mischeh. La incorporación responde a la votación favorable de parte de la comunidad ante esta petición.
Respetar las entradas de estacionamiento de los vecinos de Avda. Mac-Iver	Se respetan, según acuerdos de actividad complementaria y aprobación a favor de los vecinos ante esta petición.	La mantención de accesos vehiculares existentes responde a los acuerdos comunitarios alcanzados en jornadas previas, garantizando la convivencia armónica entre los residentes y las obras proyectadas.	

Se solicita que cubierta o estructura techada no sea cerrada y con buena iluminación. Ya que la que existe actualmente donde se emplaza la feria, es un lugar oscuro, sucio e inseguro.	Se acoge solicitud de los vecinos del sector y se incorpora una Tenso estructura en el área.	La decisión de proyectar la tenso estructura abierta y con adecuada iluminación busca favorecer la percepción de seguridad y el uso continuo del espacio por parte de la comunidad. Esta medida responde a la necesidad de recuperar áreas actualmente subutilizadas o percibidas como inseguras, promoviendo condiciones de visibilidad, limpieza y confort ambiental que incentiven su apropiación social y el desarrollo de actividades comunitarias como ferias o encuentros vecinales.
Sugieren ver muy bien el tema de las aguas lluvias sobre todo entre calles Bombero Ibacache y Cacique Coñoepán.	Se acoge solicitud y se manifiesta que esta revisado por especialista de Pav y ALL.	La revisión técnica realizada por especialistas asegura que el sistema de evacuación de aguas lluvias se encuentre dimensionado de acuerdo con las condiciones del terreno y la topografía, reduciendo riesgos de acumulación o anegamiento.
Considerar borde verde en zona de cubierta techada para evitar que los vehículos se suban al bandejón y se estacionen dentro de la estructura techada.	Se incorpora borde verde para evitar circulación vehicular al interior del bandejón.	que disuade el ingreso vehicular, preservando la integridad del bandejón y la estructura techada. Además, aporta valor paisajístico al espacio, contribuyendo a la diferenciación entre áreas de tránsito y zonas peatonales de uso recreativo.
Incorporar un By bus en zona de paradero ubicado en la intersección de Mac-Iver con calle Tomás Guevara	No se considera la incorporación de un By-bus debido a que el bandejón tiene proyectada una ciclovía por el borde sur de calle Mac-Iver.	Por temas de proyección de Ciclovía para ese sector, se hace inviable considerar la propuesta para esta zona.

Incorporar muros protectores de área verde en zona de Abastesur, Iglesia Misch y Gasco Mac -Iver	Se acoge solicitud en algunos tramos del proyecto como lo son el bandejó entre Pasaje Magofque y T. Guevara (Comercio Abastesur), T. Guevara y Barnett (Iglesia UCB) y cercano a calle Rosselot (Gasco)	La instalación de muros en puntos estratégicos busca proteger las áreas verdes y mobiliarios urbanos del deterioro por tránsito vehicular no autorizado. Esta acción mejora la delimitación del espacio público y fomenta la conservación de zonas vegetales de relevancia comunitaria.
Considerar evaluar mover el paradero ubicado en Mac - Iver con Tomás Guevara	Se evalúa y se realizarán las gestiones correspondientes con el departamento de tránsito del municipio, para ver su viabilidad.	La evaluación de la reubicación del paradero se orienta a optimizar la seguridad vial y la eficiencia del transporte público. Esta medida busca minimizar interferencias entre flujos vehiculares y peatonales.
Verificar entrada de vehículo independiente de vivienda que se encuentra a lado de Iglesia Misch	Se verificará la solicitud planteada	La revisión de la entrada vehicular permitirá asegurar la compatibilidad del diseño con los accesos particulares, evitando afectaciones a las viviendas colindantes.
Incorporar juegos infantiles inclusivos para que sean utilizados por los alumnos de la escuela San Rafael	Se consideran juegos inclusivos tipo girador, xilófonos, tambores, estación de juego modular y barras paralelas de calistenia.	La incorporación de juegos inclusivos busca garantizar la participación equitativa de todos los niños y niñas del sector, incluyendo a quienes presentan alguna condición de discapacidad. Esta solicitud se realiza por parte de los NNA que participaron activamente en la etapa inicial del proyecto. Estos equipamientos promueven la integración social y el desarrollo motor, cognitivo y sensorial, alineándose con los principios de accesibilidad universal y el derecho al juego consagrado en la Convención sobre los Derechos del Niño

4.6.9 Conclusión Taller 4 y Validación proyecto y procesos participativos.

La jornada de validación del proyecto definitivo permitió constatar un alto nivel de participación, representatividad y consenso ciudadano, consolidando el cierre de un proceso participativo exitoso. La participación de los asistentes refleja una comunidad diversa y comprometida, con una destacada presencia de personas mayores, quienes aportan experiencia, continuidad y arraigo territorial al proceso. La participación equitativa entre mujeres y hombres demuestra la incorporación efectiva del enfoque de género, mientras que la alta vinculación de la presencia de las 3 principales organizaciones territoriales evidencia un tejido comunitario sólido y activo, que ha acompañado el desarrollo del proyecto desde sus etapas iniciales.

En el ámbito de la evaluación del proceso, los resultados reflejan una amplia validación comunitaria del proyecto definitivo. **El 90% de aprobación general constituye el principal indicador de éxito del proceso participativo**, expresando la conformidad y respaldo de la comunidad hacia la propuesta final. La población participante reconoce que el diseño presentado responde a las necesidades y expectativas levantadas en las etapas anteriores, valorando la coherencia entre el diagnóstico, las propuestas y las soluciones técnicas incorporadas. La comunidad percibe el proyecto como una respuesta concreta y coherente a las demandas históricas del sector, reforzando la confianza hacia el equipo consultor y las instituciones involucradas.

En relación con la experiencia de participación ciudadana, las y los asistentes valoraron positivamente la claridad de la información, la organización de las jornadas y el ambiente de trabajo colaborativo, reconociendo un proceso

ordenado, inclusivo y transparente. La metodología empleada favoreció la escucha activa y el diálogo horizontal, aspectos que fortalecieron la legitimidad del proceso y el sentido de corresponsabilidad ciudadana. Las cualidades del proceso participativo fueron calificadas de manera sobresaliente, destacando la comunicación efectiva, la disposición del equipo técnico y la calidad del acompañamiento social, lo que reafirma la pertinencia del enfoque aplicado.

Además, los registros de participación ciudadana en actividades y talleres reflejan una trayectoria sostenida de involucramiento comunitario a lo largo del proceso. Los talleres y jornadas muestran una participación constante y creciente, evidenciando el interés de la comunidad por mantenerse informada, aportar observaciones y validar los avances del proyecto. Destaca especialmente la alta asistencia en las instancias de Co-diseño y validación final, donde la presencia de vecinos y vecinas reafirma el compromiso ciudadano con la construcción colectiva del espacio público. La continuidad en la participación desde los recorridos exploratorios hasta las actividades complementarias da cuenta de un proceso inclusivo y transparente, donde la comunidad ha sido parte activa en todas las etapas de diseño, legitimando el resultado final y fortaleciendo el sentido de pertenencia territorial.

En síntesis, la validación del proyecto definitivo marca la culminación de un proceso participativo socialmente exitoso, en el que la comunidad aprueba y respalda de forma contundente la propuesta final. Desde el trabajo social comunitario, este resultado representa la consolidación de la legitimidad social del proyecto, el fortalecimiento del tejido organizativo local y la generación de confianza entre ciudadanía e institucionalidad pública. La aprobación alcanzada confirma que el proyecto no solo cumple con los objetivos técnicos planteados, sino que además ha sido construido colectivamente, desde la voz, la experiencia y las aspiraciones de la comunidad, garantizando su sostenibilidad social y su apropiación futura como espacio común.

Aviso Radial

https://drive.google.com/file/d/1MF-t-s2ZfCKfr_9ujxFljNnaUdGURn/view?usp=drive_link

Afiche

¡ÚLTIMA!
PARTICIPACIÓN CIUDADANA
VALIDACIÓN DE PROYECTO DEFINITIVO
MEJORAMIENTO EJE MAC-IVER, PADRE LAS CASAS

¿CUÁNDO?
MIÉRCOLES
08 DE OCTUBRE
16:00 HRS

¿DÓNDE?
SALONES IGLESIA UNIÓN CENTROS BÍBLICOS
MAC IVER 1465
PADRE LAS CASAS

CONTACTANOS EN:
✉ mejoramientoejemaciver@gmail.com | **f** MEJORAMIENTO EJE MAC - IVER PLC
📷 @MEJORAMIENTOEJEMACIVERPLC | 📞 +56 9 54558532

SEREMI
Región de la Araucanía
Ministerio de
Vivienda y
Urbanismo





Ministerio de
Vivienda y
Urbanismo
GOBIERNO DE CHILE



CHILE
AVANZA
CONTIGO



INVITACIÓN


El Servicio de Vivienda y Urbanización de la Región de La Araucanía y la Municipalidad de Padre Las Casas, invitan a usted y familia a participar del Taller N°4, validación del proyecto de diseño del proyecto "Mejoramiento eje Mac- Iver, Padre Las Casas" instancia donde se dará a conocer a la comunidad el diseño definitivo del proyecto.



La actividad se realizará el día miércoles **08 de octubre a las 16:00** horas, en los salones de la Iglesia Unión Centros Bíblicos, ubicado en calle Mac- Iver N° 1465.

Desde ya se agradece su asistencia, la que dará mayor realce a esta actividad



OCTUBRE 2025
minvu.gob.cl





Listado entrega de invitaciones



LISTADO ENTREGA DE INVITACIONES, TALLER N°4 JORNADA DE PARTICIPACIÓN CIUDADANA PROYECTO DE DISEÑO
"MEJORAMIENTO EJE MAC- IVER, PADRE LAS CASAS"

N°	NOMBRE	DIRECCIÓN U ORGANIZACIÓN	GÉNERO	TELÉFONO	EDAD	NACIONALIDAD	FIRMA
1	Sergio Mora Fuentalba	Sarmiento 198	Masculino	985205932	65 a.	chileno	[Firma]
2	Rolando Macasola	Sarmiento 202	M	937671334	49	chileno	[Firma]
3	Claudia Moreno	MAC-IVER 1088 A	F	992831836	74	chileno	[Firma]
4	Edna Cayupil	MAC-IVER 1094	F	956417622	51	chileno	[Firma]
5	Enrique Jara	MAC-IVER 105	M	971276032	74	"	[Firma]
6	LINDOYAN PANPULID	MAC-IVER 1140	M	962301318	44	chileno	[Firma]
7	José Cifuentes	MAC-IVER 1145	M	—	92	chileno	[Firma]
8	Yessica Espinoza	Macquette 205	F	988924530	42	chileno	[Firma]
9	Ana Jarama	MAC-IVER 1296	F	91525863	21	chileno	[Firma]
10	MARTIN PEÑA	MAC-IVER 1160	M	93885300	51	chileno	[Firma]



LISTADO ENTREGA DE INVITACIONES, TALLER N°4 JORNADA DE PARTICIPACIÓN CIUDADANA PROYECTO DE DISEÑO
"MEJORAMIENTO EJE MAC- IVER, PADRE LAS CASAS"

N°	NOMBRE	DIRECCIÓN U ORGANIZACIÓN	GÉNERO	TELÉFONO	EDAD	NACIONALIDAD	FIRMA
11	Juan Guzmán	Mehuin 1918	M	326793	86	chileno	[Firma]
12	ANITA PÉREZ BASTIAS	Los Sesuitas 461	F	994218744	70	chileno	[Firma]
13	José Bastias Uribe	Los Sotomayores 450	M	978767886	72	chileno	[Firma]
14	Isaac Vazquez	MAC-IVER 1235	M	921916204	17	chileno	[Firma]
15	Cecilia Pazos	MAC-IVER 1239	M		36	chileno	[Firma]
16	Pedro Gallo	MAC-IVER 1237	M	97307462	48	chileno	[Firma]
17	JAIME VILLAS	MAC-IVER 1285	M	98720825	62	CHILENO	[Firma]
18	Mario Uggas	MAC-IVER 1320	M	96761405	65	"	[Firma]
19	Violeta Martín	MAC-IVER 1315	F	96498470	63	CHILENA	[Firma]
20	MARÍA REYES	MAC-IVER 1325	F	930907340	42	CHILENA	[Firma]




LISTADO ENTREGA DE INVITACIONES, TALLER N°4 JORNADA DE PARTICIPACIÓN CIUDADANA PROYECTO DE DISEÑO
"MEJORAMIENTO EJE MAC- IVER, PADRE LAS CASAS"

N°	NOMBRE	DIRECCIÓN U ORGANIZACIÓN	GÉNERO	TELÉFONO	EDAD	NACIONALIDAD	FIRMA
21	Claudio I Bacache	MAC-IVER 1445	M	no lo sabe	61	chileno	[Signature]
22	Natividad Guzmán	Mac-iver 1379 - Abastecón	F	—	50	chilena	[Signature]
23	Nelson Espejo G	Mac-Iver 1356	M	944452613	58	chileno	[Signature]
24	Celia Astorga B.	Mac - Iver 1390	F	953 492804	62	chilena	[Signature]
25	María Gutiérrez	Mac-Iver 1440	F	961271989	77	chilena	[Signature]
26	Walter Jara	mnc. - Iver 1480	M	970541888	56	chileno	[Signature]
27	Andrés Cuevas	Mac-Iver 1571	F	965833283	64	chilena	[Signature]
28	Ida Elena Maldonado	Coñepon 246	F	no lo sabe	66	chilena	[Signature]
29	Viviana Behi	Mac Iver 1945	F	993228820	43	chilena	[Signature]
30	Rocío Vidal	Padre Vicente 210	F	979047851	34	chilena	[Signature]



LISTADO ENTREGA DE INVITACIONES, TALLER N°4 JORNADA DE PARTICIPACIÓN CIUDADANA PROYECTO DE DISEÑO
"MEJORAMIENTO EJE MAC- IVER, PADRE LAS CASAS"

N°	NOMBRE	DIRECCIÓN U ORGANIZACIÓN	GÉNERO	TELÉFONO	EDAD	NACIONALIDAD	FIRMA
31	Clodoveo Alan Cosío Arriaga	MAC - IVER 1815	M	932501470	73	chileno	[Signature]
32	Emilia Pardo Cantón	Mac-Iver 1720	F	98227130473	73	chilena	[Signature]
33	Ylva Esten Gutierrez	MAC-IVER 1730	F	—	91	chilena	[Signature]
34	Yareza Ofate	Mac-IVER 1715	F	959179090	61	chilena	[Signature]
35	Richard Fuentes Boos	MAC - IVER 1905	M	95212509	55	chileno	[Signature]
36	Mario Nieto Pizarro	MAC-IVER 1645	M	990888555	55	chileno	[Signature]
37	Sandra Deje Seguel	mac-iver # 1675	M	78584739	54	chilena	[Signature]
38	Minister T. Quelne	Mac-Iver # 1655	F	989437167	80	chilena	[Signature]
39	Melanie Mariluz	Mac Iver 1710	F	976184306	40	chilena	[Signature]
40	GLORIA MORAGA T.	COÑOEPAN 215	F	968134861	62	chilena	[Signature]



LISTADO ENTREGA DE INVITACIONES, TALLER N°4 JORNADA DE PARTICIPACIÓN CIUDADANA PROYECTO DE DISEÑO
"MEJORAMIENTO EJE MAC- IVER, PADRE LAS CASAS"

N°	NOMBRE	DIRECCIÓN U ORGANIZACIÓN	GÉNERO	TELÉFONO	EDAD	NACIONALIDAD	FIRMA
41	Soleoan Maza	Concepción 2240	F	958223300	42	PERUANA / Chilena	[Firma]
42	Ruby Valles Caceres	MAC-IVER 1340	F	91629660	71	Chilena	[Firma]
43	Victoria Riquelme	MAC-IVER 1930	F	922261165	60	Chilena	[Firma]
44	Hernan Herrero	Mac-IVER 1920	M.	932652075	73	Chilena	[Firma]
45	Georgina Kalkreuth	MAC-IVER 1890	M	935807403	25	Chilena	[Firma]
46	Clema Mora Contreras	Don Benito Concepción 250	F	935564210	82	Chilena	NO FIRMA X PRÁCTICO
47	Ana Quilales Cordero	Mac-IVER 1870	F	986398170	76	Chilena	[Firma]
48	Mariela Castro	MAC-IVER 1850	F	96323530	29	Chile	[Firma]
49	Christian Becerra	MAC-IVER 1820	M	951080763	37	Chileno	[Firma]
50	Alessia Ceada	Mac-IVER 1835	M.	976295564	54	Chilena	[Firma]



LISTADO ENTREGA DE INVITACIONES, TALLER N°4 JORNADA DE PARTICIPACIÓN CIUDADANA PROYECTO DE DISEÑO
"MEJORAMIENTO EJE MAC- IVER, PADRE LAS CASAS"

N°	NOMBRE	DIRECCIÓN U ORGANIZACIÓN	GÉNERO	TELÉFONO	EDAD	NACIONALIDAD	FIRMA
51	José Zúñiga C.	Mac Iver 1680	M	944807259	30	Chileno	[Firma]
52	Andrés M. Nakage P.	MAC IVER 1670	F	927867094	34	Chileno	[Firma]
53	ESAN MARIQUET	CONCEPCION 1170	F.	M. 95.1532	52	Chileno	[Firma]
54	LIZAN RIVAS	Concepción 198	F.	9-891647206	57	CHILENA	[Firma]
55	Cristian Cora	Concepción 110	M	994095235	48	Chileno	[Firma]
56	Veronica Urteaga	Concepción 315	F	74096123	52	Chileno	[Firma]
57	Orfelina Poyup	Feria Mac-iver	F	956420937	75	Chilena	[Firma]
58	Martha Quiriquel	Feria Mac-iver	F	986594656	45	Chilena	[Firma]

Publicación en redes sociales Facebook e Instagram Municipio y Páginas del proyecto

Municipio de Padre las Casas 23 h · 🌐

🚧Mejoramiento Eje Maclver

Estimada comunidad, el próximo miércoles 8 de octubre a las 16 horas en el salón de la Iglesia Unión Centros Bíblicos, 📍ubicada en Mac Iver #1465, se desarrollará una nueva participación ciudadana del proyecto de mejoramiento del eje Mac Iver, el cual vendrá a cambiar espacios públicos entre la calle Sarmiento y Bombero Escobar, por esta razón, es de suma importancia que pueda asistir en este proceso donde se recogerán las sugerencias, ideas y opiniones para el futuro de este sector 🙌.

Esperamos contar con la presencia de todos los vecinos y vecinas. 😊

Para mayor información puedes contactar a:
 @mejoramientejemaciver@gmail.com
 ☎️+56 9 5455 8532



6:00 PM 📺 📷

📶 📶 📶 56

municipiopadrelascasas



❤️ 8 🗨️ 2 🔄 2 📌 1

Les gusta a ppm.plc y otras personas
 municipiopadrelascasas 🚧Mejoramiento Eje Maclver



Mejoramiento eje Mac- iver PLC está con **Municipio de Padre las Casas y Participación Ciudadana PLC.**

7 oct. · 🎵 Syst3m Glitch · Maniac · 🌐

!Que no te lo cuenten!
 TE ESPERAMOS MAÑANA A LAS 16:00 HORAS.
 JORNADA DE VALIDACIÓN Y APROBACIÓN DE PROYECTO DEFINITIVO
 🙌🙌🙌🙌🙌



mejoramientoejemaciverplc 2 h
 📍 Duck Sauce, A-Trak, Armand Van Helden · Bar...

Que no se les olvide.
 Mañana es nuestra última jornada participativa. Esta vez de validación y aprobación de proyecto.
 ¡Los esperamos!



COMPARTIR WhatsApp Mencionar Más en...

Registro de llamados telefónicos realizados

× Historial de llamadas

Todas	Perdidas
9 8791 8339 ↗ Chile • 7 oct. 5:14 p. m.	
Pedro Vasquez Plc ↗ Móvil • 7 oct. 5:13 p. m.	
Pastor Moisés Alarcón Misió... ↗ Móvil • 7 oct. 5:08 p. m.	
Pablo Campos ↗ Móvil • 7 oct. 5:04 p. m.	
9 8746 8173 ↗ Chile • 7 oct. 5:02 p. m.	
(45) 233 6743 ↗ Temuco, Araucanía • 7 oct. 4:5...	
Liliana González Jjvv Pablo ... ↗ Móvil • 7 oct. 4:56 p. m.	
9 5064 1258 ↗ Chile • 7 oct. 4:56 p. m.	
9 4225 7721 ↗ Chile • 7 oct. 4:48 p. m.	

× Historial de llamadas

Todas	Perdidas
Eliana Riquelme Junta De Ve... ↗ Móvil • 7 oct. 5:43 p. m.	
Pedro Chandía Plc ↗ Móvil • 7 oct. 5:41 p. m.	
Sergio Mora plc ↗ Móvil • 7 oct. 5:38 p. m.	
Tortas Señora Juany ↗ Móvil • 7 oct. 5:27 p. m.	
Nelson Vergara Plc ↗ Móvil • 7 oct. 5:26 p. m.	
Alexis Cariqueo Plc ↗ Móvil • 7 oct. 5:18 p. m.	
Luis Díaz Plc ↗ Móvil • 7 oct. 5:15 p. m.	
9 3868 5769 ↗ Chile • 7 oct. 5:15 p. m.	
9 8791 8339	

× Historial de llamadas

Todas	Perdidas
9 4225 7721 ↗ Chile • 7 oct. 4:48 p. m.	
Fresia Cifuentes ↗ Móvil • 7 oct. 4:48 p. m.	
Elsa Vidal ↗ Móvil • 7 oct. 4:46 p. m.	
veronica urrutia feria ↗ Móvil • 7 oct. 4:45 p. m.	
Marcia Olate Vecina Mac Iver ↗ Móvil • 7 oct. 4:42 p. m.	
Camilo Jaramillo Las mulatas ↗ Móvil • 7 oct. 4:12 p. m.	
Waleska Villagrán (4) ↗ Móvil • 7 oct. 4:12 p. m.	
+56 9 8938 5637 ↗ Chile • 15 sep. 7:05 p. m.	
+56 80 900 5130	

× Historial de llamadas

Todas	Perdidas
Gkadis lillo secretaria Thiers ↗ Móvil • 7 oct. 6:34 p. m.	
9 9421 8744 ↗ Chile • 7 oct. 6:31 p. m.	
osvaldo Balboa ↗ Móvil • 7 oct. 6:29 p. m.	
cecilia Perez ↗ Móvil • 7 oct. 6:26 p. m.	
Juana Burgos ↗ Móvil • 7 oct. 6:24 p. m.	
Claudia Veloso Plc (2) ↗ Móvil • 7 oct. 6:21 p. m.	
Pastor José Mardones Centr... ↗ Móvil • 7 oct. 6:14 p. m.	
Delia Sepulveda ↗ Móvil • 7 oct. 6:13 p. m.	
Enrique Jara	

Historial de llamadas

Todas	Perdidas
Servicio Técnico vera E.I.R.L. Chile • 7 oct. 6:57 p. m.	
Robert Muñoz Mac Iver Móvil • 7 oct. 6:56 p. m.	
Graciela Cifuentes Móvil • 7 oct. 6:53 p. m.	
Ismael Concha Móvil • 7 oct. 6:49 p. m.	
Jose Vilches Móvil • 7 oct. 6:49 p. m.	
Violeta Martin Móvil • 7 oct. 6:40 p. m.	
Gasco mac-iver Chile • 7 oct. 6:38 p. m.	
sandra curiqueo feria Móvil • 7 oct. 6:37 p. m.	

Historial de llamadas

Todas	Perdidas
Enrique Jara Móvil • 7 oct. 6:08 p. m.	
David Rosas Móvil • 7 oct. 6:06 p. m.	
Diego Rubilar Plc Móvil • 7 oct. 6:04 p. m.	
Angelica Ainol Móvil • 7 oct. 6:01 p. m.	
Pastor José Mardones Centr... Móvil • 7 oct. 5:54 p. m.	
9 9018 8963 Chile • 7 oct. 5:52 p. m.	
9 3620 6663 Chile • 7 oct. 5:51 p. m.	
Alberto Kliebs Móvil • 7 oct. 5:47 p. m.	

Historial de llamadas

Todas	Perdidas
Miriam Valdebenito Móvil • 7 oct. 7:26 p. m.	
Rosa Alcaman Móvil • 7 oct. 7:22 p. m.	
Eliot Vallejos Móvil • 7 oct. 7:18 p. m.	
Mayerly Herrera Móvil • 7 oct. 7:15 p. m.	
Juan Pincheira Móvil • 7 oct. 7:13 p. m.	
Guadalupe Bilbao Móvil • 7 oct. 7:12 p. m.	
Juan Patricio Castro Móvil • 7 oct. 7:01 p. m.	
sergio arzola Móvil • 7 oct. 6:58 p. m.	
Servicio Técnico vera E.I.R.L. Chile • 7 oct. 6:57 p. m.	

Historial de llamadas

Todas	Perdidas
Ana Oswald Jjvw Los Castañ... Móvil • 7 oct. 7:52 p. m.	
Maria Neculman Móvil • 7 oct. 7:50 p. m.	
Yeni Quijon Plc Móvil • 7 oct. 7:49 p. m.	
Ingrid Reyes (2) Móvil • 7 oct. 7:47 p. m.	
Maria Licanqueo Móvil • 7 oct. 7:40 p. m.	
Celia Astorga (2) Móvil • 7 oct. 7:37 p. m.	
ivette Aguayo Móvil • 7 oct. 7:31 p. m.	
9 5085 2083 (2) Chile • 7 oct. 7:30 p. m.	
Miriam Valdebenito Móvil • 7 oct. 7:26 p. m.	

6 Referencias Bibliográficas

Pladeco Municipalidad de Padre Las Casas

https://www.padrelascasas.cl/plc/historia_2012.html

https://www.bcn.cl/siit/reportescomunales/comunas_v.html?anno=2021&idcom=9112

https://www.bcn.cl/siit/reportescomunales/comunas_v.html?anno=2024&idcom=9112

https://www.sitrural.cl/wp-content/uploads/2023/06/P_Casas_demografica.pdf

<https://www.mineduc.cl/actualizacion-mineduc-politica-estudiantes-extranjeros/%20MANUAL%20Definitivo%20Participacion%20Ciudadana.pdf?sequence=1&isAllowed=y>

<https://www.ine.gob.cl/estadisticas/sociales/demografia-y-vitales/demografia-y-migracion/2022/09/27/cerca-de-un-tercio-de-la-poblacion-de-chile-en-2050-estara-compuesta-por-personas-mayores>

Tuan, 1974; Tonucci, 2012; Iñiguez y Pol, 1996; Eslava, 2005

<https://www.defensorianinez.cl/wp-content/uploads/2019/03/OG17.pdf>

<https://www.ine.cl/estadisticas/sociales/censos-de-poblacion-y-vivienda>

https://www.scielo.cl/scielo.php?pid=S0250-71612016000100008&script=sci_arttext

