



**“ DISEÑO MEJORAMIENTO EJE MAC- IVER PADRE LAS CASAS”
LICITACIÓN PÚBLICA N°712307-123-LE23
BIP N°40027936-0**

**INFORME TALLER N°3 JORNADA DE PARTICIPACIÓN CIUDADANA
INSTANCIA CO -DISEÑO CONSULTIVO**

A handwritten signature in blue ink, appearing to read 'Waleska Villagrán Moraga', enclosed within a blue oval shape.

**ELABORADO POR: WALESKA VILLAGRÁN MORAGA
LIC. EN TRABAJO SOCIAL**

Contenido

1.-CONTEXTO COMUNAL.....	3
1.1 Reseña histórica.....	3
2.- CONTEXTUALIZACIÓN DEL ESPACIO A INTERVENIR.....	5
3- PLAN DE PARTICIPACIÓN CIUDADANA.....	8
3.1 Diseño metodológico de aplicación del plan.....	8
Hitos relevantes trabajados en esta etapa.....	9
3.2 Sistematización Taller Diagnóstico consultivo.....	12
3.3 Descripción De La Jornada.....	13
3.4 Trabajos Grupales.....	23
3.5 Análisis de resultados Taller N°3.....	35
"Soñando nuestro espacio público".....	35
3.6 Análisis técnico de pertinencia e incorporación de solicitudes realizadas en Taller N° 3.....	37
3.7 Acta De Acuerdos.....	39
3.8 Análisis acta de acuerdos.....	42
3.9 Caracterización de los participantes Taller N°3 Soñando nuestro espacio Público.....	43
3.10 Cuadro comparativo Organizaciones invitadas.....	46
3.11 Análisis cuadro comparativo.....	48
4. ENCUESTA EVALUACIÓN Y VALIDACIÓN DE LA JORNADA.....	49
5- CONCLUSIONES DE LA JORNADA.....	72
6- ANEXOS.....	73
7. REFERENCIAS BIBLIOGRÁFICAS.....	89

1.-CONTEXTO COMUNAL.

1.1 Reseña histórica.


Padre Las Casas está ubicada en la provincia de Cautín, región de La Araucanía, siendo la comuna más nueva de esta región. Posee una superficie de aproximadamente 400 km² (Subsecretaría de Desarrollo Regional y Administrativo, 2023). La comuna cuenta con un área urbana, que en la actualidad se constituye como el segundo centro poblado más importante de la región, después de Temuco, donde se configura como un área urbana metropolitana en conjunto con esa ciudad, estableciéndose como una sola unidad urbana con dos áreas administrativas, que se vinculan o segregan por el río Cautín (Pladeco Municipalidad de Padre Las Casas, 2020-2025).

La comuna lleva este nombre en homenaje al predicador español Fray Bartolomé de las Casas, llamado "El Apóstol de los Indios" por su labor evangelizadora con los indígenas de Cuba, México y Guatemala. Su fundación oficial se debe a la gestión del Padre Anselmo, Párroco de Boroa, quién consigue por parte del entonces Presidente de la República, Federico Errázuriz Echaurren la dictación del Decreto Supremo N° 1.316 que ordenaba "fundar una población en el lugar denominado Villa Alegre, al sur del río Cautín", para su creación oficial como localidad urbana (PADEM, 2018).

En 1902 construyen la primera casa, que fue utilizada como escuela, luego un puente carretero; salas de clases y habitaciones para hospedar a hermanos que se unían al trabajo de la congregación. Se debe destacar la fundación del hospital rural Maquehue en 1926 y dos años más tarde la instalación de la Base Aérea Maquehue con el grupo de Aviación N° 10. El año 1949 se construyen las defensas del río Cautín.

El 2 de junio del año 1995 se publicó el Decreto Ley N° 19.391 del Ministerio del Interior que dio origen a la unidad administrativa que hoy se conoce como la comuna de Padre Las Casas (antiguo barrio o sector de Temuco).

Actualmente, la ciudad se desarrolla sobre los límites urbanos vigentes, extendiéndose hasta el by pass y colindando con la Ruta 5 como principales barrera a la expansión urbana. Su configuración orienta el crecimiento hacia el sector sur, sin embargo los límites físicos existentes hoy se presentan como un contenedor permitiendo que la ciudad busque oportunidades de densificación en algunos sectores del centro urbano.



En Temuco, la villa del padre Bartolomé de Las Casas comienza a tomar forma junto al río Cautín
Padre Las Casas, año 1910. Fotografía gentileza Archivo Histórico Diócesis de Villarrica

2.- CONTEXTUALIZACIÓN DEL ESPACIO A INTERVENIR.



Fuente: Elaboración equipo consultor 2024

El eje a intervenir no solo es una parte esencial del casco antiguo y fundacional de la ciudad, sino que también se destaca como un área clave para la realización de una amplia variedad de actividades que realiza la ciudadanía en las instalaciones que la rodean. Estas incluyen, comercio establecido y reconocido por los vecinos, como lo es la feria Mac-Iver, eventos deportivos y de esparcimiento social en el Estadio el Alto y ceremonias religiosas, dentro de las más frecuentes.

El eje Mac-Iver es una de las vías principales del casco histórico de la ciudad, con un papel significativo en términos de vivienda y equipamiento. Sin embargo, se puede afirmar que este eje no satisface adecuadamente las necesidades funcionales y programáticas de una ciudad en crecimiento.

En cuanto a la infraestructura presente en el polígono de intervención, esta cuenta con un estadio que funciona prácticamente el 95% del año, donde se realizan constantes campeonatos deportivos de los distintos clubes que alberga la asociación de fútbol de Padre Las Casas, además de que en él funcionan diversas escuelas deportivas que ampara el trabajo de entrenamiento de cientos de niños y niñas de la comuna, fútbol Amateur, Juvenil, Senior y Femenino.

Por otra parte, en el sector nos encontramos con iglesias de diversos credos religiosos, donde existen iglesias protestantes, católica y mormona, las que en total suman 6 dentro del área a intervenir.

El alto flujo de vehículos que atrae el estadio, las iglesias y especialmente el local comercial Abastesur, es sinónimo de problemas para los residentes de la calle Mac-Iver, muchas veces deben lidiar con conductores que obstruyen sus entradas vehiculares y áreas de circulación peatonal. Los habitantes suelen buscar alternativas costeadas por sus propios medios para poner barreras y así evitar que los vehículos se suban a los bandejones y veredas. Veredas que actualmente se encuentran en muy mal estado, sin accesibilidad universal causando problemas de desplazamiento sobre todo de los adultos mayores, población mayoritaria del eje. La mayoría de los vecinos que residen en la zona construyeron sus viviendas hace más de 60 años, por lo que es un riesgo latente el peligro para ellos al circular por las veredas o incluso dentro de los bandejones, ya que el terreno se encuentra con desniveles en toda su área.



Fuente: Elaboración equipo consultor 2024

En el recorrido mientras se elaboraba el mapa de actores, los residentes del polígono a intervenir nos mencionaban que hace más de 20 años se realizó una intervención en la zona, donde se trabajó el área verde, se instalaron jardineras para evitar que los vehículos se estacionaran dentro de los bandejones, se pusieron bancas y zona de juegos de niños y máquinas de ejercicio. Lamentablemente los mismos vehículos que buscan un lugar donde estacionar, no respetaron las demarcaciones y de a poco se fue convirtiendo el espacio público en un estacionamiento público.

En cuanto a la situación existente se reconoce que el eje Mac- Iver está en notables condiciones de deterioro, presentando principalmente desniveles en las áreas de circulación dentro de los bandejones y veredas debido al uso de estacionamiento que se le ha dado. En cuanto al mobiliario este se encuentra en mal estado y desuso, iluminación deficiente y en mal estado, la zona de juegos de los niños fue pintada por el municipio hace unos 2 meses a solicitud de los vecinos a la autoridad comunal, sin embargo, se reconoce que tiene poco uso y con mobiliario inadecuado. En cuanto a las áreas verdes, existen algunas zonas donde por intervención de los mismos propietarios de las viviendas, se han realizado intervenciones para cuidar el paisajismo y evitar que el espacio público sea ocupado de estacionamiento.



Fuente: Elaboración equipo consultor 2024



Fuente: Elaboración equipo consultor 2024

3- PLAN DE PARTICIPACIÓN CIUDADANA

La participación ciudadana en la gestión pública representa un proceso esencial para la construcción social de políticas públicas. Constituye no solo un derecho, sino también una responsabilidad y un complemento a los mecanismos tradicionales de representación política (Carta Iberoamericana de Participación Ciudadana en la Gestión Pública, 2009).

Un plan de participación ciudadana se presenta como una herramienta clave para fomentar y orientar la intervención de la comunidad en la creación de espacios públicos. Este instrumento promueve el sentido de pertenencia al incorporar las opiniones de los ciudadanos, empoderando a organizaciones, dirigentes y vecinos. En este contexto, resulta fundamental recopilar tanto información primaria (analizando la bibliografía existente) como información secundaria, mediante la creación de instrumentos diseñados para captar las perspectivas de los participantes en esta etapa del proyecto.

Es por ello que se deben impulsar y fortalecer los procesos participativos desde una perspectiva de género, incentivando el desarrollo y dinamismo de las organizaciones de la sociedad civil. La participación ciudadana en proyectos de espacios públicos no solo representa un ejercicio democrático indispensable, sino que también mejora la calidad de vida, fomenta la inclusión y contribuye a la resiliencia de las comunidades.

3.1 Diseño metodológico de aplicación del plan

El taller de diseño de esta etapa, al igual que los realizados en la etapa anterior, fue de carácter consultivo, debió dar como resultado elementos que sirven a la etapa del diseño del proyecto, se fueron revisando con la comunidad las sugerencias incorporadas en la primera etapa y recogiendo las sugerencias, inquietudes e ideas de los participantes. Junto a ello se realizó un resumen de los antecedentes recopilados de la primera jornada y se explicó de qué manera

se aplicó en esta etapa la información recogida en la etapa de diagnóstico situación actual.

Se trabajó con los asistentes en el Co-diseño del anteproyecto, resaltando las necesidades y requerimientos que los participantes tienen respecto al área de intervención y según los lineamientos permitidos dentro del programa de espacios públicos.

Para la actividad se utilizó un plano base, el que fue acompañado con imágenes representativas y reales del polígono de intervención, esto con el fin de facilitar el entendimiento de los participantes. De manera complementaria, se utilizó material didáctico y gráfico que permitió a los asistentes ir soñando su espacio público.

Para esta actividad se conformaron 5 grupos de manera aleatoria, se procuró contar en cada uno de ellos con equidad de género y grupos etarios. Cada grupo fue dirigido por un arquitecto del equipo consultor y se abordaron los hitos relevantes a tratar. Al finalizar la jornada de co- diseño cada grupo eligió a 2 a 3 representantes para que expongan su trabajo y acepten preguntas y dudas de los demás grupos conformados.

Hitos relevantes trabajados en esta etapa

1. Zonificación del espacio.
2. Establecer las circulaciones y conectividad.
3. Ubicar los usos requeridos.
4. Establecimiento de priorización de necesidades.
5. Recabar información relevante de acuerdo a sus necesidades y requerimientos.
6. Elaboración de conclusiones lo más cercanas posible a un anteproyecto, para la realización del proyecto definitivo.

Debido a que el área de intervención es bastante amplia, a diferencia de la etapa de diagnóstico, todos los grupos trabajaron el área de intervención completa, desde calle Sarmiento hasta calle Bombero escobar. Esto se planteó principalmente para no segregar los grupos de interés de algún espacio en particular. Cada grupo trabajó un máximo de 50 minutos el diseño del anteproyecto. En cada uno de los grupos se abordaron temáticas específicas como plaza de remate, iluminación, mobiliario, áreas de circulaciones, señaléticas, paisajismo, basureros, zona de juegos o plaza multiuso, franja barrial y acceso a estacionamientos, entre otras. Es importante señalar que cada grupo fue apoyado por un arquitecto para manejar las expectativas en torno al presupuesto que se cuenta para el diseño, así como la factibilidad técnica de cada solución. Se explicó que las ideas vertidas en este taller generarán un anteproyecto para ser presentado al final de esta etapa.

Una vez realizada la exposición de cada uno de los grupos, se dio lectura al acta de acuerdos con los puntos tratados y aprobados por la comunidad para su posterior aprobación. Para validar la actividad y metodología aplicada se les entregó una breve encuesta de evaluación de la actividad la cual fue respondida por la mayoría de los asistentes a la jornada de participación ciudadana. En cuanto al acta de acuerdos esta fue leída y firmada por los asistentes.

En cuanto a la convocatoria y la participación de los actores sociales informados, es importante destacar que el proyecto de diseño "**Mejoramiento del Eje Mac-Iver Padre Las Casas**" se desarrolla a nivel local. Por lo tanto, resultó crucial involucrar a la mayor cantidad posible de residentes del polígono de intervención y habitantes de la comuna. Se contactaron vía presencial y telefónica a los participantes que acudieron a las primeras jornadas y se potenció la participación con invitaciones puerta a puerta, redes sociales, aviso radial y colaboración de los dirigentes de la comuna para que difundan la actividad a través de sus grupos de WhatsApp. Además, fue fundamental incluir a diversos actores relevantes en el área y su zona de influencia, así como a las organizaciones territoriales y funcionales, los vecinos en general, las instituciones públicas y privadas y comercio presentes en esta zona.

En base a lo anteriormente expuesto y para dar cumplimiento a lo solicitado en bases de licitación, se dan a conocer a continuación los resultados de la jornada de participación ciudadana.

Taller N°3	3.2 Sistematización Taller Diagnóstico consultivo																
Metodología	IAP Investigación, Acción y Participación.	Instrumentos	<ul style="list-style-type: none"> -Lápices de pasta -Imágenes polígono -Plano referencial con imágenes -Cuaderno de campo -Parlante con micrófonos -Plumones -Lápices -Notebook -Celular - Proyector -Telón 														
Enfoque	Género	Validadores	<ul style="list-style-type: none"> -Listado de asistencia -Registro fotográfico -Acta de acuerdos -Encuesta de evaluación de la Jornada. 														
Convocatoria	Equipo Consultor	Ejecución	Equipo Consultor														
Participantes	<ul style="list-style-type: none"> 53 participantes 49 vecinos Alcalde Padre Las casas 2 funcionarios Serviu 2 funcionarios Municipio 	Autoridades	<table border="0" style="width: 100%;"> <tr> <td style="width: 70%;">SERVIU</td> <td style="width: 30%;">Municipio</td> </tr> <tr> <td>Araucanía</td> <td>Alcalde</td> </tr> <tr> <td>Francisco Artiga</td> <td>Mario</td> </tr> <tr> <td>Madeleine Pinna</td> <td>González</td> </tr> <tr> <td></td> <td>Secpla</td> </tr> <tr> <td></td> <td>Eduardo</td> </tr> <tr> <td></td> <td>Reyes</td> </tr> </table>	SERVIU	Municipio	Araucanía	Alcalde	Francisco Artiga	Mario	Madeleine Pinna	González		Secpla		Eduardo		Reyes
SERVIU	Municipio																
Araucanía	Alcalde																
Francisco Artiga	Mario																
Madeleine Pinna	González																
	Secpla																
	Eduardo																
	Reyes																

Fecha	22-01-2025	Lugar	Salones Iglesia Unión Centros Bíblicos
Hora inicio	16:30 horas	Hora término	18:45 horas
Objetivo General	"Facilitar un proceso participativo que empodere a los residentes de la comuna, permitiéndoles influir en el diseño del espacio público mediante la integración armoniosa del conocimiento local y la viabilidad técnica del proyecto."		
Objetivos específicos	<ul style="list-style-type: none"> • Recaltar los alcances del proyecto. (lo que incluye el diseño del proyecto) • Presentar grado de avance del proyecto • Socializar las necesidades. • Intercambiar opiniones. • Constituir el sentido de colectivo 		

3.3 Descripción De La Jornada

Siendo las 16:40 horas se da inicio a la jornada de participación ciudadana denominada Taller N°3 "Soñando nuestro espacio público". Se comienza la actividad con los saludos protocolares y agradeciendo la participación de los asistentes, para luego continuar presentando al equipo consultor.

Una vez entregados los saludos por parte del equipo consultor, se dirige a los asistentes para entregar unas palabras de bienvenida el alcalde de la comuna don Mario González Rebolledo.

Después de recibir el saludo de la autoridad comunal, Madeleine Pinna Valverde, representante de Serviu Araucanía, se dirige a los presentes para entregar un saludo de bienvenida.

Para dar continuidad a la jornada, se realiza una exposición a través de una presentación en formato PPT con ayuda de imágenes representativas del espacio a intervenir, donde se realizó un resumen de las jornadas realizadas anteriormente dando a conocer las principales sugerencias y requerimientos de la etapa de diagnóstico, los talleres realizados con NNA, el recorrido exploratorio y Taller uno, además se refuerza a la comunidad cuales son los criterios de diseño, plazos establecidos, las especialidades involucradas, el marco presupuestario y general del proyecto. Se les señala que el objetivo de esta actividad es elaborar un co- diseño lo más cercano al diseño definitivo y se les indicó como se trabajaría la jornada.

Se informa a la comunidad que esta instancia es consultiva, informativa y resolutive. Se destaca la importancia del momento actual para recibir las percepciones de la ciudadanía, atender inquietudes, requerimientos, sugerencias o críticas relevantes, con el objetivo de alcanzar un diseño que sea pertinente para la comunidad.


Una vez entregada esta información y para continuar con el proceso de participación, se dividió a los asistentes en 5 grupos de 10 personas aproximadamente, donde a cada grupo se le asigna un plano base, acompañada de material gráfico con láminas ilustrativas didácticas y de fácil comprensión, con el que trabajaron las temáticas relativas a la iluminación, zona de juegos multiuso de niños, circulaciones peatonales y estacionamientos, acceso a casas, franja barrial paisajismo, señalética, mobiliario, plaza de remate entre otras.

Para finalizar el proceso, 2 a 3 representantes de cada grupo fueron los encargados de exponer a los presentes los alcances de las temáticas trabajadas y recibir consultas o sugerencias a lo expuesto. Luego de ello se dio lectura al acta de acuerdos la que fue firmada por la mayoría de los asistentes presentes en el taller N°3.




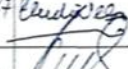

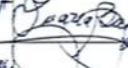





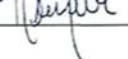
Es relevante destacar que a medida que iban ingresando los participantes se les iba entregando una encuesta de evaluación y satisfacción de la jornada, lo que nos permitió validar el proceso de trabajo realizado y también recoger requerimientos o sugerencias de la ciudadanía.

Al finalizar la jornada, se dedicaron palabras de despedida y agradecimientos por la asistencia y el compromiso de sus habitantes en el diseño del "Mejoramiento eje Mac- Iver Padre Las Casas".

Registro de ingreso de los participantes



Listado de asistencia de los participantes

		LISTADO ASISTENCIA TALLER N° 3 JORNADA DE PARTICIPACIÓN CIUDADANA PROYECTO DE DISEÑO "MEJORAMIENTO EJE MAC- IVER PADRE LAS CASAS"							
N	NOMBRE	RUT	ORGANIZACIÓN	DIRECCIÓN	EDAD	RACIONALIDAD	(TIENE ALGUNA DISCAPACIDAD?)	TELÉFONO	FIRMA
1	Delia Sepulveda	6664899-3	Bambigua	Mock-ver 1690	74	Chilena	NO	41646049	
2	Claudia Veloso	7613500-K	T:ris	Petersen 4225	65	Chilena	NO	45730752	
3	Pablo Campos	13502635-5	Valdivia	Mock-ver 1440	42	Chileno	NO	941407500	
4	Juana Barros	5141856-5	Valdivia	Melvin 1355	80	Chilena	POCA VISIÓN CODERA	976163677	
5	Cecilia Pérez	4414080-3	Romero	Mock-ver 1365	59	Chilena	NO	954772134	
6	Oswaldo Balboa	7374007-8	Organización misión Iglesia de Sr	Chamal 161060	64	Chileno	NO	79137157	
7	Maria Pérez	9376758-6	San Francisco	Los jesuitas 461	70	Chileno	NO	994218744	
8	Glady Lillo	11910.055-0	Los Larios	Loioepan 250	53	Chileno	NO	97521033	
9	Tereso Rayén	734526-K	Los Costeros	835 Lario 1435	66	Chileno	D. RÍFOT S.	—	
10	Sandra Curilevo	12932157	Villa Feira Mock-ver	Manuelhué	46	Chileno	NO	480235256	



LISTADO ASISTENCIA TALLER N° 3 JORNADA DE PARTICIPACIÓN CIUDADANA PROYECTO DE DISEÑO
"MEJORAMIENTO EJE MAC- IVER PADRE LAS CASAS"



N	NOMBRE	RUT	ORGANIZACIÓN	DIRECCIÓN	EDAD	NACIONALIDAD	¿TIENE ALGUNA DISCAPACIDAD?	TELÉFONO	FIRMA
11	Mario Queupumil	11.501.196-0	Villa Rumbera	MAC-IVER 1675	55	Chileno	NO	990888505	[Signature]
12	Violeta MARTIN	9.649.847-0	Thiers	MAC-IVER 13-15	61	chilena	SI cicla	923717730	[Signature]
13	Jose Viches	5.141.889-1	Thiers	MAC-IVER 1489	79	chilena	NO	949971263	[Signature]
14	Eduardo Roncha Tules	5.339.025-0	Rumbera	MAC-IVER 1655	80	chileno	NO	959481909	[Signature]
15	Graciela JUVENTES	9.791.003-0	Thiers	MAC-IVER 1145	61	chilena	NO	988675293	[Signature]
16	Roberto MUÑOZ	11.908.954-9	Rumbera	MAC-IVER 1730	53	chilena	SI	929670363	[Signature]
17	Nelson Vasquez	4.345.114-6	Thiers	MAC-IVER 1404	70	chilena	NO	68528004	[Signature]
18	Elsa Vidal	8.136.318-8	Thiers Sun	MAC-IVER 1735	70	chilena	NO	997823035	[Signature]
19	Sergio ARZOLA	12.926.602-3	Thiers	MAC-IVER 1725	48	chilena	NO	999801935	[Signature]
20	Marce OLAVE	10.272.902-9	Thiers	MAC-IVER 1795	60	chilena	NO	953179090	[Signature]



LISTADO ASISTENCIA TALLER N° 3 JORNADA DE PARTICIPACIÓN CIUDADANA PROYECTO DE DISEÑO
"MEJORAMIENTO EJE MAC- IVER PADRE LAS CASAS"



N	NOMBRE	RUT	ORGANIZACIÓN	DIRECCIÓN	EDAD	NACIONALIDAD	¿TIENE ALGUNA DISCAPACIDAD?	TELÉFONO	FIRMA
21	JOSÉ MARDONES J.	8.528.085-6	IGLESIA U.C.T.B	MAC-IVER. 1415	63	CHILENO	NO	956533932	[Signature]
22	Hector Alarcón P.	8.627.837-5	iglesia Kristi del Dava	MAC-IVER 1721	65	chileno	NO	985455463	[Signature]
23	Fredy Riquelme	5.797.367-6	Thiers Sun	MAC-IVER 1488	72	chileno	NO	990608521	[Signature]
24	JUAN FERRUCO OSTRO	13.961.867-8	Thiers Sun	MAC-IVER 1775	44	CHILENA	NO	942867388	[Signature]
25	GUADALUPE BIZO A.	6.668.455-5	Thiers Sun 2	MAC-IVER 1344	70	chilena	NO	999542390	[Signature]
26	Arashan Navarrete	4.833.681-7	Thiers Sun	MAC-IVER 1531	83	chileno	NO	901025	[Signature]
27	Juan Ruckeire	142228300	Thiers Sun	MAC-IVER 1483	43	chileno	NO	968273421	[Signature]
28	Orlando Caxupi	6.209.386-2	FEMIA MAC-IVER	MAC-IVER	74	chileno	SI	956420932	[Signature]
28	Mayerly Herrera F	20583742-6	Villa Rumbera.	MAC-IVER	24	chilena	NO	946836033	[Signature]
30	Elliott VALLEJOS	6.839.199-7	Rumbera.	MAC-IVER 1940	76	chileno	NO	89298945	[Signature]



LISTADO ASISTENCIA TALLER N° 3 JORNADA DE PARTICIPACIÓN CIUDADANA PROYECTO DE DISEÑO

"MEJORAMIENTO EJE MAC- IVER PADRE LAS CASAS"



N	NOMBRE	RUT	ORGANIZACIÓN	DIRECCIÓN	EDAD	NACIONALIDAD	¿TIENE ALGUNA DISCAPACIDAD?	TELÉFONO	FIRMA
31	ANA VEGA	12.063.308-6	trius son	MAC IVER 1675	57	Chilena	NO	93531885	
32	ROSA ALAMAN	10.010.549-2	CRUZADO SUR	vicente petasin 220	62	chilena	NO	953972155	
33	Miriam Valdevenuto	6.330.472-7	Abolucón Libertad	Lanco 1365	75	chilena	NO	999562179	
34	Verónica Urrutia	10.773.694-0	feria	concepcion 375	97	chilena	NO	74096123	
35	Roberto Mancada	712821-5	trius son	SARMICENTO 204	67	Chileno	NO	950852083	
36	LUETH AGUAYO	6.763.177-3	thiers	Petersen 245	67	Chilena	NO	962605707	
37	CELIA ASTORZA	9.696.554-0	valdivino	MAC IVER 1390	62	chilena	NO	55472809	
38	ELIANA RIQUELME	8.382.192-2	thiers	COVALAN 175	60	chilena	NO	935206663	
39	MANIA LICANUCCO	4922.974-7	trius	MAC IVER 1650	85	chilena	NO	3224 974813771	
40	Ingrid REYES	152813668	trius	MAC IVER 1325	41	CHILENA	NO	930907340	



LISTADO ASISTENCIA TALLER N° 3 JORNADA DE PARTICIPACIÓN CIUDADANA PROYECTO DE DISEÑO

"MEJORAMIENTO EJE MAC- IVER PADRE LAS CASAS"



N	NOMBRE	RUT	ORGANIZACIÓN	DIRECCIÓN	EDAD	NACIONALIDAD	¿TIENE ALGUNA DISCAPACIDAD?	TELÉFONO	FIRMA
41	Motilde Quiñeal	13920807-2	feria	Mac Iver frente a estadio	44	Chilena	NO	986594656	
42	yeni Eujón	18.195.508-2	Thiers sur	Petersen 245	32	Chilena	NO	965101049	
43	David Rosas	18478658-1	Valdivia	Mac-iver 1390	27	Chileno	NO	941157182	
44	Mario Gonzalez R	9.226.795-4	Muni	Milur 060	62	Ch.	NO	964407199	
45	Andrés Reyes Aguayo	15.265.357-3	Muni PLC	sector Islame	41	Ch	NO	985935597	
46	Maria Neulman	5863969-5	Thiers	Petersen 269	76	Ch	6to curso Si	92432044	
47	Juan Guzmán	4197403-3	Los Costeros	Melwin 1415	85	Ch	NO	9336747	
48	SERBIO MORA F.	7.440.907-5	trius son	SARMICENTO 198	65	CH.	NO	985205932	
49	Ana Oswald	10675538-2	Los Costeros	Villo Alegre 1375	57	CH	NO	91024256	
50	Juana Gejardo	7806225-3	Ramboles	Promerco Cord Escobedo 180	69	CH	NO	956134046	



LISTADO ASISTENCIA TALLER N° 3 JORNADA DE PARTICIPACIÓN CIUDADANA PROYECTO DE DISEÑO
"MEJORAMIENTO EJE MAC- IVER PADRE LAS CASAS"



N	NOMBRE	RUT	ORGANIZACIÓN	DIRECCIÓN	EDAD	NACIONALIDAD	¿TIENE ALGUNA ¿DISCAPACIDAD?	TELÉFONO	FIRMA
51	Cecilia Vallejos Garcés	9.651.095-2	Villa Remberga	MAC-iver 1940	62	chilena	SI	933084592	Srolle ff

Presentación y saludo del equipo consultor



Saludo autoridad Comunal.

Alcalde: Mario González Rebolledo



Saludo representante Serviu Madeleine Pinna



Presentación equipo de arquitectura

Resumen y avance del proyecto.

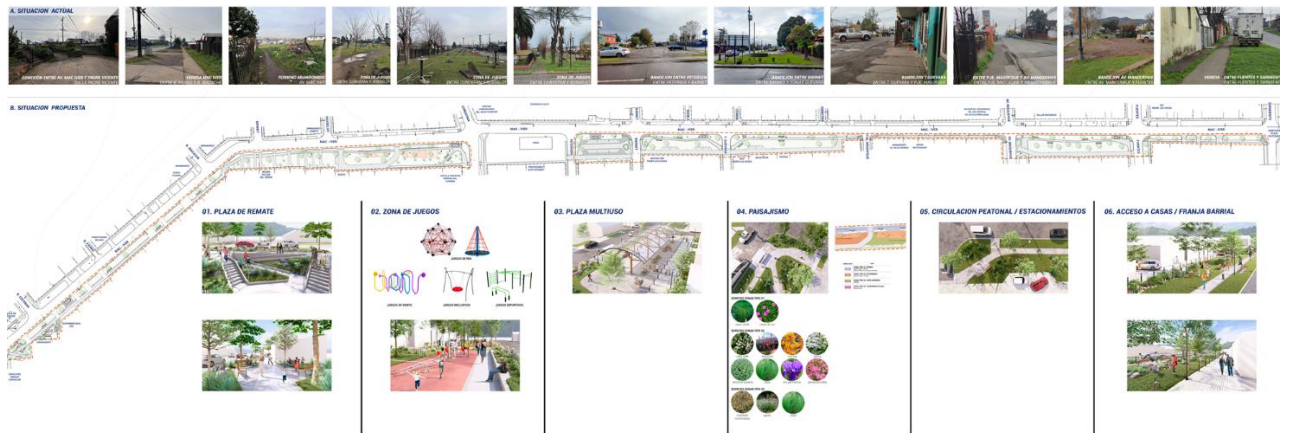


Explicación de la jornada de trabajo



Material gráfico utilizado

Planta propuesta



Láminas esquemáticas utilizadas hitos de trabajo en grupo.

01. PLAZA DE ACCESO.



02. ZONA DE JUEGOS



03. PLAZA MULTIUSO



04. PAISAJISMO.



05. CIRCULACIONES / ESTACIONAMIENTOS



06. FRANJA BARRIAL.



Lámina con vocabulario y definiciones

Vocabulario palabras de arquitectura

ENRASAR: Igualar dos cosas de manera que tengan la misma altura, o hacer que quede lisa una superficie.

BOLARDO: Un bolardeo es un pequeño poste vertical que sirve para evitar el paso de los vehículos en zona de peatones.

TÓTEM: Objeto que actúa como símbolo o emblema colectivo.

ATRAVIESOS: Lugar en la vereda que permite cruzar la calle de manera segura. Poner una cosa en el medio de otra, de un extremo a otro. Ej: Pasos de cebra

BAHÍA DE ESTACIONAMIENTO: Zona de transición entre la calzada y el andén, destinada al estacionamiento de vehículos.

NODO VÍAL: Son aquellos que se presentan debido al gran número de vehículos que circula y a la presencia de equipamientos y comercios, se generan nodos o puntos conflictivos con diferentes niveles de impacto.

ALCORQUES: Hoyo que se hace al pie de una planta o de un árbol para retener el agua de la lluvia o del riego.

ESTUDIO FITOSANITARIO: Estudio que se vincula a prevenir y tratar las diversas enfermedades que pueden padecer las plantas o árboles.

POLÍGONO DE INTERVENCIÓN: Superficie de terreno delimitada donde se diseña un proyecto.

ACCESIBILIDAD UNIVERSAL: Es aquella que permite y asegura a personas con diferentes necesidades de movilidad, independientemente de si sufren una discapacidad motriz poder desplazarse sin problemas dentro de cualquier entorno, de forma autónoma, segura, eficiente y sin problemas.

DECK: Un deck es una terraza dispuesta sobre un terreno, que puede estar elevada o no sobre este. Tradicionalmente se construyen con madera, pero hoy existen alternativas de madera compuesta y PVC.

ENTRAMADO: Armazón de madera o metal que sirve para hacer una pared, un tabique o un suelo, una vez rellenos sus huecos.

DEMARCACIÓN: La demarcación como la misma palabra lo indica, es fijar mediante marcas precisas en el terreno, los límites de un territorio.

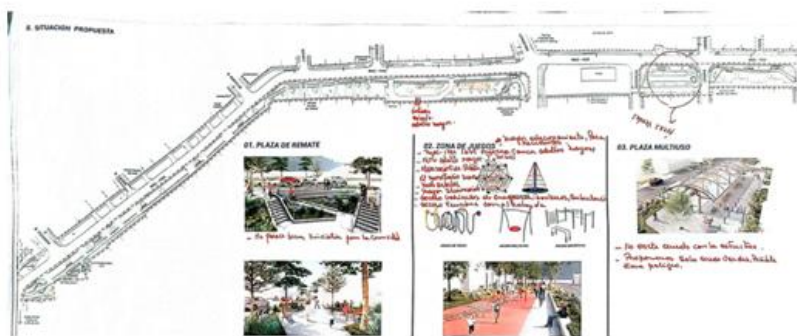
RESALTO: Objeto que sobresale de una superficie. Ej: Lomo de toro, reductor de velocidad.

14 ARCHITECTOS

3.4 Trabajos Grupales

Trabajo grupal Grupo N°1

Arquitecto a cargo: Andrés Gómez



Principales resultados

Tópicos trabajados

<p>Plaza de Remate</p> <p>Ubicada al final del polígono de intervención</p> <p>Comprendida entre calles Bombero escobar y Bombero fierro.</p>	<ul style="list-style-type: none">- La plaza de remate no tuvo observaciones ya que a los participantes de este grupo le pareció una excelente propuesta a este tópico trabajado. Manifiestan que el acceso está muy bueno ya que se mejora considerablemente el lugar existente y se considera la accesibilidad universal, que antes no existía.- La nueva propuesta permite un mejor acceso hacia el parque Corvalán.
<p>Zona de Juegos</p> <p>Comprendida entre calles Rosselot y Cacique Coñoepán</p>	<ul style="list-style-type: none">- Solicitan que sea un espacio mixto, que posea juegos para niños y espacio adecuado para adultos mayores.- Mobiliario firme y antivandálico ya que, en otras oportunidades se los han robado.- Que posea mayor y mejor iluminación- Que tenga un adecuado acceso a los vehículos de emergencia. Esto es debido a la gran cantidad de residentes adultos mayores que habitan el polígono.- Proponen un acceso parecido a una mini rotonda en el lugar para los vehículos de emergencia.- Mayor estacionamiento para residentes y dejarlos como están en la actualidad. No están de acuerdo con la franja barrial propuesta.
<p>Plaza Multiuso</p> <p>Comprendida entre Calle Petersen y Arturo Barnett.</p>	<ul style="list-style-type: none">- Este grupo no esta de acuerdo con la estructura techada propuesta por el equipo consultor. Manifiestan que sería un peligro, un espacio para beber alcohol y foco de delincuencia por personas que frecuentan el estadio.- Se propone establecer en esa zona solo áreas verdes y paisajismo.
<p>Paisajismo</p>	<ul style="list-style-type: none">- Sugieren incorporar paisajismo de baja escala.

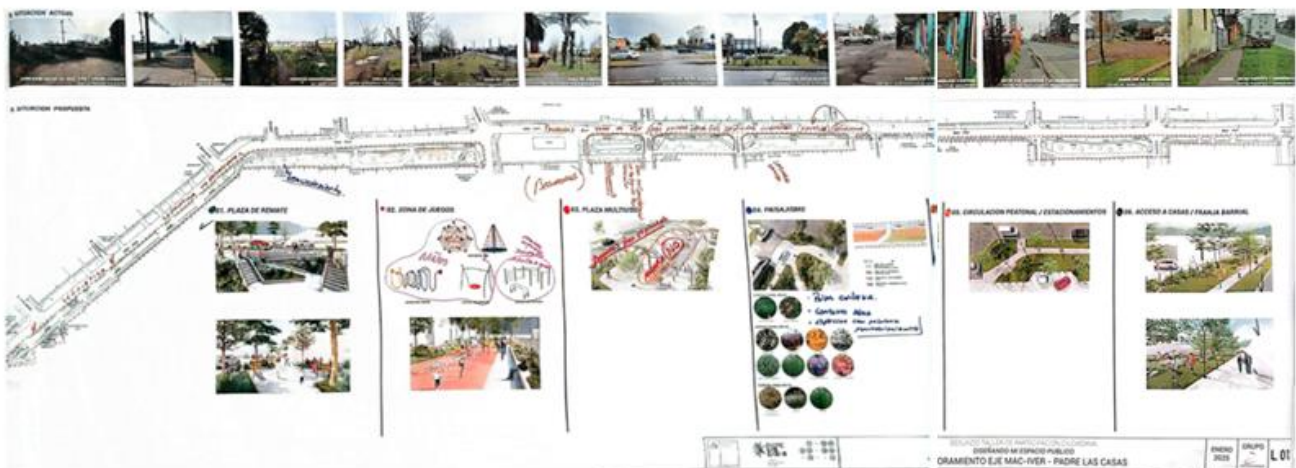
<p>Toda el área de intervención</p>	<ul style="list-style-type: none"> - Considerar la planta rayo de sol en esa zona - Se propone incorporar árboles que den sombra al espacio.
<p>Circulación peatonal/ Estacionamientos</p> <p>Toda el área de intervención</p>	<ul style="list-style-type: none"> - Sugieren incorporar acceso vehicular en Mac -Iver 1455, adulto mayor con discapacidad visual. Lo requiere para vehículos médicos que utiliza para su traslado. - Mejorar veredas en mal estado.
<p>Acceso a casas/ Franja Barrial</p> <p>Toda el área de intervención</p>	<ul style="list-style-type: none"> - Acceso universal en veredas - Acceso a vehículos de emergencia - Poco acceso a estacionamientos
<p>Iluminación, Mobiliario</p> <p>Toda el área de intervención</p>	<ul style="list-style-type: none"> - Mobiliario anti vandálico - Mayor y mejor iluminación

Exposición de la jornada



Trabajo Grupal N°2

Arquitecto a cargo Javiera Pérez



Principales resultados

Tópicos trabajados

Plaza de Remate	<ul style="list-style-type: none">- Incorporar estacionamiento- Este grupo está de acuerdo con la propuesta presentada de la plaza de remate.
Zona de Juegos	<ul style="list-style-type: none">- Incorporar basureros pequeños y no más de 3- Maquinas de ejercicios para jóvenes y adultos

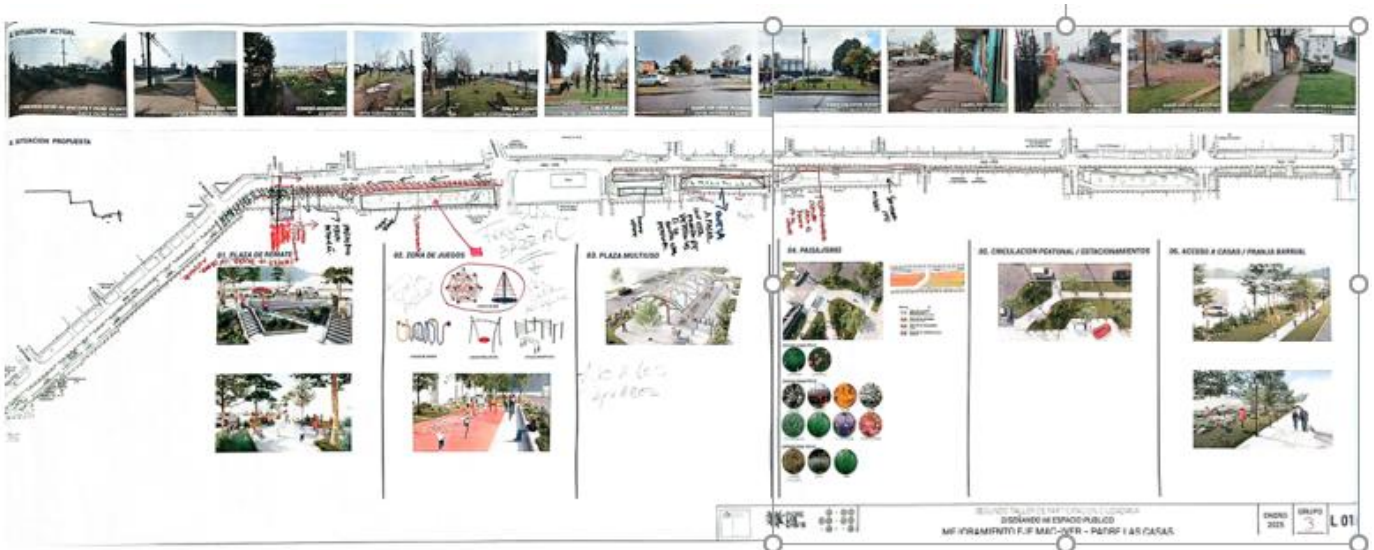
	<ul style="list-style-type: none"> - Juegos de niños Mixto en esa zona
Plaza Multiuso	<ul style="list-style-type: none"> - Se sugiere incorporar barreras de contención en esa zona para que no ingresen los vehículos de las personas que utilizan el estadio. - Se solicita que la estructura propuesta no sea en madera. - Tener en consideración acceso estacionamiento para la iglesia que se encuentra frente a calle Rosselot. - Mejor señalización - No están muy seguros sobre la incorporación de la cubierta techada.
Paisajismo	<ul style="list-style-type: none"> - Incorporar más áreas verdes - Incorporar paisajismo de fácil mantención y poco consumo de agua - Sugieren considerar la Palma Chilena
Circulación peatonal/ Estacionamientos	<ul style="list-style-type: none"> - Respetar las entradas de estacionamiento de los vecinos de Avda. Mac- Iver - Mejorar accesibilidad universal - Mejorar veredas
Acceso a casas/ Franja Barrial	<ul style="list-style-type: none"> - Respetar el acceso de estacionamientos de las casas
Iluminación, Mobiliario	<ul style="list-style-type: none"> - Implementar áreas de reciclaje de basura, pero bien implementada - Mejor iluminación en todo el polígono, sobre todo en la estructura techada.

Exposición de la jornada



Trabajo Grupal N°3

Arquitecto a cargo María Elisa Navarrete



Principales Resultados

Tópicos trabajados

Plaza de Remate	<ul style="list-style-type: none">- Se manifiestan de acuerdo con la propuesta planteada.
Zona de Juegos	<ul style="list-style-type: none">- Sugieren ver muy bien el tema de las aguas lluvias sobre todo entre calles Bombero Ibacache y Cacique Coñepán.

	<ul style="list-style-type: none"> - Considerar espacio de estacionamiento frente a la Iglesia Misión iglesia del señor, ubicada frente a calle Rosselot. - Considerar eliminar franja Barrial propuesta en zona de juegos. - Sugieren solo incorporar juegos para los niños.
Plaza Multiuso	<ul style="list-style-type: none"> - Considerar Borde verde en esta zona para evitar que los vehículos se suban al bandejón ni se estacionen dentro de la estructura techada.
Paisajismo	<ul style="list-style-type: none"> - Acercar el área verde cerca de las casas. - Paisajismo de bajo consumo y floreado
Circulación peatonal/ Estacionamientos	<ul style="list-style-type: none"> - Sugieren que el estacionamiento siempre se considere al borde de la calle. - Mejorar veredas en mal estado.
Acceso a casas/ Franja Barrial	<ul style="list-style-type: none"> - No están de acuerdo con la franja barrial propuesta, lo encuentran inseguro para los vecinos. Sin embargo, estarían de acuerdo con la franja peatonal o de estacionamiento, pero por el borde de la avenida Mac-Iver.
Iluminación, Mobiliario	<ul style="list-style-type: none"> - Se sugiere no incorporar papeleros - Bancas anti vandálicas - Mejor iluminación

Exposición de la jornada



Trabajo Grupal N°4

Arquitecto a cargo Santiago Franco





Principales resultados

Tópicos trabajados

<p>Plaza de Remate</p>	<ul style="list-style-type: none"> - Se encuentran conformes con la propuesta planteada, sólo solicitan incorporar bancas y mejorar la iluminación.
<p>Zona de Juegos</p>	<ul style="list-style-type: none"> - Juegos duraderos y compatibles con el clima de la zona. - Incorporar juegos inclusivos para que sean utilizados por los alumnos de la escuela San Rafael. - Que la zona se encuentre protegida para los niños, niñas y adolescentes. - Incorporar bancas en la zona
<p>Plaza Multiuso</p>	<ul style="list-style-type: none"> - Las opiniones respecto a la estructura techada están divididas. - Incorporar bolardos para evitar que los vehículos se suban al bandejón. - Sugieren que podría considerarse dejar cerrada la estructura techada propuesta.
<p>Paisajismo</p>	<ul style="list-style-type: none"> - Área verde más colorida - Paisajismo como el que tienen en la comuna de Panguipulli. - Paisajismo que requieran poco consumo hídrico.

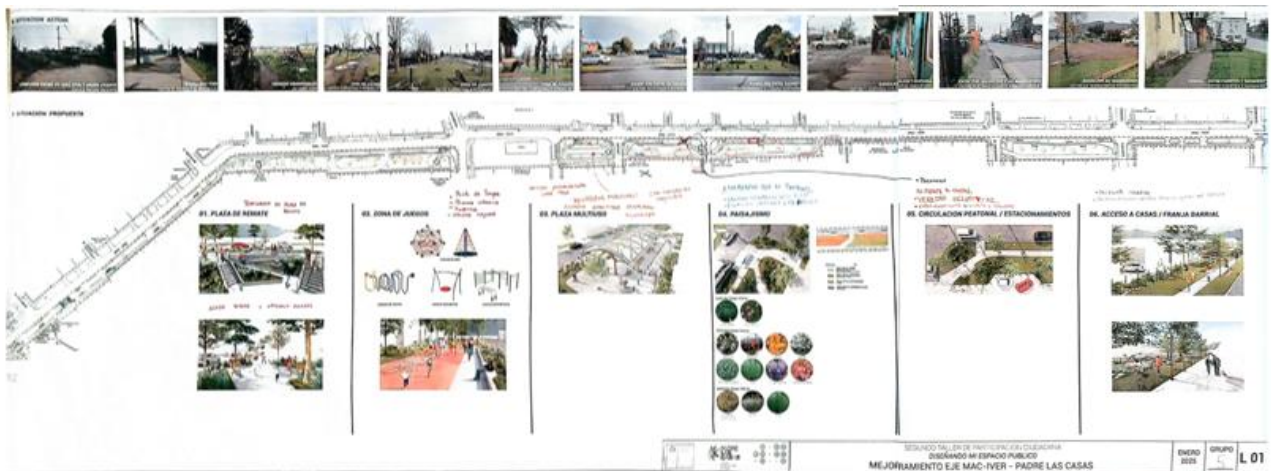
	<ul style="list-style-type: none"> - Considerar red Húmeda en paisajismo
Circulación peatonal/ Estacionamientos	<ul style="list-style-type: none"> - Se sugiere incorporar señalética al final de calle Mac- Iver con Sarmiento
Acceso a casas/ Franja Barrial	<ul style="list-style-type: none"> - Sugieren que se respete la salida de estacionamiento de cada vivienda. - Considerar espacios diagonales de estacionamiento para la Iglesia frente a calle Rosselot.
Iluminación, Mobiliario	<ul style="list-style-type: none"> - Incorporar bancas en sector cerca de Rosselot, sugieren unas parecidas a las que tiene la estación de tren que está en calle Villa Alegre. - Sugieren que existan basureros metálicos y empotrados difíciles de sacar. - Considerar puntos de reciclaje

Exposición de la jornada



Trabajo Grupal N° 5

Arquitecto a cargo Felipe Gutiérrez



Principales resultados

Plaza de Remate	<ul style="list-style-type: none">- Se solicita incorporar Tótems- Incorporar artesanía cultural- Que exista mayor Iluminación en la plaza de remate.
Zona de Juegos	<ul style="list-style-type: none">- Punto de juegos para primera infancia- Juegos modernos- Juegos para ser usados por adultos mayores

	<ul style="list-style-type: none"> - Juegos duraderos y de buen material
Plaza Multiuso	<ul style="list-style-type: none"> - Incorporar cámaras de seguridad - Que el material no sea de policarbonato, puede ser tela. - Incorporar Mobiliario - Agregar identidad cultural - Considerar enchufes o electricidad - Sugieren que exista mayores rondas de los vehículos de seguridad ciudadana. - Considerar una tensa estructura
Paisajismo	<ul style="list-style-type: none"> - Agregar vegetación de bajo riego. - Considerar especies perennes y de mediana altura - Poner árboles que permitan cobijarse en la sombra en todo el polígono
Circulación peatonal/ Estacionamientos	<ul style="list-style-type: none"> - Establecer estacionamientos para los scooter que se van a comenzar a implementar en la comuna. - Mejorar paraderos - Que existan veredas inclusivas - Evaluar establecer paradero de micro 10 o correr el que está en calle Mac-Iver, para que sirva para las 3 líneas de micro.
Acceso a casas/ Franja Barrial	<ul style="list-style-type: none"> - Ordenar ingreso sobre todo en zonas comerciales - Contemplar estacionamiento para iglesia Misión del señor, ubicada frente a calle Rosselot
Iluminación, Mobiliario	<ul style="list-style-type: none"> - Considerar punto de reciclaje con base de cemento - Incorporar más bancas para descanso en el polígono - Incorporar bolardos en zonas complejas.

Exposición de la jornada



3.5 Análisis de resultados Taller N°3

“Soñando nuestro espacio público”

La jornada de participación ciudadana de este taller de Co-diseño, contó con una sala repleta de participantes provenientes de las juntas vecinos más cercanas al polígono de intervención, donde hubo mucha participación de los vecinos que viven en calle Mac- Iver.

La participación de los vecinos fue muy activa y muy empoderada respecto al espacio a diseñar, donde se generaron acuerdos y diferencias sobre todo en lo que respecta a la franja barrial y acceso a casas. Principalmente de los vecinos que habitan entre calles Bombero Ibacache y Cacique Coñoepán.

Esta jornada en particular estuvo marcada por el debate respecto a la gran problemática que manifiestan por los vehículos que se estacionan en los bandejones, no respetando incluso las entradas de estacionamientos particulares de las viviendas. Respecto a los demás tópicos trabajados, donde hubo un acuerdo unánime fue respecto a la plaza de remate, manifestando que este diseño propuesto venía a solucionar problemas de accesibilidad que mantenían

por años, sobre todo considerando que la mayor población de esa zona la comprenden los adultos mayores y personas en situación de discapacidad.

Debemos destacar que varias personas que participaron de esta jornada, ya habían asistido y participado junto a nosotros en el recorrido exploratorio y en el Taller N°1. Esto permitió poder trabajar de manera colaborativa con cada uno de los asistentes, reconociendo en el diseño propuesto que sus opiniones y sugerencias en talleres anteriores había sido consideradas.

Dentro de las necesidades más sentidas por la comunidad está la incorporación de mayor y mejor iluminación en el área, considerar árboles que den sombra dentro del largo trayecto, que no existan basureros, más bien papeleros dentro del tramo, los que no permitan que alguna persona pueda poner una bolsa de basura dentro de ellos. De manera unánime solicitan la incorporación de paisajismo colorido y bancas para poder descansar cada tanto en el trayecto.

Es importante destacar que en esta jornada no se pudo definir de manera clara el tópico respecto a la franja Barrial, ya que algunos asistentes no estaban de acuerdo en que fuera en todo el tramo, sobre todo donde hay acceso a entrada de vehículos particulares.

Respecto a la cubierta o estructura techada existen temores de que este elemento incorporado sea usado de mala manera, como ellos dicen "Por el tercer tiempo" de las personas que hacen uso del estadio el alto.

Al finalizar la jornada, antes de comenzar la lectura del acta de acuerdos se realiza consulta respecto a la 3 ítem que eran discutibles y el arquitecto a cargo refuerza la información para la toma de acuerdos respecto a ellos. Estos puntos a discutir fueron; la incorporación de basureros o papeleros, eliminación o mantención de franja barrial, la cubierta techada y la consulta respecto a si el municipio tiene algún proyecto cercano sobre la incorporación de una ciclovía dentro del polígono. Logrando entre los presentes dejar al menos 2 de ellos zanjados y quedando pendiente el ítem de franja barrial y la ciclovía para una próxima jornada.

3.6 Análisis técnico de pertinencia e incorporación de solicitudes realizadas en Taller N° 3.

MATRIZ DE ANÁLISIS TÉCNICO Y PERTINENCIA DE OBSERVACIONES REALIZADAS EN TALLER 3		
SUGERENCIAS Y REQUERIMIENTOS REALIZADOS	Solicitud	Respuesta a solicitud
	Solicitan que sea un espacio mixto, que posea juegos para niños y espacio adecuado para adultos mayores	Se consideran juegos de niños y se evalúa disponibilidad de juegos para adultos mayores.
	Mobiliario firme y antivandálico	Se considera solicitud e incorporación de bancas anti vandálicas, tipo muro de 45 cms sobre todo en la zona de juegos de NNA.
	Que posea mayor y mejor iluminación	Se considera solicitud
	Mejorar circulaciones	Se incorpora pavimento peinado y nuevos pavimentos
	Que tenga un adecuado acceso a los vehículos de emergencia	Se está evaluando respecto a la factibilidad técnica del proyecto
	Mejorar e incorporar mayor iluminación	Se considera Iluminación con distancia que oscila entre los 10 a 13 metros de separación aproximadamente. Se está evaluando con el profesional la distancia definitiva en el avance del proyecto. Se están considerando 2 empalmes, debido a lo extenso del tramo.
	Proponen un acceso parecido a una mini rotonda en el lugar para los vehículos de emergencia	En proceso de evaluación de acuerdo a factibilidad técnica del proyecto
	Mayor estacionamiento para residentes y dejarlos como están en la actualidad	En proceso de evaluación
	Sugieren incorporar paisajismo de baja escala y poco consumo hídrico.	Se considera
Se propone incorporar árboles que den sombra al espacio.	Se considera Petición a lo largo de todo el tramo. Se incorporan Arboles Quillay entre 12 a 13 metros. También se incorporan los notros. Se incorporan arbustos Pelu Pelu y césped.	

Incorporar Bolardos o alcorques	Se incorporan en tramos más complejos
Incorporar medidas de seguridad en zona de plaza de juegos	Muro de 40 centímetros que permite cuidar y proteger a los niños
Acceso universal en veredas	Se considera, sobre todo en las esquinas o intersecciones.
Incorporar iluminación y enchufe en zona de cubierta techada	Se incorpora enchufe en la zona de cubierta techado y se encuentra en desarrollo iluminación bajo cubierta.
Incorporar basureros pequeños y no más de 3	Se acoge solicitud de incorporar más que basureros, papeleros en algunas zonas del polígono.
Máquinas de ejercicios para jóvenes y adultos	En evaluación presupuestaria
Se sugiere incorporar barreras de contención en esa zona para que no ingresen los vehículos de las personas que utilizan el estadio.	Se acoge solicitud en algunos tramos del proyecto
Tener en consideración acceso estacionamiento para la iglesia que se encuentra frente a calle Rosselot	Se considera la petición de los vecinos
Respetar las entradas de estacionamiento de los vecinos de Avda. Mac- Iver	En evaluación según lo revisado en Taller 3 para presentar nueva propuesta.
Sugieren ver muy bien el tema de las aguas lluvias sobre todo entre calles Bombero Ibacache y Cacique Coñoepán.	Se acoge solicitud y se manifiesta que está en evaluación de especialista de Pav y ALL.
Considerar borde verde en zona de cubierta techada para evitar que los vehículos se suban al bandejón y se estacionen dentro de la estructura techada.	En evaluación respecto a consulta a municipio sobre posible proyecto de ciclovia en el sector.
Incorporar juegos inclusivos para que sean utilizados por los alumnos de la escuela San Rafael	Se considera

3.7 Acta De Acuerdos



Fecha: 22-01-2025
Lugar: Salones Iglesia UCN
Hora: 18:00 horas

ACTA DE ACUERDOS TALLER N°3 JORNADA DE PARTICIPACIÓN CIUDADANA "MEJORAMIENTO EJE MAC- IVER PADRE LAS CASAS"

- SE APRUEBA POR UNANIMIDAD LA PLAZA DE REMATE
- SE APRUEBA LA INCORPORACIÓN DE PAPILETOS, QUE NO PERMITAN QUE ALGUNA PERSONA PONGA UNA BOLSA DE BASURA EN ELLOS.
- SE APRUEBA CUBIERTA O ESTRUCTURA TECHADA, ABIERTA CON BANJAS PARA PERMITIR EL DESCANSO Y BIEN ILUMINADA
- SE APRUEBA SÓLO FRANJA BARRIAL ENTRE CALLES ANTONIO BARNETT Y TOMÁS GUEVARA
- SE ACUERDA PRESENTAR EN OTRA JORNADA ALGUNA ALTERNATIVA PARA LAS ZONAS DONDE SE SOLICITA ELIMINAR FRANJA BARRIAL.
- SE APRUEBA LA INCORPORACIÓN DE MAYOR Y MEJOR ILUMINACIÓN, MOSAICO ANTI-VANDÁLICO Y PAISAJISMO COLORIDO Y CON ARBOLCS QUE DEN SOMBRA EN TODO EL TRAYECTO
- SE APRUEBA ZONA DE JUEGOS DE NIÑOS, INCORPORANDO JUEGOS INCLUSIVOS Y PARA ADULTOS MAYORES.
- SE ACUERDA TENER RESPUESTA RESPECTO A CONSULTA SOBRE EXISTENCIA DE ALGÚN PROYECTO DE CICLOVIA QUE CONTEMPLE EL MUNICIPIO Y QUE PODRÍA AFECTAR EL DISEÑO QUE HENOS ESTADO TRABAJANDO.

FIRMA A CONTINUACIÓN

Listado firma acta de acuerdos



Fecha: 22-01-2025
Lugar: Salones Iglesia UCB
Hora: 18:00 horas

LISTADO FIRMA ACTA DE ACUERDOS TALLER N°3 "MEJORAMIENTO EJE MAC- IVER PADRE LAS CASAS"

N°	NOMBRE	RUT	ORGANIZACIÓN	DIRECCIÓN	EDAD	TELÉFONO	FIRMA
1	MARIBO (LUCES) POVEDA	11501196-0	SEDE THERIA	MAC-IVER 1675	55	990888505	[Firma]
2	MARIBO (LUCES) POVEDA	4922874-7	SEDE THERIA	MAC-IVER 1650	85	990888505	[Firma]
3	ANA OSWALDO RUIZ	10675558-2	J.V. LOS CASTAÑOS	VILLA REGIA 1375	57	91024256	[Firma]
4	Regiomir Valderrama	6330472-7	DU LOS CONDADO	DOMCO 1365	75	999562179	[Firma]
5	Aboliso Polanco M.	7874007-8	MISCH IGLESIA EVANGELICA	MAC-IVER 1735	64	99787157	[Firma]
6	María Alejandra	8627837-7	MISCH IGLESIA EVANGELICA	MAC-IVER 1425	65	98545543	[Firma]
7	Gerardo Ponce F.	53371225-0		MAC-IVER 1655	80	959487909	[Firma]
8	Ana Vega S.	12.063.3066	MAC-IVER	1675	56	979537885	[Firma]
9	Juan Sepúlveda R.	6.669.899-4	MAC-IVER #1735	1690	74	941646045	[Firma]
10	Sergio Oregón	11.926.602-3	MAC-IVER	1725	48	9.90884925	[Firma]



Fecha: 22-01-2025
Lugar: Salones Iglesia UCB
Hora: 18:00 horas

LISTADO FIRMA ACTA DE ACUERDOS TALLER N°3 "MEJORAMIENTO EJE MAC- IVER PADRE LAS CASAS"

N°	NOMBRE	RUT	ORGANIZACIÓN	DIRECCIÓN	EDAD	TELÉFONO	FIRMA
11	Elsa Vidal	8186318-8	trinas son	MAC-IVER 1735	70	997823035	[Firma]
12	Marcia Gallo	10.272.909-9	trinas son	MAC-IVER 1715	60	959179090	[Firma]
13	Sneth Aguayo	6463.147-3	trinas son	Pedersen 245	68	90260597	[Firma]
14	Roberto Martínez	11.908.954-0	consenso	Martinez 1735	57		[Firma]
15	JUAN PATRICIO CASTRO	13861.867-K	trinas son	MAC-IVER 1775	44	962867388	[Firma]
16	JOSÉ MARFORDEA J.	8.828.085-6	Iglesia UCB	MAC-IVER 1440	63	986533982	[Firma]
17	Mario Abalo Pérez	8.396.859-6	San Jernimo de los Rios	San Jernimo 461	70	999213744	[Firma]
18	ARLO CAMPES	15.502.685-5		MAC-IVER 1440	42	941407500	[Firma]
19	Cecilia Pérez	9.414.080-3	Villa Pambonga	MAC-IVER 1865		9477213	[Firma]
20	Juan Sepúlveda R.	7806425-8	Villa Pambonga	B. Carlos Escobar 187	69	956139046	[Firma]

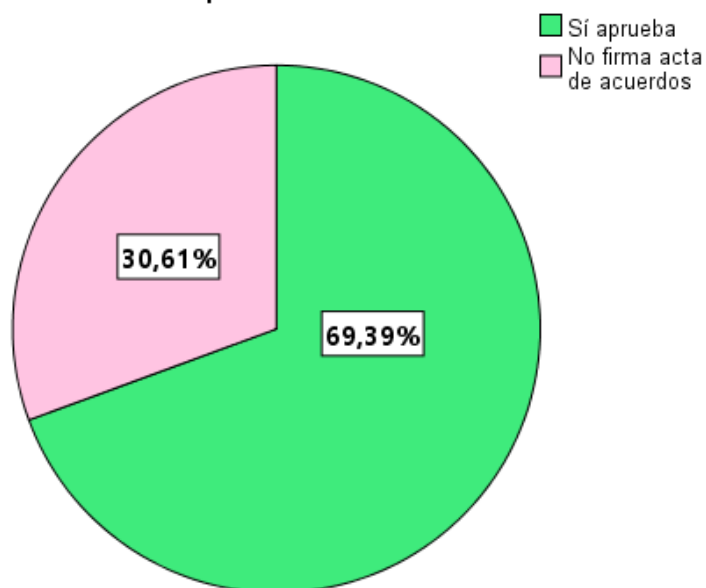
3.8 Análisis acta de acuerdos

Del total de asistentes a la jornada y quienes se mantuvieron hasta el final de esta, se aprueba acta de acuerdos con la votación de 34 asistentes con un 69,3% de los participantes, tal y como se muestra en la tabla de frecuencias y gráfico presentado a continuación. De deja establecido algunos acuerdos y propuesta de diseño para nueva jornada respecto a franja barrial propuesta.

Aprueba acta de acuerdos

		Frecuencia	Porcentaje	Porcentaje válido	Porcentaje acumulado
Válido	Sí aprueba	34	69,4	69,4	69,4
	No firma acta de acuerdos	15	30,6	30,6	100,0
Total		49	100,0	100,0	

Aprueba acta de acuerdos



3.9 Caracterización de los participantes Taller N°3 Soñando nuestro espacio Público.

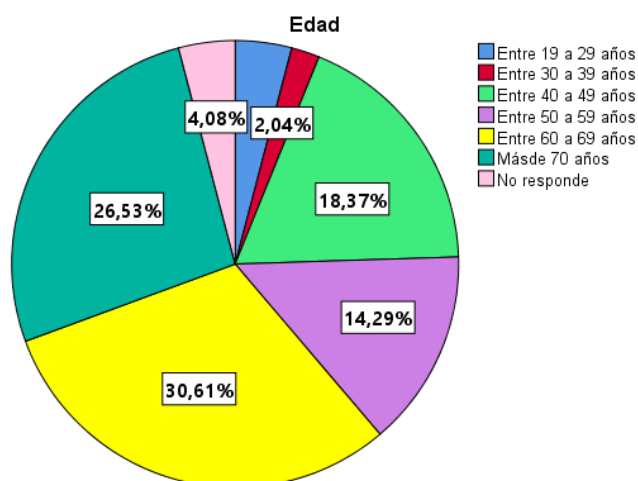
La siguiente caracterización se basa en el análisis de los 49 participantes que asistieron a la jornada realizada el 22 de enero de 2025. Se excluye del análisis a los 4 funcionarios de Serviu y Municipio de Padre Las Casas.

Se examinan las siguientes variables socio-demográficas: edad, género, pertenencia organizacional, discapacidad y nacionalidad. Para el análisis de datos, se utiliza el programa estadístico para las ciencias sociales SPSS.

Estadísticos						
		Edad	Género	¿Pertenece a una organización?	Nacionalidad	¿Tiene alguna discapacidad ?
N	Válido	49	49	49	49	49
	Perdidos	0	0	0	0	0

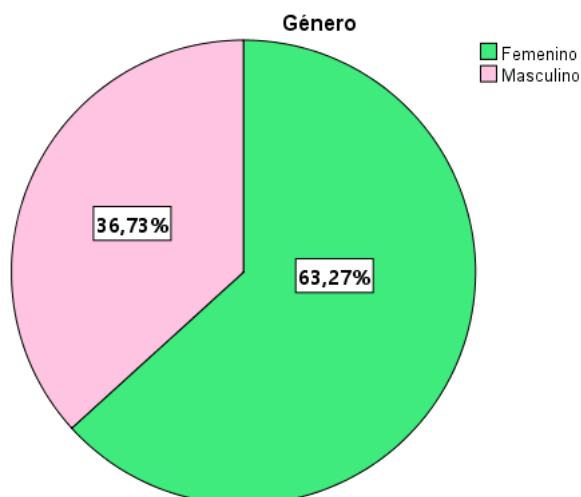
Variable Edad

La participación ciudadana contó con participación de los distintos grupos etarios, destacando por sobre los demás el grupo de adultos mayores de 60 años y más, los que representan el 57,14% de asistencia. Le siguen en porcentaje los adultos en edades comprendidas entre los 40 a 59 años, cuya suma de porcentaje de participación es del 32,66%, tal y como se muestra en el siguiente gráfico.



Variable Género

Respecto a la variable de género, la participación más destacada proviene de las mujeres, quienes representan el 63.27%, según se muestra en el gráfico adjunto. Tendencia que se ha mantenido constante en todos los talleres realizados hasta la fecha, con una participación femenina superior a la masculina.



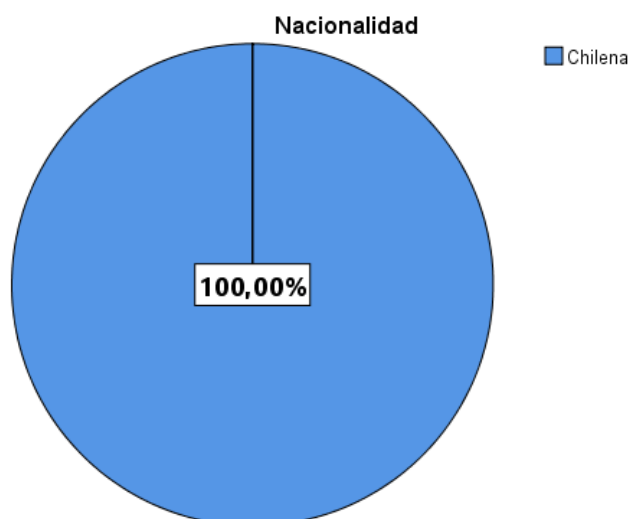
Variable Organización

Entre las organizaciones invitadas mediante diversos medios de convocatoria, destacan las principales Juntas de vecinos aledañas al polígono de intervención, donde la mayoría de los asistentes pertenecen a la JJVV Thiers Sur, Los Castaños y Villa Ramberga. Representados con un 81,63%, tal y como se muestra en el siguiente gráfico.



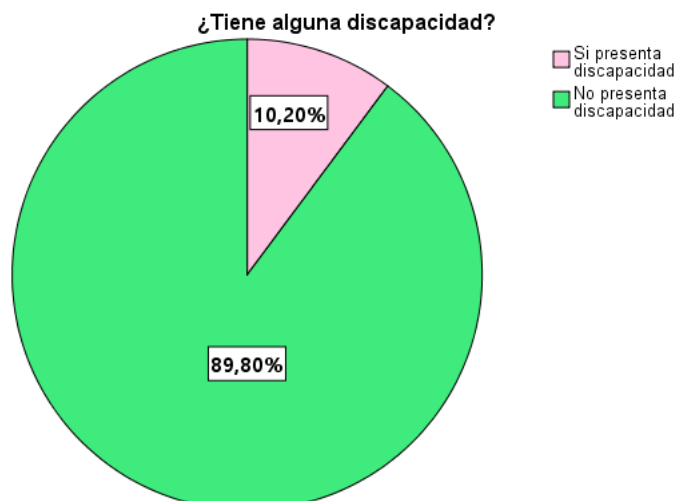
Variable Nacionalidad

En lo que respecta a este ítem, el 100% de los participantes manifestó que es de nacionalidad chilena.



Variable Discapacidad

De acuerdo a las respuestas recibidas en este ítem, un 89,80% de los asistentes manifestó no contar con una discapacidad. Respecto de las discapacidades mencionadas destacan principalmente la discapacidad física, aunque también se mencionó la discapacidad sensorial visual y mental.



3.10 Cuadro comparativo Organizaciones invitadas

CUADRO COMPARATIVO ORGANIZACIONES INVITADAS						
Nº	ORGANIZACIÓN	REPRESENTANTES	CARGO	PARTICIPA DE TALLER 1 y RECORRIDO EXPLORATORIO 12-12-2024	PARTICIPA DE TALLER N°3 DE CO DISEÑO 22/01/2025	TALLER NNA 06/06/2024
1	Agrupación adulto mayor Bonanza	Eliana Riquelme	Presidenta	X	X	
2	Agrupación Caminando por la vida	Mansol Recondo	Presidenta			
3	Agrupación Chile Lindo	Amelia Baier	Presidenta			
4	Almacén la Abuela Mochi	Mario Hernandez Rocha	Vecino			
5	Asociación de Fútbol Amateur de PLC	Francisco Gonzalez	Presidente			
6	Capilla Nuestra señora del Franco (Francisco Peralta Pároco)	Isabel Painen	Secretaria			
7	Capilla Nuestra señora del Franco (Francisco Peralta Pároco)	Francisco Peralta	Pároco			
8	Club de adulto mayor Santa Marta	Cristina Jara	Presidenta			
9	Club de leones Plc y Vecino calle Mac- iver	Segundo Jara Poblete	Vecino			
10	Comité de adelanto Ramberga	Pedro Chandía	Presidente	X		
11	Confeciones Milano	José Salazar Alderete	Dueño			
12	Cosoc	Amelia Baier	Representante			
13	Cosoc Serviu	Eliana Riquelme	Representante	X	X	
14	El viejo mundo local comercial	Ana Quilodran	Trabajadora			
15	Escuela San Rafael Arcangel	Jose Turra Meillan	Director			
16	Escuela San Rafael Arcangel	Ruth Soto Jaramillo	Trabajadora social			X
17	Feria Mac- iver el alto	Orfelina Cayupi Paineipi	Presidenta	X	X	
18	Feria Mac- iver el alto	Verónica Urnuta Soto	Socia	X	X	
19	Feria Mac- iver el alto	Sonia Quiñe huai Huir can	Tesorera	X	X	
20	Feria Mac- iver el alto	Sandra Curiqueo Melivilu	Secretaria	X	X	
21	Grupo de Natación Nadadoras audaces	Marcia Olate Manríquez	Presidenta	X	X	
22	Iglesia de Jesucristo de los Santos de los últimos días (Mormona)	Claudio Bastida	Obispo			
23	Iglesia Misión de la Iglesia del Señor	Moises Alarcón	Pastor	X	X	
24	Iglesia Misión de la Iglesia del Señor	Luis Díaz	Vecino	X		
25	Iglesia Misión de la Iglesia del Señor	Alexis Cañuleo	Vecina	X		
26	Iglesia Misión de la Iglesia del Señor	Guillermo Zambrano	Vecino	X		
27	Iglesia Misión de la Iglesia del Señor	Osvaldo Balboa	Miembro Iglesia		X	
28	Iglesia Unión Centros Bíblicos de PLC	José Mardones Johnson	Pastor	X	X	
29	JVV Barrio Cauñin	David Espinoza	Presidente			
30	JVV El Mirador	Francisco Huehuentru	Presidente			
31	JVV Las Azaleas	Nelson Ruiz	Presidente			
32	JVV Lomas de Huitran I	Esteban Lineros	Representante	X		
33	JVV Lomas de Huitran II	Rosa Hernandez	Presidenta			
34	JVV Los Castaños	David Rosas	Delegado	X	X	
35	JVV Los Castaños	Juan Guzman	Vecino	X	X	
36	JVV Los Castaños	Orfelina Medina	Vecino	X		
37	JVV Los Castaños	Ana Oswal	Presidenta		X	
38	JVV Los Castaños	Pablo Campos	Vecino	X	X	
39	JVV Nueva Republica	Rosa Becerra	Presidenta			
40	JVV Pablo Neruda	Liliana Gonzalez	Presidenta	X		
41	JVV Pablo Neruda	Angélica Ainol	Vecino	X		
42	JVV Padre Alberto Hurtado	María Pérez	Dirigente		X	
43	JVV Padre Bemabe	Mansol Recondo	Presidenta			
44	JVV Thiers Sur	Eliana Riquelme	Presidenta	X	X	
45	JVV Thiers Sur	Fresia Cifuentes	Vecina	X	X	
46	JVV Thiers sur	Gladys Lillo	Secretaria		X	
47	JVV Thiers sur	Jose Vilches	Vecino		X	
48	JVV Thiers sur	Ismael Concha Torres	Vecino		X	
49	JVV Thiers sur	Graciela Cifuentes	Vecino		X	
50	JVV Thiers sur	Nelson Vasquez	Vecino		X	
51	JVV Thiers sur	Sergio Arzola	Vecino		X	
52	JVV Thiers sur	Juan Patricio Castro	Vecino		X	
53	JVV Thiers sur	Agustín Navarrete	Vecino		X	
54	JVV Thiers sur	Juan Pincheira	Vecino		X	
55	JVV Thiers sur	Ana Vega	Vecina		X	
56	JVV Thiers sur	Rosa Alcaman	Vecina		X	
57	JVV Thiers sur	Iveth Aguayo	Vecina		X	
58	JVV Thiers sur	María Licanqueo	Vecina		X	
59	JVV Thiers sur	Yeri Quijón	Vecina		X	
60	JVV Thiers sur	María Neculman	Vecina		X	

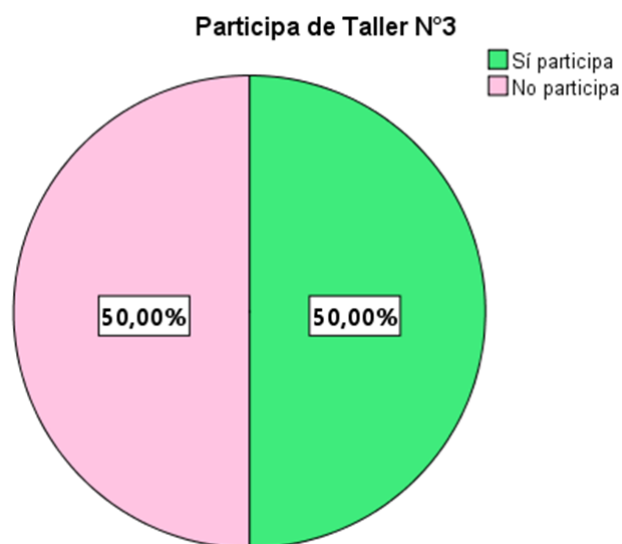
61	JVV Thiers sur	Silvia Cares Venegas	Vecina	X		
62	JVV Thiers sur	Alberto Kliebs	Vecino	X		
63	JVV Thiers sur	Jeanette Arias	Vecina	X		
64	JVV Thiers sur - Taller laboral Mudeco	Maria Cifuentes Muñoz	Vecina			
65	JVV Villa Ramberga	José J ofré	Presidente			
66	JVV Villa Ramberga	Delia Sepúlveda	Secretaria			X
67	JVV Villa Ramberga	Juana Gajardo Rubilar	Vecina	X		X
68	JVV Villa Ramberga	Mario Queupumil	Vecino			X
69	JVV Villa Ramberga	Robert Muñoz	Vecino			X
70	JVV Villa Ramberga	Mayerly Herrera	Vecina			X
71	JVV Villa Ramberga	Elliot Vallejos	Vecina			X
72	Mini mercado Ginna	Rocio Vidal Sepúlveda	Dueña			
73	Minimarket y distribuidora de gas Frente estadio	Nadia Navarrete Andrades	Vecina			
74	Minimarket Frente Feria el alto	Gladys Campos Cabrera	Vecino			
75	Nigiri Sushi	Alvaro Jara Hernandez	Dueño y socio			
76	Peluquería	Elena Coliñir Millaguir	Peluquera			
77	Población Libertad	Miriam Valdevenito	Vecina			X
78	Población Valdivia	Juana Burgos	Vecina			X
79	Población Valdivia	Cecilia Astorga	Vecina			X
80	Provisiones y Botillería don Tito	Orlando Navarro	Dueño			
81	Supermercado ATR	Claudia Brevi Leal	Vecina			
82	Taller laboral Mudeco	Eliana Riquelme	Presidenta	X		X
83	Taller laboral Mudeco	Juana Gajardo Rubilar	Socia	X		X
84	Tapicería Mac - iver	Wilson Parada Torres	Vecino			
85	Unión Comunal de Adulto Mayor Rural	Sara Reffers	Presidenta			
86	Unión Comunal de Adulto Mayor Urbano	Amelia Baier	Presidenta			
87	Unión Comunal de Juntas de Vecinos de PLC	Jenny Salas	Secretaria			
88	Unión Comunal de Juntas Vecinales de PLC	Sonia Curipan	Presidenta			
89	Vecina calle Mac- iver	Guadalupe Bilbao Arias	Vecina			X
90	Vecina calle Mac- iver	Cecilia Manriquez Valenzuela	Vecino	X		
91	Vecina Calle Mac- iver	Marcia Olate Manriquez	Vecina	X		X
92	Vecina calle Mac- iver- Ex alcaldesa de Plc	Rosa Oyarzún Guiñez	Vecina			
93	Vecina Mac- iver	Ingrid Reyes Poblete	Vecina			X
94	Vecina Mac- iver	Violeta Martín Martín	Vecina			X
95	Vecino calle Mac- iver	Sergio Mora	Vecino	X		X
96	Vecino calle Mac- iver	Roberto Moncada Garcia	Vecino			X
97	Vecino calle Mac- iver	Carlos Poblete Poblete	Vecino			
98	Vecino calle Mac- iver	Ana Cayupil Huillipan	Vecino			
99	Vecino calle Mac- iver	Cecilia Pérez	Vecino			X
100	Vecino calle Mac- iver	Elsa Vidal	Vecino	X		X
101	Vecino calle Mac- iver	Jaime Ulloa Arriagada	Vecino			
102	Vecino calle Mac- iver	Ima Ramirez	Vecino	X		
103	Vecino calle Mac- iver	Cecilia Vallejos Garces	Vecino			X
104	Vecino del Sector	Enrique Jara	Vecino	X		

3.11 Análisis cuadro comparativo.

Durante todas las etapas de la consultoría, se estableció contacto con diversos dirigentes de organizaciones funcionales y territoriales de la comuna, instándolos a participar activamente en el proceso. Esta convocatoria se realizó a través de llamados telefónicos, puerta a puerta, difusión en diversas redes sociales y aviso radial. Se enfatizó la importancia de contar con la representación de un miembro de la directiva o, en su defecto, de al menos dos socios pertenecientes a la organización.

En el taller realizado recientemente, se convocó nuevamente a los actores del territorio, incluyendo dirigentes y vecinos del área de intervención. En esta instancia, se registró una participación destacada por parte de los residentes de las tres juntas de vecinos y de las poblaciones cercanas al polígono de estudio.

En particular, se evidencia una alta asistencia de vecinos de Población Valdivia, Población Libertad, la Junta de Vecinos de Thiers Sur, Los Castaños y Villa Ramberga. Este nivel de participación, que alcanzó un 50% en la jornada se encuentra reflejado en el gráfico presentado a continuación.



4. ENCUESTA EVALUACIÓN Y VALIDACIÓN DE LA JORNADA

Con la finalidad de conocer la experiencia y evaluación de la jornada de participación ciudadana, se invita los usuarios a responder las siguientes preguntas.

Encuesta aplicada en Taller N°3 se les entregó a 49 asistentes, de los cuales 46 de ellos dieron respuesta a la encuesta de evaluación de la jornada.

La encuesta distribuida entre los vecinos que participaron en la jornada de participación ciudadana tuvo dos objetivos principales:

- Recopilar sus necesidades o sugerencias con respecto al proyecto.
- Evaluar su experiencia durante la jornada y el proceso de trabajo.

Se entregó la encuesta a todos los asistentes a medida que ingresaban al recinto, exceptuando los funcionarios públicos presentes en la jornada.

Como resultado del instrumento aplicado 46 de los 49 asistentes dieron respuesta a la encuesta. Aunque se proporcionaron instrucciones sobre cómo completar el instrumento de recolección de información durante la introducción a la jornada, algunas personas no dieron respuesta a ciertas preguntas, por lo que se marcó ese ítem como "No responde" en la leyenda de los gráficos.

La encuesta incluyó preguntas abiertas para variables cualitativas y preguntas cuantitativas para la caracterización sociodemográfica. Se utilizó el software estadístico SPSS para garantizar la validez y confiabilidad del análisis.



ENCUESTA EVALUACIÓN DEL PROCESO DE PARTICIPACIÓN CIUDADANA

DISEÑO "MEJORAMIENTO EJE MAC-IVER, PADRE LAS CASAS"

Con la finalidad de conocer su experiencia y evaluación de la jornada de participación ciudadana, le invitamos a responder las siguientes preguntas.

Marque con una **X** la alternativa que corresponda.

Organización a la que pertenece			
		EDAD	
GÉNERO	FEMENINO		Menor de 18 años
	MASCULINO		Entre 19 a 29 años
	OTRO		Entre 30 a 39 años
			Entre 40 a 49 años
			Entre 50 a 59 años
			Entre 60 a 70 años
			Más de 70 años


MARQUE CON UNA X LA ALTERNATIVA QUE CORRESPONDA	SÍ	NO	INDICAR CUAL
¿TIENE ALGUNA DISCAPACIDAD?			
¿PERTENECE A ALGÚN PUEBLO ORIGINARIO?			

1- **¿CÓMO CALIFICA LA EXPERIENCIA DE LA JORNADA DE PARTICIPACIÓN CIUDADANA REALIZADA?** Marque con una **X** la alternativa que más le parezca

EXCELENTE BUENO REGULAR MALO INSUFICIENTE

2- **¿CÓMO CALIFICA LAS SIGUIENTES CUALIDADES DE LA JORNADA DE PARTICIPACIÓN CIUDADANA?** MARQUE CON UNA **X** LA CASILLA CON LA NOTA QUE USTED NOS PONDRÍA

CUALIDADES PARTICIPACIÓN CIUDADANA	CALIFICACIÓN/NOTAS						
	1	2	3	4	5	6	7
Difusión del evento							
Lugar de reunión							
Creatividad para desarrollar las actividades							
Claridad de la información entregada							
Métodos utilizados para escuchar la opinión ciudadana							
Dinamismo e incentivo a la participación							
Cóctel o Coffe							

MARQUE CON UNA X LOS ELEMENTOS QUE QUISIERA INCORPORAR DENTRO DEL ESPACIO PÚBLICO													
ILUMINACIÓN PEATONAL													
MEJORAMIENTO DE PARADEROS													
SEÑALÉTICA													
DEMARCACIÓN VIAL (REDUCTORES DE VELOCIDAD)													
ZONA DE ESTACIONAMIENTOS													
MOBILIARIO (BANCAS)													
ESPACIO TECHADO													
PAISAJISMO (ARBUSTOS, FLORES)													
BOLARDOS													
SI TIENE ALGUNA OTRA SUGERENCIA, REQUERIMIENTO O DESEA COMPLEMENTAR LAS OPCIONES ELEGIDAS, DEJE SU COMENTARIO AQUÍ. 													
<p>4- Durante las etapas de diseño del proyecto se han realizado diversas jornadas de participación ciudadana, con el fin de recoger de parte de todos los sectores sus sugerencias, requerimientos y solicitudes.</p> <p>De las alternativas aquí propuestas, marque con una X en cuales participó. Puede marcar más de una alternativa.</p> <table border="1" style="width: 100%; border-collapse: collapse;"> <thead> <tr> <th style="background-color: #c6e0b4;">Participación en Talleres</th> <th style="background-color: #c6e0b4;">SÍ</th> <th style="background-color: #c6e0b4;">NO</th> </tr> </thead> <tbody> <tr> <td>Recorrido exploratorio realizado el 12 de junio de 2024 a las 15:30 horas en salones iglesia UCB</td> <td></td> <td></td> </tr> <tr> <td>Taller 1 realizado el 12 de junio a las 16:30 horas en salones iglesia UCB</td> <td></td> <td></td> </tr> <tr> <td>Taller 2 con Niños, Niñas y adolescentes Realizado el 06 de junio a las 14:30 Horas Escuela San Rafael Arcángel</td> <td></td> <td></td> </tr> </tbody> </table>		Participación en Talleres	SÍ	NO	Recorrido exploratorio realizado el 12 de junio de 2024 a las 15:30 horas en salones iglesia UCB			Taller 1 realizado el 12 de junio a las 16:30 horas en salones iglesia UCB			Taller 2 con Niños, Niñas y adolescentes Realizado el 06 de junio a las 14:30 Horas Escuela San Rafael Arcángel		
Participación en Talleres	SÍ	NO											
Recorrido exploratorio realizado el 12 de junio de 2024 a las 15:30 horas en salones iglesia UCB													
Taller 1 realizado el 12 de junio a las 16:30 horas en salones iglesia UCB													
Taller 2 con Niños, Niñas y adolescentes Realizado el 06 de junio a las 14:30 Horas Escuela San Rafael Arcángel													
<p>5- Indique algún comentario adicional respecto al evento participativo recientemente realizado (opcional)</p>													

Los resultados se presentan en tablas de frecuencia y gráficos circulares porcentuales. Tabla de frecuencias, cantidad de respuestas válidamente emitidas 46.

Estadísticos

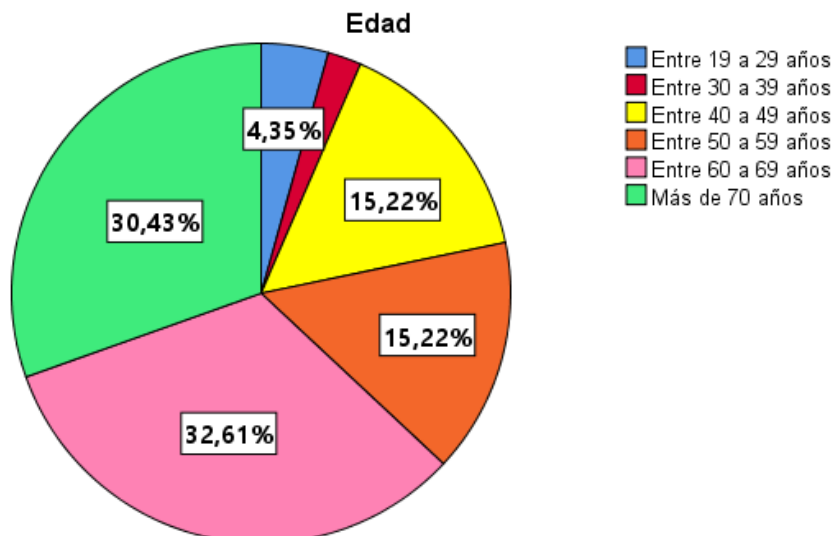
N	Edad	Género	Pertenencia a Organización	¿ Tiene alguna discapacidad ?	¿Pertenece a algún pueblo originario?	¿Cómo califica la experiencia de la jornada de participación ciudadana?	Difusión del evento	Lugar de Reunión	Creatividad para realizar las actividades	Claridad de la información entregada	Métodos utilizados para escuchar la opinión ciudadana	Dinamismo e incentivo a la participación	Cóctel o Coffe
Válido	46	46	46	46	46	46	46	46	46	46	46	46	46
Perdidos	0	0	0	0	0	0	0	0	0	0	0	0	0

Variable Edad

En cuanto a la variable de edad, la participación de la población comprendida entre los 60 y más, fue la que se presenta con mayor porcentaje de participación, quienes suman un 63,04% de asistentes a la jornada, representadas en el siguiente gráfico.

Edad

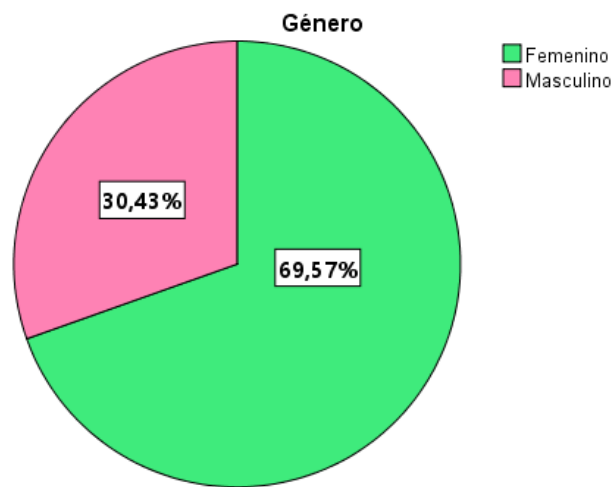
		Frecuencia	Porcentaje	Porcentaje válido	Porcentaje acumulado
Válido	Entre 19 a 29 años	2	4,3	4,3	4,3
	Entre 30 a 39 años	1	2,2	2,2	6,5
	Entre 40 a 49 años	7	15,2	15,2	21,7
	Entre 50 a 59 años	7	15,2	15,2	37,0
	Entre 60 a 69 años	15	32,6	32,6	69,6
	Más de 70 años	14	30,4	30,4	100,0
Total		46	100,0	100,0	



Variable Género

De acuerdo a lo que vemos representado en el gráfico, se mantiene predominando la participación femenina en la jornada, con un 69.57%.

Género					
		Frecuencia	Porcentaje	Porcentaje válido	Porcentaje acumulado
Válido	Femenino	32	69,6	69,6	69,6
	Masculino	14	30,4	30,4	100,0
	Total	46	100,0	100,0	



Variable Organización

En relación con este resultado, no hay mucha diferencia con lo que se observó en la descripción de los asistentes, ya que un 93.48 % de los encuestados indicaron que son miembros o participan en alguna organización principalmente a las Juntas de vecinos Thiers sur, Los Castaños y Villa Ramberga, las cuales tienen mayor cercanía con el área de intervención.

Pertenencia Organizacional					
		Frecuencia	Porcentaje	Porcentaje válido	Porcentaje acumulado
Válido	Sí pertenece	43	93,5	93,5	93,5
	No pertenece	2	4,3	4,3	97,8
	No responde	1	2,2	2,2	100,0
	Total	46	100,0	100,0	

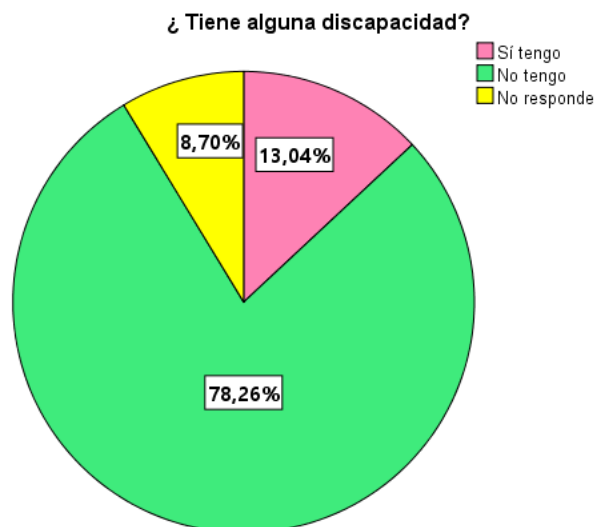


Variable discapacidad

En lo relativo a este ítem sólo un 13,04 % indica que tiene alguna discapacidad. Prevalece en las mencionadas la discapacidad física como la principal, pero se menciona la discapacidad visual y mental de 2 asistentes a la jornada.

¿ Tiene alguna discapacidad?

		Frecuencia	Porcentaje	Porcentaje válido	Porcentaje acumulado
Válido	Sí tengo	6	13,0	13,0	13,0
	No tengo	36	78,3	78,3	91,3
	No responde	4	8,7	8,7	100,0
Total		46	100,0	100,0	



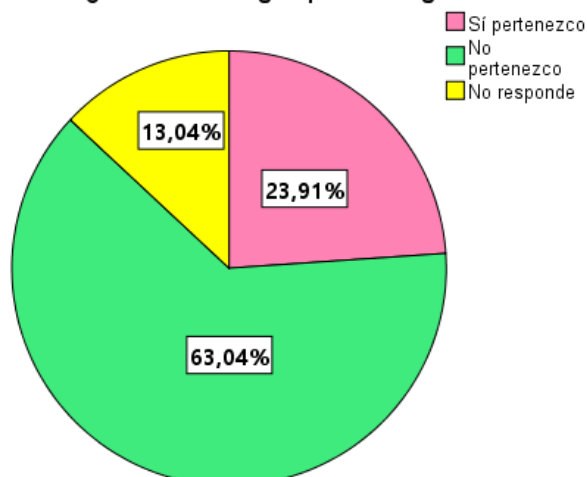
Pueblo originario

El resultado de esta pregunta, indica que un 63.4% de los asistentes no pertenece a ningún pueblo originario. Mientras que un 23,91% manifestó que pertenece a la etnia mapuche, esta respuesta principalmente fue dada por los asistentes de la organización funcional de la feria Mac- Iver, la cual se encuentra establecida entre el tramo de calles Cacique Coñoepán y Petersen.

¿Pertenece a algún pueblo originario?

		Frecuencia	Porcentaje	Porcentaje válido	Porcentaje acumulado
Válido	Sí pertenezco	11	23,9	23,9	23,9
	No pertenezco	29	63,0	63,0	87,0
	No responde	6	13,0	13,0	100,0
Total		46	100,0	100,0	

¿Pertenece a algún pueblo originario?



1. ¿Cómo califica la experiencia de la jornada de participación ciudadana?

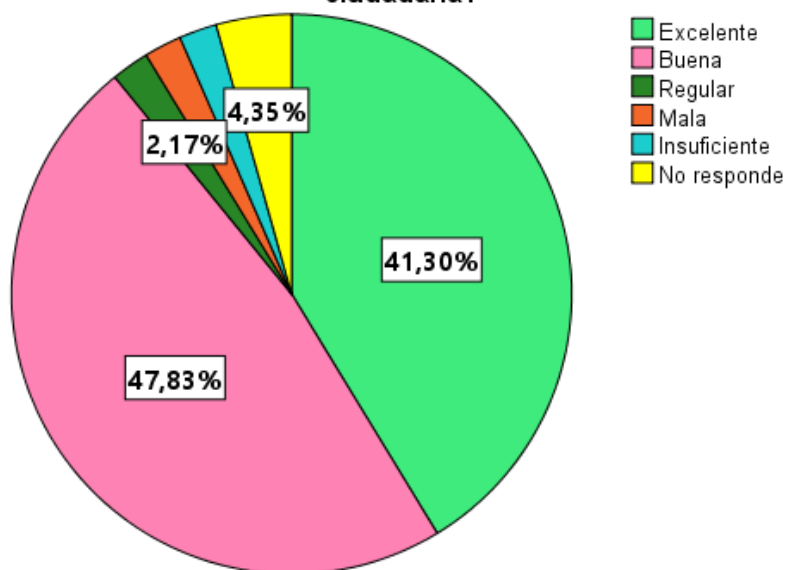
Ante esta pregunta, los participantes podían elegir entre las siguientes alternativas.

- ✓ Excelente
- ✓ Bueno
- ✓ Regular
- ✓ Malo
- ✓ Insuficiente

Califica la experiencia de la jornada de participación

Los resultados obtenidos a esta pregunta fueron positivos, ya que un **89,13 %** de los encuestados manifestaron calificar la experiencia de la jornada entre buena y excelente, tal y como lo indica el gráfico presentado a continuación.

¿Cómo califica la experiencia de la jornada de participación ciudadana?



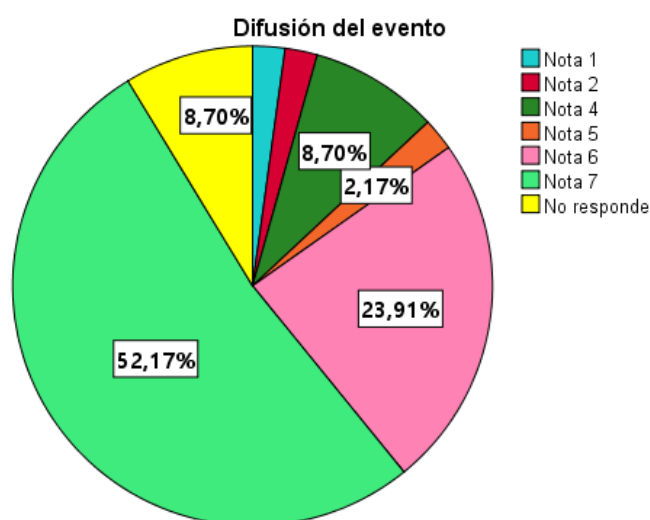
2- ¿Cómo califica las siguientes cualidades de la jornada de participación ciudadana? MARQUE CON UNA X LA CASILLA CON LA NOTA QUE USTED NOS PONDRÍA

CUALIDADES PARTICIPACIÓN CIUDADANA	CALIFICACIÓN/NOTAS						
	1	2	3	4	5	6	7
Difusión del evento							
Lugar de reunión							
Creatividad para desarrollar las actividades							
Claridad de la información entregada							
Métodos utilizados para escuchar la opinión ciudadana							
Dinamismo e incentivo a la participación							
Cóctel o Coffe							

Difusión del evento

Un 76,01 de los encuestados evalúa la difusión del evento con nota sobre 6. Lo que nos da un promedio de nota 6,1 para este ítem.

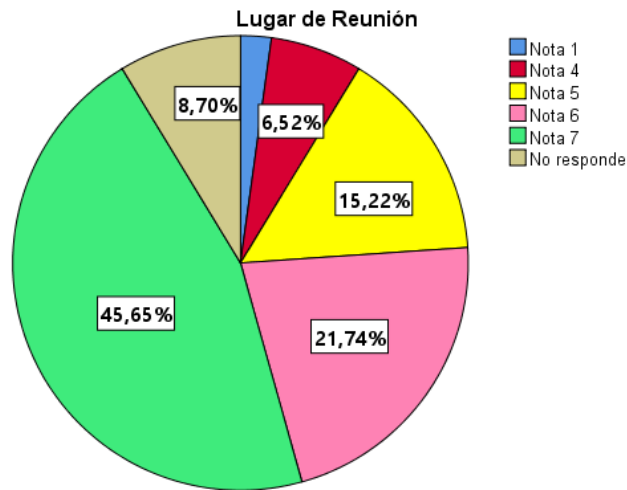
		Frecuencia	Porcentaje	Porcentaje válido	Porcentaje acumulado
Válido	Nota 1	1	2,2	2,2	2,2
	Nota 2	1	2,2	2,2	4,3
	Nota 4	4	8,7	8,7	13,0
	Nota 5	1	2,2	2,2	15,2
	Nota 6	11	23,9	23,9	39,1
	Nota 7	24	52,2	52,2	91,3
	No responde	4	8,7	8,7	100,0
	Total	46	100,0	100,0	



Lugar de reunión

Ante la evaluación a esta pregunta, un porcentaje de 67,04 % evalúa con nota entre 6 y 7 el lugar de reunión para esta actividad realizada, tal y como lo indica el gráfico presentado. Calificado con un 6,1.

		Frecuencia	Porcentaje	Porcentaje válido	Porcentaje acumulado
Válido	Nota 1	1	2,2	2,2	2,2
	Nota 4	3	6,5	6,5	8,7
	Nota 5	7	15,2	15,2	23,9
	Nota 6	10	21,7	21,7	45,7
	Nota 7	21	45,7	45,7	91,3
	No responde	4	8,7	8,7	100,0
	Total	46	100,0	100,0	



Creatividad para realizar las actividades

En cuanto a los resultados de esta cualidad un 76,01 % de los encuestados evalúa con nota 6 y 7 la creatividad para realizar las actividades, lo que nos da un promedio de nota de 6,3.

Creatividad para realizar las actividades

		Frecuencia	Porcentaje	Porcentaje válido	Porcentaje acumulado
Válido	Nota 3	1	2,2	2,2	2,2
	Nota 4	1	2,2	2,2	4,3
	Nota 5	5	10,9	10,9	15,2
	Nota 6	11	23,9	23,9	39,1
	Nota 7	24	52,2	52,2	91,3
	No responde	4	8,7	8,7	100,0
Total		46	100,0	100,0	

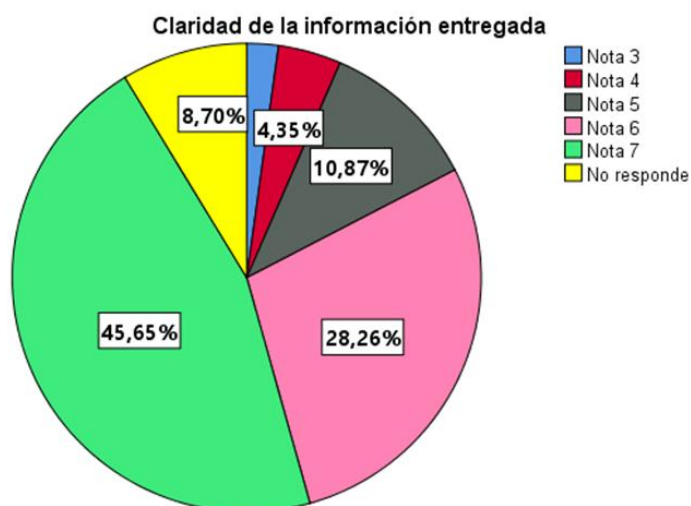


Claridad para entregar la información

Respecto a la claridad para entregar la información a los asistentes de la jornada, un 74% evalúa con nota sobre 6 esta cualidad, lo que nos da un promedio de 6,2.

Claridad de la información entregada

		Frecuencia	Porcentaje	Porcentaje válido	Porcentaje acumulado
Válido	Nota 3	1	2,2	2,2	2,2
	Nota 4	2	4,3	4,3	6,5
	Nota 5	5	10,9	10,9	17,4
	Nota 6	13	28,3	28,3	45,7
	Nota 7	21	45,7	45,7	91,3
	No responde	4	8,7	8,7	100,0
Total		46	100,0	100,0	



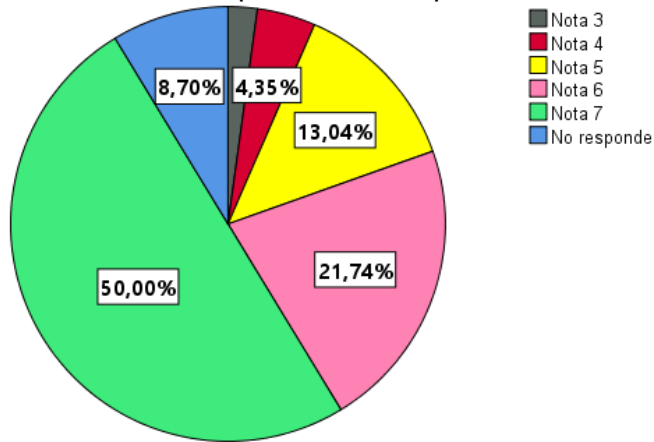
Métodos para la escucha ciudadana

En lo referido a este ítem, 23 de los encuestados evalúan con nota 7 los métodos utilizados para la escucha ciudadana, mientras que 2 encuestados nos evalúan con nota 4 y uno con nota 3 en esta cualidad, lo que nos otorga una calificación final de 6,2.

Métodos utilizados para escuchar la opinión ciudadana

		Frecuencia	Porcentaje	Porcentaje válido	Porcentaje acumulado
Válido	Nota 3	1	2,2	2,2	2,2
	Nota 4	2	4,3	4,3	6,5
	Nota 5	6	13,0	13,0	19,6
	Nota 6	10	21,7	21,7	41,3
	Nota 7	23	50,0	50,0	91,3
	No responde	4	8,7	8,7	100,0
Total		46	100,0	100,0	

Métodos utilizados para escuchar la opinión ciudadana



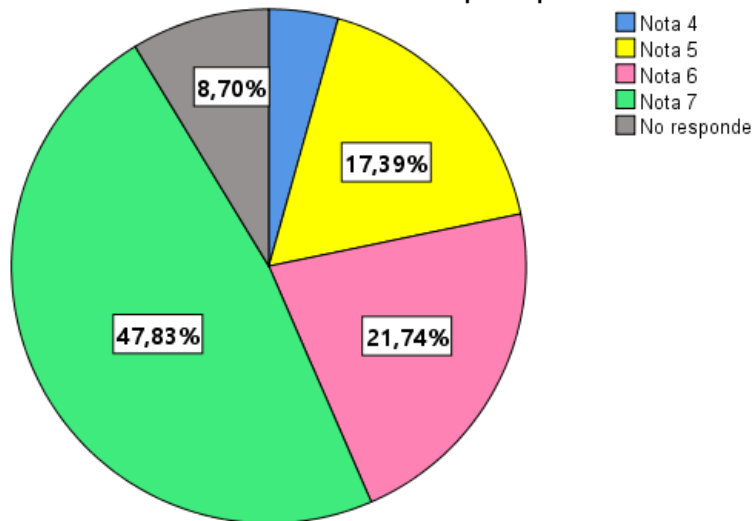
Dinamismo e incentivo a la participación.

Cuando se trata de evaluar el dinamismo e incentivo para que todos puedan participar y no dar protagonismo solo a unas pocas voces, un 69,57 % de los encuestados nos califica con notas entre el 6 y 7. Lo que nos da un promedio de 6,2 para esta cualidad.

Dinamismo e incentivo a la participación

	Frecuencia	Porcentaje	Porcentaje válido	Porcentaje acumulado
Válido Nota 4	2	4,3	4,3	4,3
Nota 5	8	17,4	17,4	21,7
Nota 6	10	21,7	21,7	43,5
Nota 7	22	47,8	47,8	91,3
No responde	4	8,7	8,7	100,0
Total	46	100,0	100,0	

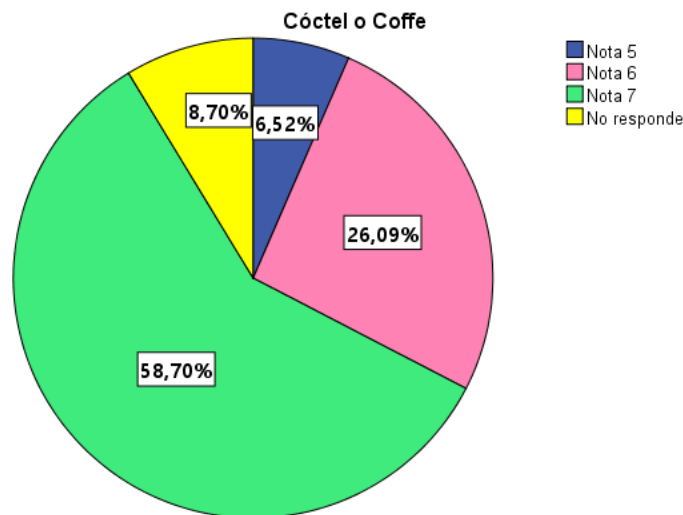
Dinamismo e incentivo a la participación



Cóctel o Coffe

La evaluación de la variable "Coffe Break" dentro de la jornada de participación ciudadana revela que el 84.79% de los 46 encuestados otorgaron la calificación entre las notas 6 y 7, destacando su satisfacción con este aspecto específico de la jornada. Este resultado nos da un promedio de calificación de 6,6.

Cóctel o Coffe					
		Frecuencia	Porcentaje	Porcentaje válido	Porcentaje acumulado
Válido	Nota 5	3	6,5	6,5	6,5
	Nota 6	12	26,1	26,1	32,6
	Nota 7	27	58,7	58,7	91,3
	No responde	4	8,7	8,7	100,0
	Total	46	100,0	100,0	

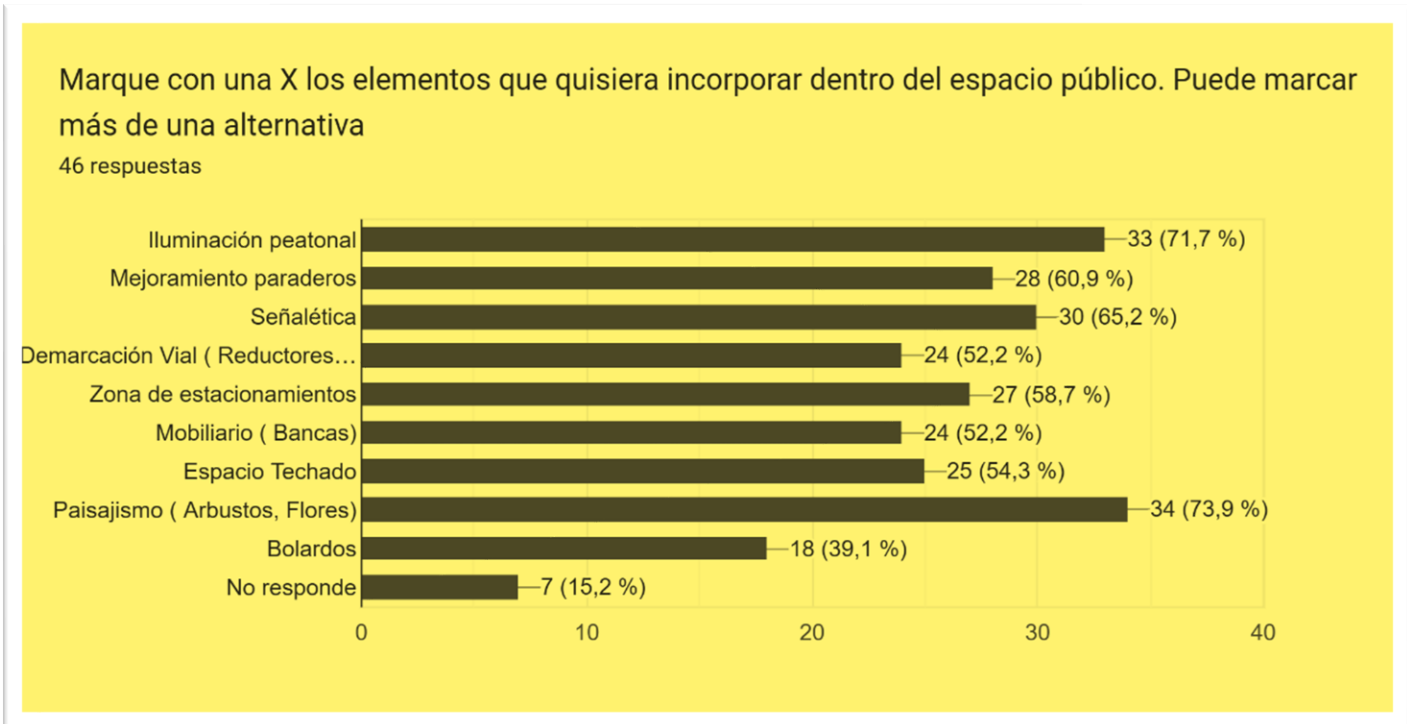


3- Marque con una X los elementos que quisiera incorporar dentro del espacio público.

MARQUE CON UNA X LOS ELEMENTOS QUE QUISIERA INCORPORAR DENTRO DEL ESPACIO PÚBLICO	
ILUMINACIÓN PEATONAL	<input type="checkbox"/>
MEJORAMIENTO DE PARADEROS	<input type="checkbox"/>
SEÑALÉTICA	<input type="checkbox"/>
DEMARCACIÓN VIAL (REDUCTORES DE VELOCIDAD)	<input type="checkbox"/>
ZONA DE ESTACIONAMIENTOS	<input type="checkbox"/>
MOBILIARIO (BANCAS)	<input type="checkbox"/>
ESPACIO TECHADO	<input type="checkbox"/>
PAISAJISMO (ARBUSTOS, FLORES)	<input type="checkbox"/>
BOLARDOS	<input type="checkbox"/>
SI TIENE ALGUNA OTRA SUGERENCIA, REQUERIMIENTO O DESEA COMPLEMENTAR LAS OPCIONES ELEGIDAS, DEJE SU COMENTARIO AQUÍ.	
↓	

Al consultar sobre los elementos que les gustaría incorporar al espacio público, destacaron la necesidad de mejorar la iluminación peatonal, paisajismo y señalética con los mayores porcentajes.

En la siguiente tabla se grafica el número de personas que responden cada ítem junto a su respectivo porcentaje.



Si tiene alguna sugerencia, requerimiento o desea complementar las opciones elegidas deje su comentario aquí.

Se comparte respuestas de los encuestados tal y como ellos mismos las describen.

MARQUE CON UNA X LOS ELEMENTOS QUE QUISIERA INCORPORAR DENTRO DEL ESPACIO PÚBLICO	
ILUMINACIÓN PEATONAL	<input checked="" type="checkbox"/>
MEJORAMIENTO DE PARADEROS	<input type="checkbox"/>
SEÑALÉTICA	<input checked="" type="checkbox"/>
DEMARCACIÓN VIAL (REDUCTORES DE VELOCIDAD)	<input checked="" type="checkbox"/>
ZONA DE ESTACIONAMIENTOS	<input checked="" type="checkbox"/>
MOBILIARIO (BANCAS)	<input checked="" type="checkbox"/>
ESPACIO TECHADO	<input checked="" type="checkbox"/>
PAISAJISMO (ARBUSTOS, FLORES)	<input checked="" type="checkbox"/>
BOLARDOS	<input checked="" type="checkbox"/>

SI TIENE ALGUNA OTRA SUGERENCIA, REQUERIMIENTO O DESEA COMPLEMENTAR LAS OPCIONES ELEGIDAS, DEJE SU COMENTARIO AQUÍ. ↓

PROBLEMA GRAVE: ESTACIONAMIENTO PARA EL ESTADIO EL ALTO (RESTRINGIN CON BARRERAS EL INGRESO DE VEHICULOS A LAS AREAS VERDES.)

SI TIENE ALGUNA OTRA SUGERENCIA, REQUERIMIENTO O DESEA COMPLEMENTAR LAS OPCIONES ELEGIDAS, DEJE SU COMENTARIO AQUÍ. ↓

Califico de urgente resolución de ^{no Estacionar} en toda la Calle entre Boreto Ibañeta y Boreto Fierro, vereda ibste x Mac-Tuer →

4- Durante las etapas de diseño del proyecto se han realizado diversas jornadas de participación ciudadana, con el fin de recoger de parte de todos los sectores sus sugerencias, requerimientos y solicitudes. ^{ya que actualmente se estacionan muchos aut.}
→ ^{de todo lado y han habido casi-décadas}
De las alternativas aquí propuestas, marque con una X en cuales participó.
Puede marcar más de una alternativa. ^{porque en calle de ibste sentido}
^{se pide mucho lo com. colectiva}

SI TIENE ALGUNA OTRA SUGERENCIA, REQUERIMIENTO O DESEA COMPLEMENTAR LAS OPCIONES ELEGIDAS, DEJE SU COMENTARIO AQUÍ. ↓

Se necesitan en intersecciones más complicadas señalamiento y mac-tuer y conopón con mac-tuer. (hay nuevamente un accidente.)

SI TIENE ALGUNA OTRA SUGERENCIA, REQUERIMIENTO O DESEA COMPLEMENTAR LAS OPCIONES ELEGIDAS, DEJE SU COMENTARIO AQUÍ. ↓

La zona será un punto negro.

SI TIENE ALGUNA OTRA SUGERENCIA, REQUERIMIENTO O DESEA COMPLEMENTAR LAS OPCIONES ELEGIDAS, DEJE SU COMENTARIO AQUÍ. ↓

Solo necesito que a continuación de la iglesia evan gelica hacia barnet, frente a mi casa deseen áreas verdes ya que todo los días esta lleno de vehiculos y no respetan la entrada; mi dirección MAC-TUER 1735-

SI TIENE ALGUNA OTRA SUGERENCIA, REQUERIMIENTO O DESEA COMPLEMENTAR LAS OPCIONES ELEGIDAS, DEJE SU COMENTARIO AQUÍ. ↓

Estacionamientos vehicular - donde sea necesario

SI TIENE ALGUNA OTRA SUGERENCIA, REQUERIMIENTO O DESEA COMPLEMENTAR LAS OPCIONES ELEGIDAS, DEJE SU COMENTARIO AQUÍ. ↓

Evitar instalar Papeleros ya que nuestra cultura está muy mala y se convierten en Basurero (Microbasura) "la basura vuelve contigo"

SI TIENE ALGUNA OTRA SUGERENCIA, REQUERIMIENTO O DESEA COMPLEMENTAR LAS OPCIONES ELEGIDAS, DEJE SU COMENTARIO AQUÍ. ↓

Tenemos una iglesia en MAC-IVET N:17257 y se nos hace necesario ESTACIONAR los

SI TIENE ALGUNA OTRA SUGERENCIA, REQUERIMIENTO O DESEA COMPLEMENTAR LAS OPCIONES ELEGIDAS, DEJE SU COMENTARIO AQUÍ. ↓

PASO DE CEBRA O SEMAFORO (MAC JUEZ / MANCERA)
CAMARAS DE SEGURIDAD

SI TIENE ALGUNA OTRA SUGERENCIA, REQUERIMIENTO O DESEA COMPLEMENTAR LAS OPCIONES ELEGIDAS, DEJE SU COMENTARIO AQUÍ. ↓

Plaza multiviso ser Removida y
Dejar Espacio de estacionamiento de gente
que llega al Estadio y Posible Foco

SI TIENE ALGUNA OTRA SUGERENCIA, REQUERIMIENTO O DESEA COMPLEMENTAR LAS OPCIONES ELEGIDAS, DEJE SU COMENTARIO AQUÍ. ↓

más basureros y bancas (asientos).

SI TIENE ALGUNA OTRA SUGERENCIA, REQUERIMIENTO O DESEA COMPLEMENTAR LAS OPCIONES ELEGIDAS, DEJE SU COMENTARIO AQUÍ. ↓

En Mac-10er 1675 Solicitar mantos como este los estaciones ya que es un sector solo de adultos mayores.
- mas iluminacion

SI TIENE ALGUNA OTRA SUGERENCIA, REQUERIMIENTO O DESEA COMPLEMENTAR LAS OPCIONES ELEGIDAS, DEJE SU COMENTARIO AQUÍ. ↓

INSTALAR CAMARAS DE VIGILANCIA

SI TIENE ALGUNA OTRA SUGERENCIA, REQUERIMIENTO O DESEA COMPLEMENTAR LAS OPCIONES ELEGIDAS, DEJE SU COMENTARIO AQUÍ. ↓

RESPECTAR LOS ESTACIONAMIENTOS DE LOS VESIVOS Y LAS BERECHAS

SI TIENE ALGUNA OTRA SUGERENCIA, REQUERIMIENTO O DESEA COMPLEMENTAR LAS OPCIONES ELEGIDAS, DEJE SU COMENTARIO AQUÍ. ↓

- Considerar lugar de la playa multiuso (frente al estadio)
- Señalética sobre llevarse la basura.

SI TIENE ALGUNA OTRA SUGERENCIA, REQUERIMIENTO O DESEA COMPLEMENTAR LAS OPCIONES ELEGIDAS, DEJE SU COMENTARIO AQUÍ. ↓

ILUMINACION EN CAMARAS DE SEGURIDAD

SI TIENE ALGUNA OTRA SUGERENCIA, REQUERIMIENTO O DESEA COMPLEMENTAR LAS OPCIONES ELEGIDAS, DEJE SU COMENTARIO AQUÍ. ↓

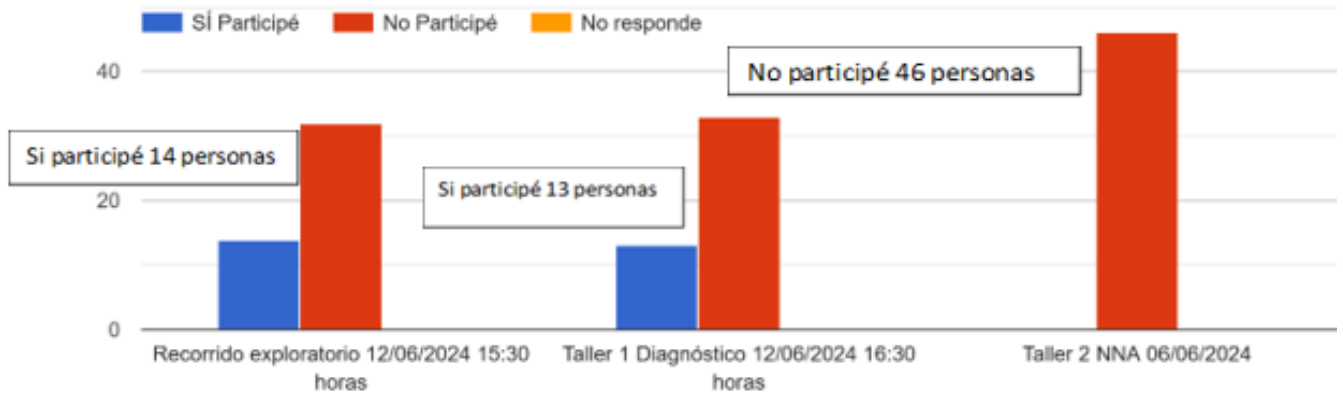
hacer un buena construcción para el techo ^{los de la feria} mejor ubicado a la feria.

4- Durante las etapas de diseño del proyecto se han realizado diversas jornadas de participación ciudadana, con el fin de recoger de parte de todos los sectores sus sugerencias, requerimientos y solicitudes.

De las alternativas aquí propuestas, marque con una **X** en cuales participó.

Puede marcar más de una alternativa.

Participación en Talleres	SI	NO
Recorrido exploratorio realizado el 12 de junio de 2024 a las 15:30 horas en salones iglesia UCB		
Taller 1 realizado el 12 de junio a las 16:30 horas en salones iglesia UCB		
Taller 2 con Niños, Niñas y adolescentes Realizado el 06 de junio a las 14:30 Horas Escuela San Rafael Arcángel		



5- Indique algún comentario adicional respecto del evento participativo recientemente realizado.

Como última sección de este cuestionario, se invita a los encuestados a agregar cualquier comentario opcional en el espacio en blanco proporcionado. La recopilación de estas respuestas es fundamental, y la forma más efectiva de presentarlas es a través de imágenes de los textos manuscritos de los participantes.

5. Indique algún comentario adicional respecto al evento participativo recientemente realizado (opcional)
 REFERENTE A LA PROPUESTA DEL GRUPO N° 4, DE INSTALAR BANCA ENTE ROSELLOT Y BARNET, ESO SERIA FRENTE A MI CASA Y NO ESTOY DEACUERDO, PORQUE AL FRENTE HAY MINI MARKET ROSELLOT VENA DE BEBIDAS ALCOHOLICA EN LA NOCHE, BEBERIAN ALCOHOL EN LA NOCHE,, SOLO SERIA AREAS VERDES SIN BANCAS.- AGRADECEME CONSIDERAN MI OPINION

Me dicen que no lo contemple el proyecto, pero por DESICUSION TOTAL. @10

Participación en Talleres	SÍ	NO
Recorrido exploratorio realizado el 12 de junio de junio de 2024 a las 15:30 horas en salones iglesia UCB		X
Taller 1 realizado el 12 de junio a las 16:30 horas en salones iglesia UCB 17:30 Horas		X
Taller 2 con Niños, Niñas y adolescentes Realizado el 06 de junio a las 14:30 Horas Escuela San Rafael Arcángel		X

5. Indique algún comentario adicional respecto al evento participativo recientemente realizado (opcional)

mi inquietud principal es que al llegar a B. Escobon en Mac-Iver (vereda sur) hay un sitio que res. calificaron de «TERRENO ABANDONADO», ese terreno la Villa Zambuje (caquistiva) lo cedió a Municipalidad por ALCA VERDE, con paredes con 40 años mi mamá falleció operando, mi papá ya tiene 93 años y nunca le ha destoyado a otro verde, parque, sede TSVV, etc. Siempre he habido un basural. foco de roto res, gente que toma, x drog y ...

5. Indique algún comentario adicional respecto al evento participativo recientemente realizado (opcional)

Hoy es la primera vez que participo en estos talleres anteriormente no fue posible por motivos personales.
 ¡ Excelente! ¡ Gracias!
 ¡ Gracias!

5. Indique algún comentario adicional respecto al evento participativo recientemente realizado (opcional)

DEBIERON SEPARAR LOS GRUPOS EN SALA, MUCHO RUIDO PARA CONVERSAR.

5. Indique algún comentario adicional respecto al evento participativo recientemente realizado (opcional)

Solo pedir que por respeto la tranquilidad de nuestros vecinos, que no se enfoque en favorecer al parque automotriz y al comercio (comidas, plaza, bebidas etc).

5. Indique algún comentario adicional respecto al evento participativo recientemente realizado (opcional)

Reuniones con menos participantes, citar y sector, no toda la calle a intervenir.

5. Indique algún comentario adicional respecto al evento participativo recientemente realizado (opcional)

Buena instancia, sin embargo material audiovisual sobre todo visual al trabajar en equipo muy pequeño (Quizá implementar una hoja por persona).

El espacio muy pequeño, generando mucho ruido.

5. Indique algún comentario adicional respecto al evento participativo recientemente realizado (opcional)

Siento no haber participado antes a los otros talleres muy bueno todo el proyecto felicito a todo lo que está coordinando dicho proyecto !!
genios!!!

P: D Muy rico todo, lo que nos permitió que comencemos, al gusto de todos.

5. Indique algún comentario adicional respecto al evento participativo recientemente realizado (opcional)

- Me pareció bastante interesante y mucho acuerdo entre socios.

5. Indique algún comentario adicional respecto al evento participativo recientemente realizado (opcional)

ESTA MUY ORDENADO LOS PROYECTOS
PARA MEJORAR MACÍVER

5. Indique algún comentario adicional respecto al evento participativo recientemente realizado (opcional)

Falta cultura vial para ciclista, no ocupan
ciclovia

5. Indique algún comentario adicional respecto al evento participativo recientemente realizado (opcional)

ME PARECIO BIEN ORGANIZADO, CON UNA BUENA
PARTICIPACION DEL COORDINADOR, PERMITIENDO
E INCENTIVANDO LAS OPINIONES.

Conclusión de la encuesta aplicada

Los resultados de la encuesta reflejan de manera coherente las discusiones surgidas en los grupos de trabajo durante la jornada de participación ciudadana. Las solicitudes vinculadas al diseño han mantenido una notable consistencia, lo que nos proporciona una base sólida para la elaboración del diseño definitivo, el cual será presentado a la comunidad en la próxima jornada del Proceso de aprobación.

En relación con la evaluación de la jornada, los resultados son altamente positivos, destacando una amplia aprobación de la experiencia general y de los distintos aspectos evaluados por los encuestados. Específicamente, la jornada obtuvo un índice de aprobación del 89,13% y una calificación promedio de 6,4 en las diversas dimensiones analizadas. Estos indicadores reflejan el impacto positivo de la metodología empleada y la relevancia del espacio participativo para la comunidad.

Si bien los resultados son alentadores, reafirmamos nuestro compromiso de mejora continua, explorando nuevas estrategias para optimizar las jornadas de participación ciudadana y los procesos de Co-creación con la comunidad.

Este tipo de instrumentos no solo nos permiten recabar información valiosa para la toma de decisiones, sino que también fortalecen el trabajo social comunitario al fomentar el diálogo, la inclusión y la corresponsabilidad en la construcción de proyectos colectivos. Valoramos profundamente cada sugerencia y crítica recibida, ya que estas aportaciones son esenciales para seguir perfeccionando nuestras iniciativas y garantizar que la participación ciudadana sea un proceso cada vez más enriquecedor y significativo para los asistentes.

5- CONCLUSIONES DE LA JORNADA

El propósito de este taller fue facilitar un proceso participativo que permitiera empoderar a los residentes de la comuna, otorgándoles la oportunidad de influir en el diseño del espacio público. A través de la integración equilibrada entre el conocimiento local y la viabilidad técnica del proyecto, se buscó garantizar un diseño que respondiera de manera efectiva a las necesidades y aspiraciones de los vecinos.

Este encuentro ha representado un hito clave dentro del proceso de diseño del eje Mac-Iver. Desde la fase de diagnóstico inicial, se recolectó información relevante sobre las principales necesidades de los vecinos, lo que permitió desarrollar un prediseño alineado con sus expectativas. Durante la jornada, esta propuesta fue presentada a la comunidad y recibida de manera positiva, reflejando que la mayoría de sus requerimientos habían sido considerados. Sin embargo, quedaron algunos tópicos pendientes de analizar junto con la factibilidad técnica del proyecto, los que serán presentados en una nueva jornada de participación ciudadana, compromiso que se asumió en el acta de acuerdos. La participación activa de los asistentes no solo validó el trabajo realizado, sino que también constituyó un aporte significativo al desarrollo de la discusión de este espacio público.

La colaboración y el compromiso de los ciudadanos han sido fundamentales para enriquecer la comprensión de las necesidades comunitarias en relación con este espacio. Dicho entorno, reconocido como un referente social e histórico dentro de la comuna, alberga diversas acciones y usos, consolidándose como un punto de encuentro clave y reconocido por la comunidad.

6- ANEXOS

Aviso Radial

https://drive.google.com/file/d/1cdmT0BVw15B5N2wfDNajiH3hqVp0naqN/view?usp=drive_link

Afiche:

TALLER N°3, JORNADA DE PARTICIPACIÓN CIUDADANA

MEJORAMIENTO EJE MAC IVER, PADRE LAS CASAS
diseñemos juntos el espacio publico de la comuna


¿CUÁNDO?
MIÉRCOLES
22 DE ENERO
16:30 HRS

¿DÓNDE?
SALONES IGLESIA UNIÓN
CENTROS BIBLICOS
MAC IVER 1465
PADRE LAS CASAS

CONTÁCTANOS EN:
mejoramientoejemaciver@gmail.com | MEJORAMIENTO EJE MAC - IVER PLC
@MEJORAMIENTOEJEMACIVERPLC | +56 9 54558532

Ministerio de Vivienda y Urbanismo
Gobierno de Chile

Invitación



CHILE AVANZA CONTIGO

Ministerio de Vivienda y Urbanismo

Gobierno de Chile




INVITACIÓN

El Servicio de Vivienda y Urbanización de la Región de La Araucanía y la Municipalidad de Padre Las Casas, invitan a usted y familia a participar del Taller N°3, de Co-diseño consultivo comunitario del proyecto "Mejoramiento eje Mac- Iver. Padre Las Casas" instancia donde en conjunto diseñaremos el proyecto.

La actividad se realizará el día miércoles 22 de enero a las 16:30 horas, en los salones de la Iglesia Unión Centros Bíblicos, ubicado en calle Mac- Iver N° 1465.



Desde ya se agradece su asistencia, la que dará mayor realce a esta actividad




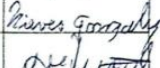


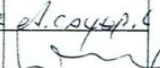


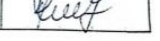


Enero 2025

minvu.gob.cl

Listado entrega de invitaciones puerta a puerta

LISTADO ENTREGA DE INVITACIONES TALLER N°3, JORNADA DE PARTICIPACIÓN CIUDADANA PROYECTO DE DISEÑO "MEJORAMIENTO EJE MAC- IVER, PADRE LAS CASAS"

N°	NOMBRE	ORGANIZACIÓN	GÉNERO	TELÉFONO	EDAD	NACIONALIDAD	FIRMA
1	Roberto Navarro Garcia	SSUJ Thiers sur	M	950452033	68	Chileno	
2	Nieves González Díaz	SSUJ Thiers sur	F	985205932	37	Chileno	
3	Catherine Cipriente	SSUJ Thiers sur	F	965410410	44	Chileno	
4	Blanca María Zamora	SSUJ Thiers sur	F	99283836	73	Chileno	
5	Carlos Poskitt Poskitt	SSUJ Thiers sur	M	992623182	33	Chileno	
6	Alvaro Cayupil	SSUJ Thiers sur	M	956711622	51	Chileno	
7	Lindsey Manpower	JJW Thiers sur	M	962301318	44	Chileno	
8	Felipe Alarcón	JJW Thiers sur	M	963382507	28	Chileno	
9	Enrique Arz P.	JJW Thiers sur	M	971376632	74	Chileno	
10	Verónica Umeter	Leiva el alto.	F	74096123	57	Chileno	



LISTADO ENTREGA DE INVITACIONES TALLER N°3, JORNADA DE PARTICIPACIÓN CIUDADANA PROYECTO DE DISEÑO
"MEJORAMIENTO EJE MAC- IVER, PADRE LAS CASAS"

N°	NOMBRE	ORGANIZACIÓN	GÉNERO	TÉLFONO	EDAD	NACIONALIDAD	FIRMA
11	Clotilde Valdez	Junta de Vecinos Tercera Sur	F	931798872	40	Chilena	
12	Paola González	Junta de Vecinos Tercera Sur	F	961101082	49	Chilena	
13	Ariana Brien Muñoz	SSVU Thiers Sur	M	9060508	81	Chileno	
14	Betty Narvaiz	Vía Rumbosa	F	959782670	62	Chilena	
15	Roberto Araveniz	SSVU Thiers Sur	M	942751653	64	Chileno	
16	Camila Villablanca	JJ.VV.Thiers Sur	F	956284084	28	Chilena	
17	Rodrigo Lejman Goetz	SSVU Thiers Sur	M	944842798	51	Chileno	
18	Priscila Cifuentes D.	Thiers Sur	F	990008501	72	Chilena	
19	Juan Alonso Melby	JJVV Thiers	M	58134292	35	Chileno	
20	Roberto Tapia M	JJVV. Lo Quiñancos	M	991264884	43	Chileno	



LISTADO ENTREGA DE INVITACIONES TALLER N°3, JORNADA DE PARTICIPACIÓN CIUDADANA PROYECTO DE DISEÑO
"MEJORAMIENTO EJE MAC- IVER, PADRE LAS CASAS"

N°	NOMBRE	ORGANIZACIÓN	GÉNERO	TÉLFONO	EDAD	NACIONALIDAD	FIRMA
21	Sosé Fuentes Fuentes	SSVU Thiers Sur	M	No tiene	91	Chileno	
22	Jessica Espanza Paredes	SSVU Thiers Sur	F	988924530	41	Chilena	
23	Katherine Andamán Paredes	JJVV Thiers Sur	F	999484335	19	Chilena	
24	Marcela Rojas Langhans	JJVV Thiers Sur	F	998698874	63	Chilena	
25	Luis Pacheco Paredes	JJVV Thiers Sur	M	99327938	57	Chileno	
26	Inés Perreira Cares	JJVV Thiers Sur	F	99327938	72	Chilena	
27	Josefa Fuentes Fuentes	JJVV Thiers Sur	F	973354944	20	Chilena	
28	Carla Rosendo Zapata	SSVU Thiers Sur	F	98041651	37	Chilena	
29	Fernando Jara	SSVU Thiers Sur	M	974189957	29	Chileno	
30	Natividad Guzmán H	Abastecimiento Mac-iver	F	988218891	48	Chilena	



LISTADO ENTREGA DE INVITACIONES TALLER N°3, JORNADA DE PARTICIPACIÓN CIUDADANA PROYECTO DE DISEÑO
"MEJORAMIENTO EJE MAC- IVER, PADRE LAS CASAS"

N°	NOMBRE	ORGANIZACIÓN	GÉNERO	TELÉFONO	EDAD	NACIONALIDAD	FIRMA
31	Rosario Vengara	SSW thiers sur	F	3347 09	82	chilena	[Signature]
32	GASTON MELLA	JJVV Thiers SUR	M	987729244	40	chileno	[Signature]
33	Pedro Aneco O	JJVV Thiers SUR	M	125581041	51	chileno	[Signature]
34	Sulio Cesar Fernandez	SSW thiers sur	M	974889009	62	chileno	[Signature]
35	Juanita Gelpada R.	JJVV Ramberto	F	78062258	69	chilena	[Signature]
36	Franco Montecinos Maza	SSW villa ramberg	M	96548533	68	chileno	[Signature]
37	Blanca Raquel S.	JJVV 34 Thiers Sur		975206663			[Signature]
38	Silvia Gareda	JJVV 34 Thiers Sur	F		77	"	[Signature]
39	Pa. Angelica Coronado	JJVV 34 Thiers Sur	F	976979150	74	"	[Signature]
40	Clays Lillo Ullat	J. thiers sur	F	997571083	53	chilena	[Signature]



LISTADO ENTREGA DE INVITACIONES TALLER N°3, JORNADA DE PARTICIPACIÓN CIUDADANA PROYECTO DE DISEÑO
"MEJORAMIENTO EJE MAC- IVER, PADRE LAS CASAS"

N°	NOMBRE	ORGANIZACIÓN	GÉNERO	TELÉFONO	EDAD	NACIONALIDAD	FIRMA
41	vicente millanir	Thiers sur	M	45232224	77	chileno	[Signature]
42	Elion Vallejos	Thiers sur	F	9889290715	76	chileno	[Signature]
43	Heinon Cortes	Thiers sur	M	953331623	65	chileno	[Signature]
44	Constanza Hueraman	Thiers sur	F	959590159	15	chilena	[Signature]
45	Arsenio Cerda	villa ramberto Thiers sur	M	976295564	54	chileno	[Signature]
46	felipe veregas	Thiers sur	M	961956940	30	chileno	[Signature]
47	Ramon ORTIZ	Thiers sur	M	972887927	38	chileno	[Signature]
48	Jose Salazar	villa ramberg	M	57048576	60	chileno	[Signature]
49	Heinon Keller	villa ramberg	M	932652075	72	chileno	[Signature]
* 50	Elizabeth Quezada	villa ramberg	F	88006526	40	chilena	[Signature]

* 50 -> vicente vallejos



LISTADO ENTREGA DE INVITACIONES TALLER N°3, JORNADA DE PARTICIPACIÓN CIUDADANA PROYECTO DE DISEÑO
"MEJORAMIENTO EJE MAC-IVER, PADRE LAS CASAS"

N°	NOMBRE	ORGANIZACIÓN	GÉNERO	TELÉFONO	EDAD	NACIONALIDAD	FIRMA
51	SERGIO GARCESCOTT	Thiers Sur.	M	998766514	70	Chileno	
52	Wilson Parada T	MAC-IVER # 1400	M	9-61341288	56	CHILENO	
53	ROSA ALCAÑAL	Thiers Sur	F	955977155	62	chilena	Rosa Alcañal
54	Glady's Campos	Thiers Sur	F	65833286	69	chilena	
55	Jaime Ulloa	Thiers Sur	M	82740957	55	chilena	
56	IRIANA URRUTEO	Thiers Sur	F	977813771	85	chilena	
57	Marcel Diaz	Thiers Sur	M	987054156	49	Chileno	
58	MARIO OROPUMIL	Thiers Sur	M	970888505	65	chilena	
59	ANA MARÍA LASOS	Thiers Sur	F	934792792	36	chilena	
60	Jaqueline Muñoz	Thiers Sur	F	959662632	59	Chileno	



LISTADO ENTREGA DE INVITACIONES TALLER N°3, JORNADA DE PARTICIPACIÓN CIUDADANA PROYECTO DE DISEÑO
"MEJORAMIENTO EJE MAC-IVER, PADRE LAS CASAS"

N°	NOMBRE	ORGANIZACIÓN	GÉNERO	TELÉFONO	EDAD	NACIONALIDAD	FIRMA
61	Indira Manrí	JSU Tréms Sur	F	923917730	61	Chileno	
62	JAVIER VEJAN	JSU Thiers Sur	M	920112698	44	CHILENO	
63	Rosel Gutiérrez Oliva	JSU Tréms Sur	F	9432644195	89	Chileno	R. Gutiérrez
64	Oxelina Payán P	Feria el Alto	F	956420934	73	Chilena	Oxelina Payán
65	Sandra Quiroga P.	Feria el Alto	F	950235256	46	Chilena	
66	Juan Pincheira	Thiers Sur	M	962273421	43	Chileno	
67	Sergio Eduardo Guzmán	COMUNIDAD O.P.R.	M.	79158334	69	Chileno	
68	Edith Maramba	Thiers Sur	F	118531809	53	Chilena	Edith Maramba
69	María Gutiérrez F	Thiers Sur	F	61271989	77	Chilena	María
70	José Guzmán	Thiers Sur	M	336743	85	Chileno	




LISTADO ENTREGA DE INVITACIONES TALLER N°3, JORNADA DE PARTICIPACIÓN CIUDADANA PROYECTO DE DISEÑO
"MEJORAMIENTO EJE MAC- IVER, PADRE LAS CASAS"

N°	NOMBRE	ORGANIZACIÓN	GÉNERO	TELÉFONO	EDAD	NACIONALIDAD	FIRMA
71	Mercedes Olea	Villa Rumbero	F	—	71	Chilena	Mercedes Olea
72	Ormosina Pardo C.	Mac- Iver 1720	F	946887955	72	Chilena	Ormosina Pardo
73	Daily Pirela	Sushi Fusion	F	926123461	23	Chilena	Daily P
74	Ana Luengo	Iglesia Dios del Pueblo	F	994886945	59	Chilena	Ana Luengo
75	Verónica Brehm	Supermercado ATR	F	993228820	42	Chilena	Verónica Brehm
76	Mirella Espinoza	villa rumbero	F	79110867	76	Chilena	Mirella Espinoza
77	Pedro Vidal	villa rumbero	M	957539188	41	Chilena	Pedro Vidal

Difusión en terreno
















Publicación redes sociales

Padre Las Casas Antiguo en Imágenes
Mejoramiento eje Mac- iver Plc · 3 d · 🌐

Te esperamos
Ven y participa con nosotros 🤝

👉👉👉



participacion.ciudadana.plc 9 h
 ¡! Dream-Fi • Energía!

Ven y participa junto a nosotros



CHILE AVANZA CONTIGO

INVITACIÓN


El Servicio de Vivienda y Urbanización de la Región de La Araucanía y la Municipalidad de Padre Las Casas, invitan a usted y familia a participar del Taller N°3, de Co-diseño consultivo comunitario del proyecto "Mejoramiento eje Mac- Iver. Padre Las Casas" instancia donde en conjunto diseñaremos el proyecto.

La actividad se realizará el día miércoles 22 de enero a las 16:30 horas, en los salones de la Iglesia Unión Centros Bíblicos, ubicado en calle Mac- Iver N° 1465.


Desde ya se agradece su asistencia, la que dará mayor realce a esta actividad


Enero 2023

@14ARQUITECTOS
@PARTICIPACION.CIUDADANA.PLC
@PADRELASCASAS_CONVERSA


Yo Soy de Padre Las...  

Más relevantes 

Mejoramiento eje Mac- iver PLc 
 Hace un momento · 

Ven y participa junto a nosotros 



Me gusta  Comentar  Enviar

mejoramientoejemaciverplc 9 h
 ¡! Dream-Fi • Energía!

Ven y participa junto a nosotros



CHILE AVANZA CONTIGO

INVITACIÓN

El Servicio de Vivienda y Urbanización de la Región de La Araucanía y la Municipalidad de Padre Las Casas, invitan a usted y familia a participar del Taller N°3, de Co-diseño consultivo comunitario del proyecto "Mejoramiento eje Mac- Iver. Padre Las Casas" instancia donde en conjunto diseñaremos el proyecto.

La actividad se realizará el día miércoles 22 de enero a las 16:30 horas, en los salones de la Iglesia Unión Centros Bíblicos, ubicado en calle Mac- Iver N° 1465.

Desde ya se agradece su asistencia, la que dará mayor realce a esta actividad

Enero 2023

@14ARQUITECTOS
@PARTICIPACION.CIUDADANA.PLC
@PADRELASCASAS_CONVERSA

















Haz un comentario...




Actividad    Compartir Facebook Más en...

Llamados telefónicos

















Buscar contactos	📞	⋮	Buscar contactos	📞	⋮
Liliana Gonzalez Jjvv Pablo ... ➤ Móvil • 21 ene. 6:13 p. m.	📞		9 3710 7746 ➤ Chile • 21 ene. 6:23 p. m.	📞	
9 5064 1258 ^{VVo} ^{LTE} ➤ Chile • 21 ene. 6:12 p. m.	📞		Pastor Moisés Alarcón Mis... ^{VVo} ^{LTE} ➤ Móvil • 21 ene. 6:20 p. m.	📞	
9 4225 7721 ^{VVo} ^{LTE} ➤ Chile • 21 ene. 6:11 p. m.	📞		9 4140 7500 ^{VVo} ^{LTE} ➤ Chile • 21 ene. 6:18 p. m.	📞	
9 9900 0852 ➤ Chile • 21 ene. 6:10 p. m.	📞		9 8746 8173 ^{VVo} ^{LTE} ➤ Chile • 21 ene. 6:16 p. m.	📞	
9 9782 3035 ^{VVo} ^{LTE} ➤ Chile • 21 ene. 6:09 p. m.	📞		9 8659 4656 ➤ Chile • 21 ene. 6:15 p. m.	📞	
9 7409 6124 ➤ Chile • 21 ene. 6:08 p. m.	📞		9 7842 1301 ➤ Chile • 21 ene. 6:15 p. m.	📞	
+56 9 5343 1807 ^{VVo} ^{LTE} ➤ Chile • 21 ene. 10:48 a. m.	📞		(45) 233 6743 ➤ Temuco, Araucanía • 21 ene. 6:1...	📞	
+56 9 3120 3005 ➤ Chile • 21 ene. 10:48 a. m.	📞		Liliana Gonzalez Jjvv Pablo ... ➤ Móvil • 21 ene. 6:13 p. m.	📞	
Buscar contactos	📞	⋮	Buscar contactos	📞	⋮
+56 9 5023 5256 ^{VVo} ^{LTE} ➤ Chile • 21 ene. 6:35 p. m.	📞		9 9018 8963 ^{VVo} ^{LTE} ➤ Chile • 21 ene. 6:49 p. m.	📞	
Tortas Señora Juany ➤ Móvil • 21 ene. 6:30 p. m.	📞		Marisol Recondo Jjvv Pad... ^{VVo} ^{LTE} ➤ Móvil • 21 ene. 6:47 p. m.	📞	
9 9521 3438 ➤ Chile • 21 ene. 6:29 p. m.	📞		Ana Oswald Jjvv Los Castañ... ➤ Móvil • 21 ene. 6:47 p. m.	📞	
9952113438 ➤ 21 ene. 6:27 p. m.	📞		9 5180 2146 ^{VVo} ^{LTE} ➤ Chile • 21 ene. 6:45 p. m.	📞	
9 9541 7791 ➤ Chile • 21 ene. 6:26 p. m.	📞		9 3624 9019 ^{VVo} ^{LTE} ➤ Chile • 21 ene. 6:42 p. m.	📞	
9 3868 5769 ➤ Chile • 21 ene. 6:26 p. m.	📞		+56 9 7137 6032 ➤ Chile • 21 ene. 6:41 p. m.	📞	
9 8791 8339 ➤ Chile • 21 ene. 6:24 p. m.	📞		93305393 ➤ 21 ene. 6:41 p. m.	📞	
9 3710 7746 ➤ Chile • 21 ene. 6:23 p. m.	📞		Orfelina ➤ Móvil • 21 ene. 6:35 p. m.	📞	




🔍 Buscar contactos 🗣️ ⋮

- 
 9 6110 1082 ^{Vº} LTE
 ↗ Chile • 21 ene. 8:23 p. m. 
- 
 9 3179 8872
 ↗ Chile • 21 ene. 8:22 p. m. 
- 
 9 7409 6123 ^{Vº} LTE
 ↗ Chile • 21 ene. 8:21 p. m. 
- 
 9 9409 6123
 ↗ Chile • 21 ene. 8:21 p. m. 
- 
 9 7137 6632
 ↗ Chile • 21 ene. 8:21 p. m. 
- 
 9 6338 2503 ^{Vº} LTE
 ↗ Chile • 21 ene. 8:20 p. m. 
- 
 9 6230 1318
 ↗ Chile • 21 ene. 8:20 p. m. 
- 
 9 5677 1622 
 ↗ Chile • 21 ene. 8:19 p. m.

 Favoritos
  Recientes
  Contactos

🔍 Buscar contactos 🗣️ ⋮

- 
 9 9928 3836
 ↗ Chile • 21 ene. 8:19 p. m. 
- 
 9 6541 8410
 ↗ Chile • 21 ene. 8:13 p. m. 
- 
 9 5045 2083 ^{Vº} LTE
 ↗ Chile • 21 ene. 8:12 p. m. 
- 
 Eliana Riquelme Junta De ... ^{Vº} LTE
 ↙ Móvil • 21 ene. 7:30 p. m. 
- 
 Marcia Olate Vecina Mac I... ^{Vº} LTE
 ↗ Móvil • 21 ene. 7:02 p. m. 
- 
 +56 9 3567 8972 ^{Vº} LTE
 ↗ Chile • 21 ene. 6:56 p. m. 
- 
 9 6115 2182 ^{Vº} LTE
 ↗ Chile • 21 ene. 6:54 p. m. 
- 
 9 9487 1051 ^{Vº} LTE 
 ↗ Chile • 21 ene. 6:53 p. m.

 Favoritos
  Recientes
  Contactos

7. REFERENCIAS BIBLIOGRÁFICAS

Pladeco Municipalidad de Padre Las Casas

https://www.padrelascasas.cl/plc/historia_2012.html

https://www.bcn.cl/siit/reportescomunales/comunas_v.html?anno=2021&idcom=9112

https://www.bcn.cl/siit/reportescomunales/comunas_v.html?anno=2024&idcom=9112

https://www.sitrural.cl/wp-content/uploads/2023/06/P_Casas_demografica.pdf

<https://www.mineduc.cl/actualizacion-mineduc-politica-estudiantes-extranjeros/%20MANUAL%20Definitivo%20Participacion%20Ciudadana.pdf?sequence=1&isAllowed=y>

<https://www.ine.gob.cl/estadisticas/sociales/demografia-y-vitales/demografia-y-migracion/2022/09/27/cerca-de-un-tercio-de-la-poblaci%C3%B3n-de-chile-en-2050-estar%C3%ADa-compuesta-por-personas-mayores>

Tuan, 1974; Tonucci, 2012; Iñiguez y Pol, 1996; Eslava, 2005

<https://www.defensorianinez.cl/wp-content/uploads/2019/03/OG17.pdf>

<https://www.ine.cl/estadisticas/sociales/censos-de-poblacion-y-vivienda>

https://www.scielo.cl/scielo.php?pid=S0250-71612016000100008&script=sci_arttext