

LISTADO DE PERMISOS Y AUTORIZACIONES OTORGADOS POR LA DIRECCIÓN DE OBRAS MUNICIPALES DE COCHRANE DURANTE EL MES DE ABRIL DE 2026, DE ACUERDO A LO ESTABLECIDO EN EL ARTÍCULO 116 BIS C DE LA LEY GENERAL DE URBANISMO Y CONSTRUCCIONES.

RESOLUCIÓN EXENTA N° 162 /

COYHAIQUE, 05 MAY 2026

VISTO:

Lo establecido en la Ley General de Urbanismo y Construcciones (LGUC), modificada a través de la Ley N° 21.718, sobre agilización de permisos de construcción, que sustituyó el artículo 116° Bis C; el artículo 11° de la Ley General de Urbanismo y Construcciones, que otorga facultades a las Secretarías Regionales Ministeriales a falta de Director de Obras Municipales; la Ley N° 20.285, sobre acceso a la información pública, particularmente lo referido en los artículos 5° y 7°; la ley N° 18.695, Orgánica Constitucional de Municipalidades, particularmente en su artículo 24; la Resolución N° 36, de fecha 19 de diciembre de 2024, que fija normas sobre exención del trámite de toma de razón de la Contraloría General de la República; el Decreto Supremo N°59 (V. Y U.), de fecha 25 de marzo de 2026, que me nombra Secretario Regional Ministerial de Vivienda y Urbanismo de la Región de Aysén del General Carlos Ibáñez del Campo, y:

CONSIDERANDO:

1. El artículo 116 bis C de la LGUC - modificado por la Ley N°21.718, sobre agilización de permisos de construcción- que dispone que "La municipalidad deberá publicar en su sitio web, a más tardar el quinto día hábil de cada mes, una resolución de la Dirección de Obras Municipales que contenga el listado con todos los permisos y autorizaciones que hubiesen sido otorgados durante el mes anterior, junto con una copia de aquellos. En dicha publicación se dejará expresa constancia de la fecha en que se realiza y, a contar de ésta, los permisos y autorizaciones se presumirán de derecho conocidos, para efectos de lo dispuesto en el artículo 118 bis".
2. Las instrucciones impartidas por el Consejo para la Transparencia, mediante oficio 11829 de fecha 16-05-2025, que establece el mecanismo de publicación en el sitio Transparencia Activa, respecto a la implementación del Artículo 116 Bis C de la LGUC y en concordancia con la ley N°20.285 sobre acceso a la información pública.
3. Que la Secretaría Regional Ministerial de Vivienda y Urbanismo de la Región de Aysén, según lo establece el artículo 11° de la Ley General de Urbanismo y Construcciones, subroga la Dirección de Obras de la comuna de Cochrane.

RESUELVO:

1. **INFÓRMESE** el listado de permisos y autorizaciones otorgados por esta Dirección de Obras Municipales durante el mes de abril de 2026, contenido en esta Resolución.

N°	TIPO DE APROBACIÓN	N° DE APROBACIÓN	FECHA DE APROBACIÓN	DESTINO	DIRECCIÓN PREDIO	ROL PREDIO
1	Subdivisión	01	17.04.2026	Subdivisión	Bernardo O'Higgins s/n	21-07
2	Obra Nueva	07	10.04.2026	Habitacional	Camino Lago Cochrane s/n	502-28
3	Ley N°20.898	08	23.04.2026	Regularización	Río Backer N°477	4-4
4	Ley N°20.898	09	23.04.2026	Regularización	Vicente Previske N°727	72-4

5	Ley N°20.898	10	27.04.2026	Regularización	Francisco Bascur N°786	72-20
6	Recepción Final	07	08.04.2026	Recepción	Camino Vecinal Sector El Húngaro s/n	201-283

2. **ENVÍASE** la presente Resolución, junto con la copia de los permisos y autorizaciones correspondientes, al encargado de Transparencia activa de esta SEREMI, para que realice las publicaciones respectivas de conformidad con el artículo 116° bis C de la Ley General de Urbanismo y Construcciones y artículo 7 de la Ley N° 20.285, sobre acceso a la información pública.



[Handwritten signature]

NPE/sua

DISTRIBUCIÓN:

- Encargado de Transparencia SEREMI MINVU Aysén
- Municipalidad de Cochrane.
- Archivo DUI
- Archivo General.

CERTIFICADO DE APROBACION DE SUBDIVISION

**I. MUNICIPALIDAD DE
COCHRANE**
DIRECCION DE OBRAS

NUMERO	FECHA
1 1	17-04-2026
SOLICITUD Nº	FECHA
2 0043	08-04-2026

Nº DE SUBDIVISION DE TERRENO		EXPEDIENTE Nº	
3			
CONDICIONES URBANISTICAS CONTENIDAS EN CERTIFICADO DE INFORMACIONES PREVIAS			
4 Nº	11	DE FECHA	16-03-2026

IDENTIFICACION DE LA PROPIEDAD

URBANO RURAL

CATEGORIA	NUMERO	ROL DE AVALUO
5	S/Nº	21-7
SITIO	MANZANA	AÑO
6 7	28	
INSCRIPCION CBR/A FOJAS	NUMERO	AÑO
7 43	32	2026
		COCHRANE

IDENTIFICACIÓN DEL PROPIETARIO

APELLIDO PATERNO O RAZON SOCIAL	APELLIDO MATERNO	NOMBRES	ROL UNICO TRIBUTARIO
8	AMPARO GARCÍA SILVA		
			ROL UNICO TRIBUTARIO
9	MAGDALENA ANDUEZA AGUIRRE		
DIRECCION	TELEFONO	FAX/E-MAIL	
10			

IDENTIFICACIÓN DEL ARQUITECTO PROYECTISTA

NOMBRE O RAZON SOCIAL	ROL UNICO TRIBUTARIO
11 FELIPE BUSTAMANTE JORQUERA	
PROFESIONAL COMPETENTE	PATENTE PROFESIONAL
12 ARQUITECTO	30005
DIRECCION	TELEFONO
13	

CARACTERÍSTICAS DE LOS LOTES

	Nº	m²	Nº	m²
LOTE ORIGINAL				
LOTE	7	625,00		
LOTES RESULTANTES				
14 LOTE	7	312,50		
15 LOTE	7A	312,50		
16 LOTE				
17 LOTE				
18 LOTE				
19 LOTE				
20 TOTAL CANT. DE LOTES	2	TOTAL SUPERFICIE LOTES	625,00	
21 DENSIDAD BRUTA MÁXIMA PROYECTADA				

NOTA:



22 PAGO DERECHOS	\$ 627.520 .-
------------------	---------------

PSB/HW/hw

PERMISO DE EDIFICACIÓN
OBRA NUEVA
 DIRECCIÓN DE OBRAS MUNICIPALES DE:
COCHRANE

REGIÓN: DE AYSÉN DEL GRAL. CARLOS IBÁÑEZ DEL CAMPO

NÚMERO DE RESOLUCIÓN
07
FECHA DE APROBACIÓN
10-abr-2026
ROL S.11
502-28

VISTOS

- A) Las atribuciones emanadas del Art. 24 de la Ley Orgánica Constitucional de Municipalidades.
- B) Las disposiciones de la Ley General de Urbanismo y Construcciones en especial el Art. 116, su Ordenanza General, y el Instrumento de Planificación Territorial.
- C) La solicitud de aprobación, los planos y demás antecedentes debidamente suscritos por el propietario y los profesionales correspondientes al expediente S.P.E.-5.1.4/5.1.6. N° _____
- D) El certificado de informaciones previas N° 08 de fecha 10-abr-2025
- E) El anteproyecto de Edificación N° *** de fecha _____ (cuando corresponda)
- F) El informe Favorable de Revisor Independiente N° *** vigente, de fecha _____ (cuando corresponda)
- G) El informe favorable de Revisor de Proyecto de Cálculo Estructural N° *** de fecha _____ (cuando corresponda)
- H) La Resolución N° *** de la misma fecha de esta Resolución que aprueba el loteo (con construcción simultánea).
- I) Que previo a la fecha de esta Resolución, se aprobaron las tramitaciones condicionantes para el permiso referidas a *** de fecha _____ (fusión, subdivisión, subdivisión afectada, etc.)
(....., subdivisión afectada, modificación, rectificación de deslindes, demolición, etc)
- J) Otros (especificar): _____

RESUELVO:

- 1 Conceder permiso para VIVIENDA (Especificar) _____ con una superficie total de 52.25 m2 y de 1 pisos de altura, destinado a RESIDENCIAL (Número de edificios, casas, galpones, etc) _____ ubicado en calle/avenida/camino _____ N° _____ S/N° _____
 Lote N° B-5 manzana _____ localidad o loteo COCHRANE
 sector RURAL zona *** del Plan regulador ***
(urbano o rural) Comuna o Intercomunal
- 2 Dejar constancia que la obra que se aprueba _____ los beneficios del D.F.L.-N°2 de 1959. (Mantiene o pierde)
- 3 Que el presente permiso se otorga amparado en las siguientes autorizaciones especiales: _____
 _____ plazos de la autorización especial _____
Art.121, Art.122, Art.123, Art.124, de la Ley General de Urbanismo y Construcciones, otros (especificar).
- 4 Que el proyecto que se aprueba se ajusta al citado anteproyecto aprobado (cuando corresponda).
- 5 Antecedentes del Proyecto
 NOMBRE DEL PROYECTO : VIVIENDA

5.1 DATOS DEL PROPIETARIO:

NOMBRE O RAZÓN SOCIAL DEL PROPIETARIO		R.U.T.	
PAMELA JAQUELINE HUICHALAO AGUILAR			
REPRESENTANTE LEGAL DEL PROPIETARIO		R.U.T.	
DIRECCIÓN: Nombre de la vía		N°	Local/Of/ Dépto
		S/N°	Localidad
			COCHRANE
COMUNA	CORREO ELECTRÓNICO	TELÉFONO FIJO	TELÉFONO CELULAR
COCHRANE			
PERSONERÍA DEL REPRESENTANTE LEGAL :		SE ACREDITÓ MEDIANTE _____	
		DE FECHA _____ Y REDUCIDA A ESCRITURA PÚBLICA	
CON FECHA _____		ANTE EL NOTARIO SR (A) _____	

5.2 INDIVIDUALIZACIÓN DE LOS PROFESIONALES

NOMBRE O RAZÓN SOCIAL de la empresa del ARQUITECTO (cuando corresponda)	R.U.T.
NOMBRE DEL PROFESIONAL ARQUITECTO RESPONSABLE	R.U.T.
MAURICIO ESTEBAN CANDIA OSORIO	
NOMBRE DEL CALCULISTA	R.U.T.
NOMBRE DEL CONSTRUCTOR (*)	R.U.T.

NOMBRE DEL INSPECTOR TÉCNICO DE OBRA (*)	INSCRIPCIÓN REGISTRO	
	CATEGORÍA	N°
NOMBRE DEL REVISOR INDEPENDIENTE (cuando corresponda)	REGISTRO	CATEGORÍA
NOMBRE O RAZÓN SOCIAL DEL REVISOR DEL PROYECTO DE CÁLCULO ESTRUCTURAL (cuando corresponda)	REGISTRO	CATEGORÍA
NOMBRE DEL PROFESIONAL RESPONSABLE DE LA REVISIÓN DEL PROYECTO DE CÁLCULO ESTRUCTURAL	R.U.T.	

(*) Podrá individualizarse hasta antes del inicio de las obras.

6 CARACTERÍSTICAS DEL PROYECTO DE OBRA NUEVA

EDIFICIOS DE USO PÚBLICO	<input type="checkbox"/> TODO	<input type="checkbox"/> PARTE	<input checked="" type="checkbox"/> NO ES EDIFICIO DE USO PÚBLICO
CARGA DE OCUPACIÓN TOTAL DE LAS EDIFICACIONES (personas) según artículo 4.2.4. OGUC	3.41	DENSIDAD DE OCUPACIÓN (personas/hectárea)	0.0085
CRECIMIENTO URBANO	<input type="checkbox"/> NO	<input checked="" type="checkbox"/> SÍ	Explicitar densificación / extensión DENSIFICACION
LOTEO CON CONSTRUCCIÓN SIMULTÁNEA	<input type="checkbox"/> SÍ	<input checked="" type="checkbox"/> NO	LOTEO DFL 2 <input type="checkbox"/> SÍ <input type="checkbox"/> NO
PROYECTO, se desarrollará en etapas:	<input type="checkbox"/> SÍ	<input checked="" type="checkbox"/> NO	cantidad de etapas 1
ETAPAS CON MITIGACIONES PARCIALES (a considerar en IMIV, art. 173 LGUC)		Etapas art 8° del DS 187 (MTT) de 2016	

6.1 SUPERFICIES

SUPERFICIE	ÚTIL (m2)	COMÚN (m2)	TOTAL (m2)
S. EDIFICADA SUBTERRÁNEO (S)			
S. EDIFICADA SOBRE TERRENO (1er piso + pisos superiores)	51.25		51.25
S. EDIFICADA TOTAL	51.25		51.25
SUPERFICIE OCUPACIÓN SOLO EN PRIMER PISO (m2)	51.25	SUPERFICIE TOTAL DEL PREDIO O LOS PREDIOS (m2)	6000

S. EDIFICADA SUBTERRÁNEO (S) (agregar hoja adicional si hubiere más subterráneos)

S. Edificada por nivel o piso	ÚTIL (m2)	COMÚN (m2)	TOTAL (m2)
nivel o piso -1			
nivel o piso -2			
nivel o piso -3			
nivel o piso -4			
nivel o piso -5			
TOTAL			

S. EDIFICADA SOBRE TERRENO (agregar hoja adicional si hubiere más pisos sobre el nivel de suelo natural)

S. Edificada por nivel o piso	ÚTIL (m2)	COMÚN (m2)	TOTAL (m2)
nivel o piso 1	51.25		51.25
nivel o piso 2			
nivel o piso 3			
nivel o piso 4			
nivel o piso 5			
nivel o piso 6			
nivel o piso 7			
nivel o piso 8			
nivel o piso 9			
nivel o piso 10			
TOTAL	51.25		51.25

S. EDIFICADA POR DESTINO

DESTINO (S) CONTEMPLADO (S)	Residencial ART 2.1.25. OGUC	Equipamiento ART 2.1.33. OGUC	Act. Productivas ART 2.1.28. OGUC	Infraestructura ART 2.1.29. OGUC	Área verde ART 2.1.31. OGUC	Espacio Público ART 2.1.30. OGUC
SUPERFICIE EDIFICADA	51.25					

6.2 NORMAS URBANÍSTICAS

PREDIO(S) EMPLAZADO(S) EN ÁREA DE RIESGO	<input checked="" type="checkbox"/> NO	<input type="checkbox"/> SÍ	<input type="checkbox"/> PARCIAL
NORMAS URBANÍSTICAS	PROYECTADO	PERMITIDO	
DENSIDAD	NO APLICA	O.G.U.C.	
COEFICIENTE DE OCUPACIÓN PISOS SUPERIORES (sobre 1er piso)	***	O.G.U.C.	
COEFICIENTE DE OCUPACIÓN DE SUELO (1er piso)	NO APLICA		
COEFICIENTE DE CONSTRUCTIBILIDAD	NO APLICA		

DISTANCIAMIENTOS	SEGUN OGUC.	O.G.U.C.
RASANTE	60°	O.G.U.C.
SISTEMA DE AGRUPAMIENTO	AISLADO	O.G.U.C.
ADOSAMIENTO		O.G.U.C.
ANTEJARDIN	N/A	O.G.U.C.
ALTURA EN METROS Y/O PISOS	1 pisos	O.G.U.C.
ESTACIONAMIENTOS AUTOMÓVILES		O.G.U.C.
ESTACIONAMIENTOS BICICLETAS	NO	O.G.U.C.
ESTACIONAMIENTOS OTROS VEHICULOS (ESPECIFICAR)		
ESTACIONAMIENTOS PARA PERSONAS CON DISCAPACIDAD		

DESCUENTO ESTACIONAMIENTO PARA AUTOMÓVILES POR ESTACIONAMIENTO PARA BICICLETAS	<input type="checkbox"/> SI	<input checked="" type="checkbox"/> NO	CANTIDAD DESCONTADA
--	-----------------------------	--	---------------------

6.3 USO DE SUELO Y DESTINO(S) CONTEMPLADOS(S)

TIPO DE USO	Residencial ART 2.1.25. OGUC	Equipamiento ART 2.1.33. OGUC	Act. Productivas ART 2.1.29. OGUC	Infraestructura ART 2.1.29. OGUC	Area verde ART 2.1.31. OGUC	Espacio Público ART 2.1.30. OGUC
CLASE / DESTINO	VIVIENDA					
ACTIVIDAD						
ESCALA	(Art. 1.30. OGUC)					

6.4 PROTECCIONES OFICIALES

<input checked="" type="checkbox"/> NO	<input type="checkbox"/> Si, especificar	<input type="checkbox"/> ZCH	<input type="checkbox"/> ICH	<input type="checkbox"/> ZOIT	<input type="checkbox"/> OTRO, especificar
<input type="checkbox"/> MONUMENTO NACIONAL	<input type="checkbox"/> ZT	<input type="checkbox"/> MH	<input type="checkbox"/> SANTUARIO DE LA NATURALEZA		

6.5 FORMA DE CUMPLIMIENTO ARTÍCULO 70° LGUC (*)

CESIÓN <input type="checkbox"/>	APORTE <input checked="" type="checkbox"/>	<input type="checkbox"/> OTRO ESPECIFICAR
---------------------------------	--	---

(*) SOLO EN CASO DE PROYECTOS QUE CONLLEVEN CRECIMIENTO URBANO POR DENSIFICACIÓN (exigible conforme a plazos del Artículo primero transitorio de la Ley N° 20.958)

6.6 CÁLCULO DEL PORCENTAJE DE CESIÓN OBRA NUEVA

(sólo en casos de proyectos de crecimiento urbano por densificación)

Exigible conforme a plazos del Artículo primero transitorio de la Ley N° 20.958 (artículo 2.2.5. Bis OGUC)

PROYECTO	PORCENTAJE DE CESIÓN	
(a) <input checked="" type="checkbox"/> CON DENSIDAD DE OCUPACIÓN HASTA 8.000 Personas/Hectárea	(DENSIDAD DE OCUPACIÓN) 5.68	$\frac{5.68}{2000} \times 11 = 0.03\%$
(b) <input type="checkbox"/> CON DENSIDAD DE OCUPACIÓN SOBRE 8.000 Personas/Hectárea		44%

Nota 1: En el proyecto de edificación de Obra Nueva, se debe efectuar el cálculo de la edificación completa.

Nota 2: Para calcular la Densidad de Ocupación, se debe considerar la carga de ocupación (según art. 4.2.4. de la OGUC) que se incrementa en el o los terrenos del proyecto, sin considerar en el cálculo, la cantidad de personas que ocupaban las edificaciones existentes, incluso si estas fuesen demolidas para materializar el proyecto. Sólo podrá descontarse la carga de ocupación de edificaciones a demoler, en los casos que el permiso de demolición se solicite en forma conjunta con la solicitud de permiso de edificación, y se adjunten los antecedentes respectivos a dicha solicitud, conforme al inciso final del artículo 5.1.6. y al inciso tercero del artículo 5.1.4., ambos de la O.G.U.C.

Nota 3: La Densidad de Ocupación, se obtiene de la siguiente fórmula: $\frac{\text{Carga de ocupación del proyecto calculada según el art. 4.2.4. de la OGUC}}{\text{Superficie del terreno (que considera el terreno más la superficie exterior hasta el eje del espacio público adyacente existente o previsto en el IPT hasta un máximo de 30 m)}} \times 10.000$ (Art. 2.2.5. Bis OGUC)

6.7 CÁLCULO DEL APORTE (EN LOS CASOS QUE CORRESPONDA)

(c) AVALÚO FISCAL VIGENTE A LA FECHA DE LA SOLICITUD DEL PERMISO. CORRESPONDIENTE AL O LOS TERRENOS (no se debe incluir valor de edificaciones existentes)	\$ 10272588	(d) PORCENTAJE DE BENEFICIO POR CONSTRUCTIBILIDAD	%
(e) AVALÚO FISCAL INCREMENTADO, CORRESPONDIENTE AL O LOS TERRENOS (*) [(c) + ((d) x (c))]	\$ 10272588	X	0.031 %
		=	\$ 3210
		APORTE EQUIVALENTE EN DINERO [(e) x ((a) o (b))]	

(*) El Avalúo Fiscal debe incrementarse en la misma proporción que el aumento de constructibilidad obtenido por un beneficio normativo (inciso 2° art. 2.2.5. Bis C. OGUC)

6.8 INCENTIVOS NORMATIVOS DEL IPT, A LOS QUE SE ACOGE EL PROYECTO

(Art. 184 LGUC)

BENEFICIO	CONDICIÓN PARA OPTAR AL BENEFICIO:
BENEFICIO	CONDICIÓN PARA OPTAR AL BENEFICIO:
BENEFICIO	CONDICIÓN PARA OPTAR AL BENEFICIO:

6.9 DISPOSICIONES ESPECIALES A QUE SE ACOGE EL PROYECTO

<input type="checkbox"/> D.F.L. N°2 de 1959	<input type="checkbox"/> Conjunto Armónico	<input type="checkbox"/> Proyección Sombras Art. 2.6.31. OGUC	<input type="checkbox"/> Segunda Vivienda Art. 6.2.4. OGUC
<input type="checkbox"/> Ley N° 19.537 Copropiedad Inmobiliaria	<input type="checkbox"/> Beneficio Fusión Art. 63 LGUC	<input type="checkbox"/> Conj. Viv. Econ. Art. 6.1.8. OGUC	<input type="checkbox"/> Art. 2.4.1. OGUC inciso Segundo
<input type="checkbox"/> Art. 6.6.1. OGUC, según resolución N°		(V y U) de fecha	vigente hasta
<input type="checkbox"/> Otro, especificar			

6.10 NÚMERO DE UNIDADES TOTALES POR DESTINO

Art 6° letra L- D.S. N° 167 de 2016 MTT

VIVIENDAS	BODEGAS	OFICINAS	LOCALES COMERCIALES	Otro, especificar	TOTAL UNIDADES
1				N°	
ESTACIONAMIENTOS para automóviles		Otros Estacionamientos exigidos (IPT)	Especificar	Cantidad	Especificar
ESTACIONAMIENTOS para bicicletas					Cantidad

6.11 PARA PROYECTOS DE CONDOMINIO TIPO B

SUPERFICIE TOTAL DE TERRENO	CANTIDAD DE SITIOS RESULTANTES
-----------------------------	--------------------------------

7 OTRAS AUTORIZACIONES QUE FORMAN PARTE DE ESTE PERMISO (Inciso final Art. 5.1.6. de la OGUC)

<input type="checkbox"/> DEMOLICIÓN	<input type="checkbox"/> INSTALACIÓN DE FAENAS	<input type="checkbox"/> INSTALACIÓN DE GRÚAS Y SIMILARES
<input type="checkbox"/> OTRAS (especificar)		<input type="checkbox"/> EJECUCIÓN DE EXCAVACIONES, ENTIBACIONES Y SOCIALZADO

8 CLASIFICACIÓN DE LA CONSTRUCCIÓN

CLASIFICACIÓN	m2	%(*)	VALOR m2 (**)	CLASIFICACIÓN	m2	%(*)	VALOR m2 (**)
E-4	51.25		131693				

(*) El 100% corresponde a la superficie edificada total que se calcula según Tabla de Costos Unitarios MINVU
 (**) Valor de la Tabla de Costos Unitarios MINVU vigente a la fecha de ingreso de la solicitud.

9 DERECHOS MUNICIPALES

(a) PRESUPUESTO (Calculado con Tabla Costos Unitarios MINVU)		\$	6749266
(b) SUBTOTAL 1 DERECHOS MUNICIPALES [(a) x (1,5% Art. 130 LGUC)]	%	\$	101239
(c) DESCUENTO POR UNIDADES DE CASAS O PISOS TIPO REPETIDOS	(-)	\$	
(d) SUBTOTAL 2 DERECHOS MUNICIPALES [(b) - (c)]		\$	
(e) DESCUENTO 30% CON INFORME DE REVISOR INDEPENDIENTE [(d) x (30%)]	(-)	\$	
(f) DESCUENTO MONTO CONSIGNADO AL INGRESO SOLICITUD	(-)	\$	
(g) TOTAL DERECHOS A PAGAR [(d) - (e) - (f)]		\$	101239
GIRO INGRESO MUNICIPAL NÚMERO	12	FECHA	10-abr-2026

9.1.- CÁLCULO DE DESCUENTO POR UNIDADES REPETIDAS (Art. 130 LGUC; Art. 5.1.14. OGUC)


Unidades de Casas o pisos tipo repetidos	Porcentaje de descuentos de los derechos municipales	número máximo de unidades con descuento por tramo	DESCUENTO (\$)
1° y 2°	0%	0	
3°, 4° y 5°	10%	3	
6°, 7°, 8°, 9 y 10°	20%	5	
11 a la 20 inclusive	30%	10	
21 a la 40 inclusive	40%	20	
41 o más	50%	variable	
TOTAL DESCUENTO:			


Esta tabla se debe aplicar para cada vivienda o piso tipo que se repita

10 GLOSARIO:

- | | | |
|---|---|--|
| D.F.L.: Decreto con Fuerza de Ley | I.P.T: Instrumento de Planificación Territorial. | SAG: Servicio Agrícola y Ganadero |
| D.S: Decreto Supremo | LGUC: Ley General de Urbanismo y Construcciones | SEREMI: Secretaria Regional Ministerial |
| EISTU: Estudio de Impacto Sistema Transporte Urbano | MH: Monumento Histórico | SEIM: Sistema de Evaluación de Impacto en Movilidad. |
| GIM: Giro de Ingreso Municipal | MINAGRI: Ministerio de Agricultura. | ZCH: Zona de Conservación Histórica |
| ICH: Inmueble de Conservación Histórica | MINVU: Ministerio de Vivienda y Urbanismo | ZOIT: Zona de Interés Turístico |
| IMIV: Informe de Mitigación de Impacto Vial | MTT: Ministerio de Transportes y Telecomunicaciones | ZT: Zona Típica |
| INE: Instituto Nacional de Estadísticas | OGUC: Ordenanza General de Urbanismo y Construcciones | |

NOTAS: (SOLO PARA SITUACIONES ESPECIALES)




 PEDRO SADE BARRIA
 SECRETARIO REGIONAL MINISTERIAL
 DE VIVIENDA Y URBANISMO
 REGION DE AYSÉN(S)

CERTIFICADO DE REGULARIZACIÓN
(Con Pago de Derechos Municipales)

VIVIENDA CUYOS RECINTOS HABITABLES INCLUIDOS BAÑO Y COCINA
QUE NO EXEDAN DE 90 m², CON AVALÚO FISCAL NO SUPERIOR A 1.000 UF
ACOGIDA AL ARTÍCULO 1° DEL TÍTULO I DE LA LEY N° 20.898
(VIGENCIA PRORROGADA POR LA LEY 21.415 D.O. 04.02.2022)

DIRECCIÓN DE OBRAS MUNICIPALES DE :
COCHRANE

REGIÓN

URBANO RURAL

N° DE CERTIFICADO
8
Fecha de Aprobación
23-04-2026
ROL BI
4-4

VISTOS:

- A) Las atribuciones emanadas del Art. 2° de la Ley N° 20.898.
- B) La solicitud de Regularización (Permiso y Recepción definitiva) de vivienda existente, suscrita por el propietario y el arquitecto o profesional competente; correspondiente al expediente N° 8 de fecha 23-04-2026
- C) Los antecedentes exigidos en el título I artículo 2° de la Ley N° 20.898.
- D) El giro de ingreso municipal N° 15 de fecha 23-04-2026 de pago de derechos municipales, en el que se aplicó, conforme al artículo 2° de la Ley N° 20.898, una rebaja de un 75 %

RESUELVO:

1 Otorgar Certificado de Regularización que entrega simultáneamente el Permiso y la Recepción definitiva de la vivienda existente con una superficie de 64,17 m² ubicada en CONDOMINIO CALLE AVENIDA PASAJE N° 477 Lote N° manzana localidad o loteo COCHRANE sector URBANO de conformidad a plano y antecedentes URBANO O RURAL timbrados por esta DOM, que forman parte del presente certificado de regularización.

2 Individualización del Interesado:

NOMBRE O RAZÓN SOCIAL del PROPIETARIO	R.U.T.
SILVIO ANDRES ZUÑIGA VIDAL	
REPRESENTANTE LEGAL del PROPIETARIO	R.U.T.

3 Individualización del Arquitecto o Profesional competente (ver nota)

NOMBRE O RAZÓN SOCIAL DE LA EMPRESA (cuando corresponda)	R.U.T.	
NOMBRE DEL PROFESIONAL COMPETENTE	PROFESIÓN	R.U.T.
CAMILA TELLEZ MILLAQUEN		

NOTA: según letra c) artículo 2° de la Ley N° 20.898 y según artículo 17° de la LGUC

4 Derechos Municipales

(a) PRESUPUESTO (Calculado con Tabla de Costos Unitarios MINVU y superficie de la vivienda) (*)		\$	8.574.588
(b) SUBTOTAL 1 DERECHOS MUNICIPALES ((a) x (1,5% Art. 136 LGUC))	%	\$	128.619
(c) REBAJA DE UN 75% SI VIVIENDA ES DE HASTA 400 UF ((b) x (75%))	(-)	\$	32.154
(d) REBAJA DE UN 50% SI VIVIENDA ES DE MÁS DE 400 UF Y HASTA 1.000 UF ((b) x (50%))	(-)	\$	
TOTAL DERECHOS A PAGAR ((b) - (c)) o ((b) - (d)) Según corresponda			
GIRO INGRESO MUNICIPAL NÚMERO	15	FECHA:	23-04-2026

(*) Los derechos considerando toda la superficie edificada de la vivienda o de la ampliación que se regulariza, incluyendo los recintos habitables y los no habitables.

NOTA (PARA SITUACIONES ESPECIALES)

TIMBRE

PSB/h/v/hw

FABIAN ROJAS MUÑOZ
SECRETARIO REGIONAL MINISTERIAL
DE VIVIENDA Y URBANISMO
REGIÓN DE AYSÉN

CERTIFICADO DE REGULARIZACIÓN
(Con Pago de Derechos Municipales)

VIVIENDA CUYOS RECINTOS HABITABLES INCLUIDOS BAÑO Y COCINA
QUE NO EXEDAN DE 90 m2, CON AVALÚO FISCAL NO SUPERIOR A 1.000 UF
ACOGIDA AL ARTÍCULO 1° DEL TÍTULO I DE LA LEY N° 20.898
(VIGENCIA PRORROGADA POR LA LEY 21.415 D.O. 04.02.2022)

DIRECCIÓN DE OBRAS MUNICIPALES DE :
COCHRANE

REGIÓN

URBANO RURAL

N° DE CERTIFICADO
9
Fecha de Aprobación
23-04-2026
R.O. SI
72-4

VISTOS:

- A) Las atribuciones emanadas del Art. 2° de la Ley N° 20.898.
- B) La solicitud de Regularización (Permiso y Recepción definitiva) de vivienda existente, suscrita por el propietario y el arquitecto o profesional competente, correspondiente al expediente N° 9 de fecha 23-04-2026
- C) Los antecedentes exigidos en el título I artículo 2° de la Ley N° 20.898.
- D) El giro de ingreso municipal N° _____ de fecha _____ de pago de derechos municipales, en el que se aplicó, conforme al artículo 2° de la Ley N° 20.898, una rebaja de un _____ %

RESUELVO:

- 1 Otorgar Certificado de Regularización que entrega simultáneamente el Permiso y la Recepción definitiva de la vivienda existente con una superficie de 17,33 m² ubicada en _____
Gobierno de Chile Avenida PASEL N° 727 Lote N° _____ manzana _____
localidad o loteo COCHRANE sector URBANO de conformidad a plano y antecedentes _____
(URBANO O RURAL)
timbrados por esta DOM, que forman parte del presente certificado de regularización.

2 Individualización del Interesado:

NOMBRE O RAZÓN SOCIAL del PROPIETARIO	R.U.T.
LUIS ALBERTO SALDIVIA RUIZ	
REPRESENTANTE LEGAL del PROPIETARIO	R.U.T.

3 Individualización del Arquitecto o Profesional competente (ver nota)

NOMBRE O RAZÓN SOCIAL DE LA EMPRESA (cuando corresponda)		R.U.T.
NOMBRE DEL PROFESIONAL COMPETENTE	PROFESIÓN	R.U.T.
CAMILA TELLEZ MILLAQUEN		

NOTA: según letra c) artículo 2° de la Ley N° 20.898 y según artículo 17° de la LGUC

4 Derechos Municipales

(a) PRESUPUESTO (Calculado con Tabla de Costos Unitarios MINVU y superficie de la vivienda) (*)			
(b) SUBTOTAL 1 DERECHOS MUNICIPALES [(a) x (1,5% Art. 130 LGUC)]	%		\$
(c) REBAJA DE UN 75% SI VIVIENDA ES DE HASTA 400 UF [(b) x (75%)]	(-)		\$
(d) REBAJA DE UN 50% SI VIVIENDA ES DE MÁS DE 400 UF Y HASTA 1.000 UF [(b) x (50%)]	(-)		\$
TOTAL DERECHOS A PAGAR [(b) - (c)] o [(b) - (d)] Según corresponda			EXENTO
GIRO INGRESO MUNICIPAL NÚMERO		FECHA	

(*) Los derechos considerando toda la superficie edificada de la vivienda o de la ampliación que se regulariza, incluyendo los recintos habitables y los no habitables.

NOTA (PARA SITUACIONES ESPECIALES)



FABIAN ROJAS MUÑOZ
 SECRETARIO REGIONAL MINISTERIAL
 DE VIVIENDA Y URBANISMO
 REGIÓN DE AYSÉN

TIMBRE

PSB/HV/hw

CERTIFICADO DE REGULARIZACIÓN
(Con Pago de Derechos Municipales)

VIVIENDA CUYOS RECINTOS HABITABLES INCLUIDOS BAÑO Y COCINA
QUE NO EXEDAN DE 90 m2, CON AVALÚO FISCAL NO SUPERIOR A 1.000 UF
ACOGIDA AL ARTÍCULO 1° DEL TÍTULO I DE LA LEY N° 20.898
(VIGENCIA PRORROGADA POR LA LEY 21.415 D.O. 04.02.2022)

DIRECCIÓN DE OBRAS MUNICIPALES DE :
COCHRANE

REGIÓN

URBANO RURAL

N° DE CERTIFICADO
10
Fecha de Aprobación
27-04-2026
ROL/SII
72-20

VISTOS:

- A) Las atribuciones emanadas del Art. 2° de la Ley N° 20.898.
- B) La solicitud de Regularización (Permiso y Recapción definitiva) de vivienda existente, suscrita por el propietario y el arquitecto o profesional competente, correspondiente al expediente N° 10 de fecha 27-04-2026
- C) Los antecedentes exigidos en el título I artículo 2° de la Ley N° 20.898.
- D) El giro de ingreso municipal N° de fecha de pago de derechos municipales, en el que se aplicó, conforme al artículo 2° de la Ley N° 20.898, una rebaja de un %

RESUELVO:

- 1 Otorgar Certificado de Regularización que entrega simultáneamente el Permiso y la Recepción definitiva de la vivienda existente con una superficie de 15,31 m² ubicada en CONDÓMINIO "CALLE AVENIDA PASAJE" N° 786 Lote N° manzana localidad o loteo COCHRANE sector ARQUITECTO de conformidad a plano y antecedentes (URBANO O RURAL) timbrados por esta DOM, que forman parte del presente certificado de regularización.

2 Individualización del Interesado:

NOMBRE O RAZÓN SOCIAL del PROPIETARIO	R.U.T.
CLEMENTINA TORRES CASTILLO	
REPRESENTANTE LEGAL del PROPIETARIO	R.U.T.

3 Individualización del Arquitecto o Profesional competente (ver nota)

NOMBRE O RAZÓN SOCIAL DE LA EMPRESA (cuando corresponda)	R.U.T.	
NOMBRE DEL PROFESIONAL COMPETENTE	PROFESIÓN	R.U.T.
PABLO ALEJANDRO OLEARTE ALVAREZ	ARQUITECTO	


NOTA: según letra c) artículo 2° de la Ley N° 20.898 y según artículo 17° de la LGUC

4 Derechos Municipales

(a) PRESUPUESTO (Calculado con Table de Costos Unitarios MINVU y superiores de la vivienda) (*)		\$
(b) SUBTOTAL Y DERECHOS MUNICIPALES [(a) x (1,5% Art. 130 LGUC)]	%	\$
(c) REBAJA DE UN 75% SI VIVIENDA ES DE HASTA 400 UF [(b) x (75%)]	(-)	\$
(d) REBAJA DE UN 50% SI VIVIENDA ES DE MÁS DE 400 UF Y HASTA 1.000 UF [(b) x (50%)]	(-)	\$
TOTAL DERECHOS A PAGAR [(b) - (c)] o [(b) - (d)] Según corresponda		EXENTO
GIRO INGRESO MUNICIPAL NÚMERO	FECHA:	

(*) Los derechos considerando toda la superficie edificada de la vivienda o de la ampliación que se regulariza, incluyendo los recintos habitables y los no habitables.

NOTA (PARA SITUACIONES ESPECIALES)


FABIAN ROJAS MUÑOZ
 SECRETARIO REGIONAL MINISTERIAL
 DE VIVIENDA Y URBANISMO
 REGIÓN DE AYSÉN

TIMBRE

PE/hw/hw



CERTIFICADO DE RECEPCIÓN DEFINITIVA DE OBRAS DE EDIFICACIÓN

ALTERACIÓN
DIRECCIÓN DE OBRAS MUNICIPALES DE :
COCHRANE

REGIÓN: DE AYSÉN DEL GRAL. CARLOS IBÁÑEZ DEL CAMPO

NÚMERO DE CERTIFICADO
07
FECHA
08-Abr-2026
ROL SII
201-283

VISTOS

- A) Las atribuciones emanadas del Art. 24 de la Ley Orgánica Constitucional de Municipalidades.
- B) Las disposiciones de la Ley General de Urbanismo y Construcciones en especial el Art.144, su ordenanza General, y el instrumento de planificación territorial.
- C) Las disposiciones del artículo 7° de la Ley N° 18.168, Ley General de Telecomunicaciones, tratándose de proyectos de edificación que correspondan a proyectos inmobiliarios que deban registrarse en el registro de proyectos inmobiliarios RPI.
- D) La solicitud de recepción definitiva de edificación debidamente suscrita por el propietario y arquitecto correspondiente al expediente N° 18/2025
- E) El informe del arquitecto que señala que las obras se han ejecutado conforme al permiso aprobado, incluidas sus modificaciones.
- F) El informe del Revisor Independiente, cuando lo hubiere, que certifica que las obras de edificación se ejecutaron conforme al permiso aprobado.
- G) El informe del Inspector Técnico de Obra que señala que la obra se construyó conforme a las normas técnicas de construcción aplicables y al permiso, incluidas sus modificaciones. (cuando la obra hubiere contado con tal profesional).
- H) La Declaración Jurada del Constructor a cargo de la obra, donde afirma que las medidas de Gestión y Control de Calidad fueron aplicadas.
- I) Los antecedentes que comprenden el expediente N° 18/2025
- J) Los antecedentes exigidos a los Art. 5.2.5. y 5.2.6. de la Ordenanza General de Urbanismo y Construcciones.
- K) Que se da cumplimiento al Art. 70 de la LGUC de la siguiente forma (en el caso de proyectos que conlleven crecimiento urbano por densificación, es exigible solo a partir del plazo establecido en el Artículo primero transitorio de la Ley N° 20.956):

Crecimiento Urbano por Densificación	
<input type="checkbox"/> Cesión de terrenos (*)	
<input checked="" type="checkbox"/> Aporte en Dinero (**). (Canceló el siguiente monto: \$ 6.328 , según GIM N° 2143-0 , de fecha: 01-Abr-2026)	
<input type="checkbox"/> Otro (especificar)	

(*) En este caso las cesiones contempladas en el proyecto se perfeccionan al momento de la presente Recepción Definitiva, conforme al Art. 2.2.5. Bis de la LGUC, salvo que se trate de condominios con áreas afectas a declaración de utilidad pública, en cuyo caso, dichas cesiones se perfeccionarán al momento de la recepción de las obras de urbanización.
(**) El pago debe realizarse en forma previa a la recepción. En caso de recepciones parciales, el pago debe ser proporcional a la densidad de ocupación de la parte que se recibe.

RESUELVO

1. Otorgar certificado de Recepción definitiva TOTAL de la obra destinada a VIVIENDA (Total o Parcial)
ubicada en calle/avenida/camino _____ N° _____ S/N _____
Lote N° A-18 manzana _____ localidad o loteo COCHRANE
sector _____ de conformidad a los planos y antecedentes timbrados por esta DOM que forman parte del presente certificado, que incluye edificación (es) con una superficie edificada total de 87,22 m2, y las obras de mitigación contempladas en el _____ que fueron _____ según consta en _____ (EJECUTAS - IMPL- IVS) (Ejecutadas o Causonadas) (Documento o Tipo de Garantía) de fecha _____

2. Dejar constancia: Que la presente recepción se otorga amparado en las siguientes autorizaciones especiales: _____ Plazos de la autorización: _____ (Art.121, Art.122, Art.123, Art.124 de la Ley General de Urbanismo y Construcciones)

3. Antecedentes del Proyecto
NOMBRE DEL PROYECTO: VIVIENDA

3.1 DATOS DEL PROPIETARIO:

NOMBRE O RAZÓN SOCIAL DEL PROPIETARIO		R.U.T.	
DONALD AUGUSTO ZUMELZU SÁNCHEZ			
REPRESENTANTE LEGAL DEL PROPIETARIO		R.U.T.	
DIRECCIÓN: Nombre de la vía	N°	Local/ Of/ Depto	Localidad
	S/N		COCHRANE
COMUNA	CORREO ELECTRÓNICO	TELÉFONO FIJO	TELÉFONO CELULAR
COCHRANE			
PERSONERÍA DEL REPRESENTANTE LEGAL:	SE ACREDITÓ MEDIANTE _____ DE FECHA _____		

3.2 INDIVIDUALIZACIÓN DE LOS PROFESIONALES

NOMBRE O RAZÓN SOCIAL de la empresa del ARQUITECTO (cuando corresponda)	R.U.T.	
NOMBRE DEL PROFESIONAL ARQUITECTO RESPONSABLE	R.U.T.	
LUCIANO ARRIAGADA SALINAS		
NOMBRE DEL CÁLCULISTA (cuando corresponda)	R.U.T.	
NOMBRE DEL CONSTRUCTOR	R.U.T.	
LUCIANO ARRIAGADA SALINAS		
NOMBRE DEL INSPECTOR TÉCNICO DE OBRA (cuando corresponda)	INSCRIPCIÓN REGISTRO	
	CATEGORÍA	N°
NOMBRE DEL REVISOR INDEPENDIENTE (cuando corresponda)	REGISTRO	CATEGORÍA
NOMBRE O RAZÓN SOCIAL DEL REVISOR DEL PROYECTO DE CÁLCULO ESTRUCTURAL (cuando corresponda)	REGISTRO	CATEGORÍA
NOMBRE DEL PROFESIONAL RESPONSABLE DE LA REVISIÓN DEL PROYECTO DE CÁLCULO ESTRUCTURAL	R.U.T.	

4 CARACTERÍSTICAS PRINCIPALES DE LA RECEPCIÓN

4.1 TIPO DE ALTERACIÓN

<input type="checkbox"/> SUPRESIÓN O ADICIÓN	<input type="checkbox"/> RESTAURACIÓN	<input type="checkbox"/> REHABILITACIÓN	<input type="checkbox"/> RESTAURACIÓN
<input type="checkbox"/> Fachada	<input type="checkbox"/> Monumento Nacional	<input type="checkbox"/> Inmueble de conservación histórica	
<input type="checkbox"/> Estructura	<input type="checkbox"/> Inmueble en zona de conservación histórica	<input type="checkbox"/> Otro	

4.2 ANTECEDENTES DEL PERMISO

PERMISO QUE SE RECIBE	NÚMERO	FECHA	SUP.TOTAL(M2)
EDIFICACION	18	22-Dic-2025	87,22
MODIFICACIÓN DEL PROYECTO, RESOLUCIÓN N°		FECHA	
*En caso de haber mas de una modificación de proyecto usar espacio disponible en notas y si fuera necesario agregar hoja adicional.			
MODIFICACIONES MENORES (Art. 5.2.8. OGUC) (Especificar)			
RECEPCIÓN PARCIAL	<input type="checkbox"/> SI	<input checked="" type="checkbox"/> NO	
PARTE A RECIBIR	87,22		VIVIENDA

5 ANTECEDENTES QUE SE ADJUNTARON

(Artículos 5.2.9, 5.2.6, 5.9.3, 5.9.4, 5.9.6, y 5.9.7, de la OGUC)

DOCUMENTOS	
<input checked="" type="checkbox"/>	Informe del Arquitecto que certifique que las obras se han ejecutado conforme al permiso aprobado, incluidas sus modificaciones (según inciso segundo Art. 144 LGUC).
<input type="checkbox"/>	Informe del Revisor independiente, si lo hubiere, que certifique que las obras se han ejecutado conforme al permiso aprobado, incluidas sus modificaciones (según inciso segundo Art. 144 LGUC).
<input type="checkbox"/>	Informe del Inspector Técnico de Obras, si corresponde, que señale que las obras se ejecutaron conforme a las normas técnicas de construcción aplicables a la ejecución de la obra y al permiso de construcción aprobado, incluidas sus modificaciones. (según inciso segundo Art. 144 LGUC).
<input checked="" type="checkbox"/>	Declaración jurada simple del constructor a cargo de la obra, afirmando que las medidas de gestión y de control de calidad fueron aplicadas (según inciso tercero Art. 143 de la LGUC).
<input type="checkbox"/>	Libro de obras.
<input type="checkbox"/>	Copia del Plan de evacuación ingresado al cuerpo de bomberos respectivo (según inciso tercero Art. 144 LGUC).
<input type="checkbox"/>	Informe favorable del proyectista de telecomunicaciones y Registro de las mediciones de los puntos de la RIT, si corresponde.
<input type="checkbox"/>	Resolución de calificación ambiental favorable del proyecto, cuando proceda según Art. 25 bis de la Ley 18.300.
<input checked="" type="checkbox"/>	Fotocopia patente municipal al día del Arquitecto y demás profesionales que concurren con informes o nuevos antecedentes.
<input type="checkbox"/>	Certificado de inscripción vigente del Revisor independiente, cuando proceda.
<input type="checkbox"/>	Certificado de inscripción vigente del Inspector Técnico de Obra, cuando proceda.
<input type="checkbox"/>	Certificado de inscripción vigente del Revisor de Cálculo Estructural, cuando proceda.
<input type="checkbox"/>	Documentos actualizados, cuando corresponda según inciso cuarto Art. 5.2.6. de la OGUC.
<input type="checkbox"/>	Documentación que acredite la ejecución de las medidas correspondientes o bóletas bancarias o póliza de seguro que garantice las acciones contenidas en el EISTU, IMIV o IVB, según corresponda.

<input checked="" type="checkbox"/>	Comprobante de pago de aporte o la ejecución o garantía de los estudios, proyectos, obras y medidas en los casos de crecimiento urbano por densificación según corresponda. (Exigible conforme al plazo establecido en el Artículo primero transitorio de la Ley N° 20.958)
<input type="checkbox"/>	Comprobante Total de Derechos Municipales en caso de haber concurrido de pago.
<input type="checkbox"/>	Otros (indicar):

CERTIFICADOS	INSTALADOR O RESPONSABLE	ORG. EMISOR	N° CERTIFICADO	FECHA
<input checked="" type="checkbox"/> Certificado de dotación de agua potable y alcantarillado emitido por la empresa de servicios sanitarios o por la autoridad sanitaria, según corresponda. (*)		SERREMI DE SALUD	2611135851	27-Mar-2026
<input checked="" type="checkbox"/> Documentos a que se refieren los Art. 5.9.2. y 5.9.3. de la OGUC de instalaciones eléctricas interiores e instalaciones interiores de gas, cuando proceda.	JULIO MAURICIO PENA SALGADO	SEC (TE1)	2285984	09-Nov-2020
<input type="checkbox"/> Documentación de la instalación de ascensores o funiculares, montacargas y escaleras o rampas mecánicas, según N° 2 del Art. 5.9.5., cuando proceda.				
<input type="checkbox"/> Declaración de instalaciones eléctricas de calefacción, central de agua caliente y aire acondicionado, emitida por el instalador, cuando proceda.				
<input type="checkbox"/> Certificado de ensayo de los hormigones y otros materiales empleados en la obra, según proceda.				
<input type="checkbox"/> Certificado que señale la reposición de los pavimentos y obras de ornato existentes con anterioridad al otorgamiento del permiso, en el espacio público que enfrenta al predio. (Cuando corresponda. Ver Circulares DDJ 322 y 384)				
<input type="checkbox"/> Certificado que acredite que Proyecto de edificación se encuentra registrado en el Registro de Proyectos Inmobiliarios (RPI), señalado en el decreto N° 187 de 2016, reglamento de la Ley N° 20.808. (Cuando corresponda)				

(*) En caso de haber más de un certificado de dotación de agua potable y alcantarillado, usar espacio disponible en notas y si fuera necesario agregar hoja adicional.

PLANOS	
<input type="checkbox"/>	Planos correspondientes al proyecto de Telecomunicaciones.
<input type="checkbox"/>	Plano de evacuación, integrante del Plan de evacuación (cuando corresponda)

6 MODIFICACIONES MENORES (Art. 5.2.8. OGUC)

LISTADO DE PLANOS QUE SE REEMPLAZAN, SE AGREGAN O ELIMINAN	
PLANO N°	CONTENIDO

7 GLOSARIO:

D.F.L.: Decreto con Fuerza de Ley	IVB: Informe Vial Básico	SAG: Servicio Agrícola y Ganadero
D.S: Decreto Supremo	LGUC: Ley General de Urbanismo y Construcciones	SEREMI: Secretaría Regional Ministerial
EISTU: Estudio de Impacto Sistema Transporte Urbano	MH: Monumento Histórico	SEIM: Sistema de Evaluación de Impacto en Movilidad.
ICH: Inmueble de Conservación Histórica	MINAGRI: Ministerio de Agricultura.	ZCH: Zona de Conservación Histórica
IMIV: Informe de Mitigación de Impacto Vial	MINVU: Ministerio de Vivienda y Urbanismo	ZOIT: Zona de Interés Turístico
INE: Instituto Nacional de Estadísticas	MTT: Ministerio de Transportes y Telecomunicaciones	ZT: Zona Típica
LP: Instrumento de Planificación Territorial.	OGUC: Ordenanza General de Urbanismo y Construcciones	

NOTAS: (SOLO PARA SITUACIONES ESPECIALES DEL CERTIFICADO)

NOTAS: (SOLO PARA SITUACIONES ESPECIALES DEL CERTIFICADO)

TIMBRE



NPE/H/1hw