





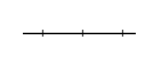

**PLAN REGULADOR INTERCOMUNAL
CAUQUENES - CHANCO - PELLUHUE
Región del Maule**

ANTEPROYECTO






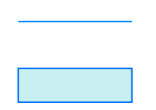













ÁREAS DE RIESGO

-  Zonas propensas a rodados
-  Zonas propensas a aluviones
-  Zonas inundables o potencialmente inundables por proximidad a ríos, esteros, quebradas, cursos de agua no canalizados o pantanos

ÁREAS NO EDIFICABLES

-  Aeródromo
-  Línea de alta tensión
-  Via férrea

SIMBOLOGÍA

- Limite**
 -  Limite urbano
 -  Limite área de extensión urbana
 -  Limite comunal
 -  Limite Provincial
- Relieve**
 -  100
 -  Curva intermedia
- Hidrografía**
 -  Río - Estero
 -  Canal
 -  Quebrada intermitente
 -  Quebrada permanente
 -  Cuerpos de agua
 -  Océano Pacífico
 -  Humedal
- Asentamiento humano**
 -  Centro urbano
 -  Localidad poblada
 -  Caletas Pesqueras
- Caminos**
 -  Camino de ripio
 -  Camino de tierra
 -  Camino de pavimento

SECRETARÍA REGIONAL MINISTERIAL DE VIVIENDA Y URBANISMO REGIÓN DEL MAULE

Secretario Regional Ministerial de Vivienda y Urbanismo Región del Maule

Jefe Departamento Desarrollo Urbano e Infraestructura Región del Maule

GOBIERNO REGIONAL DEL MAULE

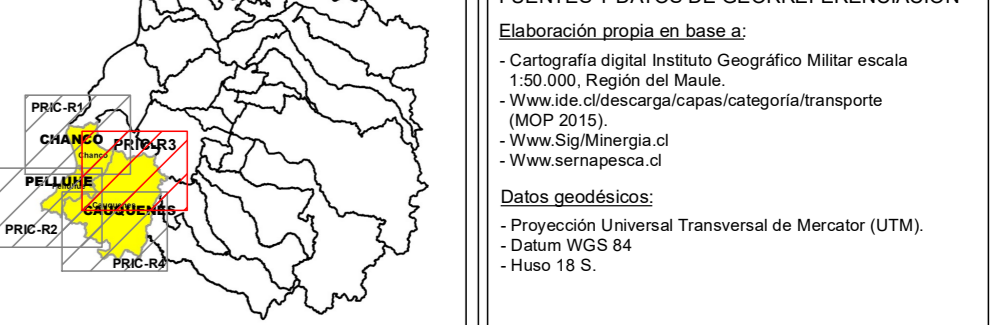
El Secretario Ejecutivo del Consejo Regional del Maule, en su calidad de Ministro de F6, CERTIFICA que el presente Plan Regulador Intercomunal de Cauquenes fue aprobado en Sesión Ordinaria N° Fecha

Gobernador Regional Presidente del Consejo Regional del Maule

Secretario ejecutivo Consejo Regional del Maule Ministro de F6

**PLAN REGULADOR INTERCOMUNAL
CAUQUENES - CHANCO - PELLUHUE
Región del Maule**

PLANO DE UBICACIÓN



ESCALA 1:50.000

Fecha MARZO 2025

