



TRABAJANDO  
PARA USTED

**LISTADO DE PERMISOS Y AUTORIZACIONES OTORGADOS POR LA DIRECCIÓN DE OBRAS MUNICIPALES DE COCHRANE DURANTE EL MES DE MARZO DE 2026, DE ACUERDO A LO ESTABLECIDO EN EL ARTÍCULO 116 BIS C DE LA LEY GENERAL DE URBANISMO Y CONSTRUCCIONES.**

RESOLUCIÓN EXENTA N° 127 /

COYHAIQUE, 06 ABR 2026

**VISTO:**

Lo establecido en la Ley General de Urbanismo y Construcciones (LGUC), modificada a través de la Ley N° 21.718, sobre agilización de permisos de construcción, que sustituyó el artículo 116° Bis C; el artículo 11° de la Ley General de Urbanismo y Construcciones, que otorga facultades a las Secretarías Regionales Ministeriales a falta de Director de Obras Municipales; la Ley N° 20.285, sobre acceso a la información pública, particularmente lo referido en los artículos 5° y 7°; la ley N° 18.695, Orgánica Constitucional de Municipalidades, particularmente en su artículo 24; la Resolución N° 36, de fecha 19 de diciembre de 2024, que fija normas sobre exención del trámite de toma de razón de la Contraloría General de la República; el Decreto Supremo RA 272/80/2023 (V. Y U.), que establece orden de subrogancia de Secretaria Regional Ministerial de Vivienda y Urbanismo de la Región de Aysén del General Carlos Ibáñez del Campo; y la Resolución N°36/2024, de la Contraloría Regional de la Republica que fija normas sobre excepción del trámite de toma de razón, y:

**CONSIDERANDO:**

I. El artículo 116 bis C de la LGUC - modificado por la Ley N°21.718, sobre agilización de permisos de construcción- que dispone que *"La municipalidad deberá publicar en su sitio web, a más tardar el quinto día hábil de cada mes, una resolución de la Dirección de Obras Municipales que contenga el listado con todos los permisos y autorizaciones que hubiesen sido otorgados durante el mes anterior, junto con una copia de aquellos. En dicha publicación se dejará expresa constancia de la fecha en que se realiza y, a contar de ésta, los permisos y autorizaciones se presumirán de derecho conocidos, para efectos de lo dispuesto en el artículo 118 bis"*.

2. Las instrucciones impartidas por el Consejo para la Transparencia, mediante oficio 11829 de fecha 16-05-2025, que establece el mecanismo de publicación en el sitio Transparencia Activa, respecto a la implementación del Artículo 116 Bis C de la LGUC y en concordancia con la ley N°20.285 sobre acceso a la información pública.

3. Que la Secretaría Regional Ministerial de Vivienda y Urbanismo de la Región de Aysén, según lo establece el artículo 11° de la Ley General de Urbanismo y Construcciones, subroga la Dirección de Obras de la comuna de Cochrane.

**RESUELVO:**

- 1. INFÓRMESE** el listado de permisos y autorizaciones otorgados por esta Dirección de Obras Municipales durante el mes de marzo de 2026, contenido en esta Resolución.

N°	TIPO DE APROBACIÓN	N° DE APROBACIÓN	FECHA DE APROBACIÓN	DESTINO	DIRECCIÓN PREDIO	ROL PREDIO
1	Regularización Ley N°20.898	04	18.03.2026	Habitacional	Pasaje Lorenzo Rueda N°972	103-01
2	Obra Nueva	05	20.03.2026	Cabañas	Rio Cochrane Lote B	201-332
3	Obra Nueva	06	20.03.2026	Vivienda y Comercio	Rio Baker N°349	1-6

2. **ENVÍASE** la presente Resolución, junto con la copia de los permisos y autorizaciones correspondientes, al encargado de Transparencia activa de esta SEREMI, para que realice las publicaciones respectivas de conformidad con el artículo 116° bis C de la Ley General de Urbanismo y Construcciones y artículo 7 de la Ley N° 20.285, sobre acceso a la información pública.



NPE/sua

DISTRIBUCIÓN:

- Encargado de Transparencia SEREMI MINVU Aysén
- Municipalidad de Cochrane.
- Archivo DUI
- Archivo General.

**PERMISO DE EDIFICACIÓN**  
**OBRA NUEVA**  
 DIRECCIÓN DE OBRAS MUNICIPALES DE:  
**COCHRANE**

REGIÓN: DE AYSÉN DEL GRAL. CARLOS IBÁÑEZ DEL CAMPO

<b>NÚMERO DE RESOLUCIÓN</b>
06
<b>FECHA DE APROBACIÓN</b>
20-mar-2026
<b>ROL S.I.I</b>
1-6

**VISTOS**

- A) Las atribuciones emanadas del Art. 24 de la Ley Orgánica Constitucional de Municipalidades.
- B) Las disposiciones de la Ley General de Urbanismo y Construcciones en especial el Art. 116, su Ordenanza General, y el Instrumento de Planificación Territorial.
- C) La solicitud de aprobación, los planos y demás antecedentes debidamente suscritos por el propietario y los profesionales correspondientes al expediente S.P.E.-5.1.4/5.1.6. N°
- D) El certificado de informaciones previas N° 83 de fecha 23-jul-2025
- E) El anteproyecto de Edificación N° \*\*\* de fecha \_\_\_\_\_ (cuando corresponda)
- F) El informe Favorable de Revisor Independiente N° \*\*\* vigente, de fecha \_\_\_\_\_ (cuando corresponda)
- G) El informe favorable de Revisor de Proyecto de Cálculo Estructural N° \*\*\* de fecha \_\_\_\_\_ (cuando corresponda)
- H) La Resolución N° \*\*\* de la misma fecha de esta Resolución que aprueba el loteo (con construcción simultánea).
- I) Que previo a la fecha de esta Resolución, se aprobaron las tramitaciones condicionantes para el permiso referidas a \*\*\* de fecha \_\_\_\_\_ (fusión, subdivisión, subdivisión afecta....)  
(..... subdivisión afecta, modificación, rectificación de deslindes, demolición, etc)
- J) Otros (especificar): \_\_\_\_\_

**RESUELVO:**

- 1 Conceder permiso para VIVIENDA Y COMERCIO (Especificar) \_\_\_\_\_ con una superficie total de 257.11 m2 y de 1 pisos de altura, destinado a RESIDENCIAL (Número de edificios, casas, galpones, etc) \_\_\_\_\_ ubicado en calle/avenida/camino \_\_\_\_\_ N° \_\_\_\_\_  
 Lote N° A manzana 24 localidad o loteo COCHRANE  
 sector URBANO zona \*\*\* del Plan regulador \*\*\*  
(urbano o rural) Comuna o Intercomunal  
 aprobando los planos y demás antecedentes, que forman parte de la presente autorización mencionados en la letra C de los VISTOS de este permiso.
- 2 Dejar constancia que la obra que se aprueba \_\_\_\_\_ los beneficios del D.F.L.-N°2 de 1959.  
(Mantiene o pierde)
- 3 Que el presente permiso se otorga amparado en las siguientes autorizaciones especiales: \_\_\_\_\_  
 \_\_\_\_\_ plazos de la autorización especial \_\_\_\_\_  
Art. 121, Art. 122, Art. 123, Art. 124, de la Ley General de Urbanismo y Construcciones, otros (especificar)
- 4 Que el proyecto que se aprueba se ajusta al citado anteproyecto aprobado (cuando corresponda).
- 5 Antecedentes del Proyecto  
 NOMBRE DEL PROYECTO : VIVIENDA Y COMERIO

5.1 DATOS DEL PROPIETARIO:

<b>NOMBRE O RAZÓN SOCIAL DEL PROPIETARIO</b>			<b>R.U.T.</b>	
GASTON GUILLERMO FUENTES LOPEZ				
<b>REPRESENTANTE LEGAL DEL PROPIETARIO</b>			<b>R.U.T.</b>	
<b>DIRECCIÓN: Nombre de la vía</b>		<b>N°</b>	<b>Local/ Of/ Depto</b>	<b>Localidad</b>
<b>COMUNA</b>	<b>CORREO ELECTRÓNICO</b>	<b>TELÉFONO FIJO</b>	<b>TELÉFONO CELULAR</b>	
<b>PERSONERÍA DEL REPRESENTANTE LEGAL :</b>		SE ACREDITÓ MEDIANTE _____ DE FECHA _____ Y REDUCIDA A ESCRITURA PÚBLICA		
CON FECHA _____		ANTE EL NOTARIO SR (A)		

5.2 INDIVIDUALIZACIÓN DE LOS PROFESIONALES

<b>NOMBRE O RAZÓN SOCIAL de la empresa del ARQUITECTO</b> (cuando corresponda)	<b>R.U.T.</b>
<b>NOMBRE DEL PROFESIONAL ARQUITECTO RESPONSABLE</b>	<b>R.U.T.</b>
JAVIER CASTILLO RETAMAL	
<b>NOMBRE DEL CALCULISTA</b>	<b>R.U.T.</b>
<b>NOMBRE DEL CONSTRUCTOR (*)</b>	<b>R.U.T.</b>

NOMBRE DEL INSPECTOR TÉCNICO DE OBRA (*)	INSCRIPCIÓN REGISTRO	
	CATEGORÍA	N°
NOMBRE DEL REVISOR INDEPENDIENTE (cuando corresponda)	REGISTRO	CATEGORÍA
NOMBRE O RAZÓN SOCIAL DEL REVISOR DEL PROYECTO DE CÁLCULO ESTRUCTURAL (cuando corresponda)	REGISTRO	CATEGORÍA
NOMBRE DEL PROFESIONAL RESPONSABLE DE LA REVISIÓN DEL PROYECTO DE CÁLCULO ESTRUCTURAL	R.U.T	

(\*) Podrá individualizarse hasta antes del inicio de las obras.

6 CARACTERÍSTICAS DEL PROYECTO DE OBRA NUEVA

EDIFICIOS DE USO PÚBLICO	<input type="checkbox"/> TODO	<input type="checkbox"/> PARTE	<input checked="" type="checkbox"/> NO ES EDIFICIO DE USO PÚBLICO
CARGA DE OCUPACIÓN TOTAL DE LAS EDIFICACIONES (personas) según artículo 4.2.4. OGUC	38	DENSIDAD DE OCUPACIÓN (personas/hectárea)	96
CRECIMIENTO URBANO	<input type="checkbox"/> NO	<input checked="" type="checkbox"/> SÍ	Explicitar: densificación / extensión DENSIFICACION
LOTEO CON CONSTRUCCIÓN SIMULTÁNEA	<input type="checkbox"/> SÍ	<input checked="" type="checkbox"/> NO	LOTEO DFL 2 <input type="checkbox"/> SÍ <input type="checkbox"/> NO
PROYECTO, se desarrollará en etapas:	<input type="checkbox"/> SÍ	<input checked="" type="checkbox"/> NO	cantidad de etapas 1
ETAPAS CON MITIGACIONES PARCIALES (a considerar en IMIV, art. 173 LGUC)		Etapas art 9° del DS 187 (MTT) de 2016	

6.1 SUPERFICIES

SUPERFICIE	ÚTIL (m2)	COMÚN (m2)	TOTAL (m2)
S. EDIFICADA SUBTERRÁNEO (S)			
S. EDIFICADA SOBRE TERRENO (1er piso + pisos superiores)	178.79		178.79
S. EDIFICADA TOTAL	178.79		178.79
SUPERFICIE OCUPACIÓN SOLO EN PRIMER PISO (m2)	178.79	SUPERFICIE TOTAL DEL PREDIO O LOS PREDIOS (m2)	500

S. EDIFICADA SUBTERRÁNEO (S)

(agregar hoja adicional si hubiere más subterráneos)

S. Edificada por nivel o piso	ÚTIL (m2)	COMÚN (m2)	TOTAL (m2)
nivel o piso -1			
nivel o piso -2			
nivel o piso -3			
nivel o piso -4			
nivel o piso -5			
TOTAL			

S. EDIFICADA SOBRE TERRENO

(agregar hoja adicional si hubiere más pisos sobre el nivel de suelo natural)

S. Edificada por nivel o piso	ÚTIL (m2)	COMÚN (m2)	TOTAL (m2)
nivel o piso 1	178.79		178.79
nivel o piso 2			
nivel o piso 3			
nivel o piso 4			
nivel o piso 5			
nivel o piso 6			
nivel o piso 7			
nivel o piso 8			
nivel o piso 9			
nivel o piso 10			
TOTAL	178.79		178.79

S. EDIFICADA POR DESTINO

DESTINO (S) CONTEMPLADO (S)	Residencial ART 2.1.25. OGUC	Equipamiento ART 2.1.33. OGUC	Act. Productivas ART 2.1.28. OGUC	Infraestructura ART 2.1.29. OGUC	Área verde ART 2.1.31. OGUC	Espacio Público ART 2.1.30. OGUC
SUPERFICIE EDIFICADA	178.79					

6.2 NORMAS URBANÍSTICAS

PREDIO(S) EMPLAZADO(S) EN ÁREA DE RIESGO	<input checked="" type="checkbox"/> NO	<input type="checkbox"/> SÍ	<input type="checkbox"/> PARCIAL
NORMAS URBANÍSTICAS	PROYECTADO	PERMITIDO	
DENSIDAD	NO APLICA	O.G.U.C.	
COEFICIENTE DE OCUPACIÓN PISOS SUPERIORES (sobre 1er piso)	***	O.G.U.C.	
COEFICIENTE DE OCUPACIÓN DE SUELO (1er piso)	NO APLICA		
COEFICIENTE DE CONSTRUCTIBILIDAD	NO APLICA		

DISTANCIAMIENTOS	SEGUN OGUC.	O.G.U.C.
RASANTE	60°	O.G.U.C.
SISTEMA DE AGRUPAMIENTO	AISLADO	O.G.U.C.
ADOSAMIENTO		O.G.U.C.
ANTEJARDÍN	N/A	O.G.U.C.
ALTURA EN METROS Y/O PISOS	1 pisos	O.G.U.C.
ESTACIONAMIENTOS AUTOMÓVILES		O.G.U.C.
ESTACIONAMIENTOS BICICLETAS	NO	O.G.U.C.
ESTACIONAMIENTOS OTROS VEHÍCULOS (ESPECIFICAR)		
ESTACIONAMIENTOS PARA PERSONAS CON DISCAPACIDAD		

DESCUENTO ESTACIONAMIENTO PARA AUTOMÓVILES POR ESTACIONAMIENTO PARA BICICLETAS	<input type="checkbox"/> SI	<input checked="" type="checkbox"/> NO	CANTIDAD DESCONTADA	
--	-----------------------------	--	---------------------	--

6.3 USO DE SUELO Y DESTINO(S) CONTEMPLADOS(S)

TIPO DE USO	Residencial ART 2.1.25. OGUC	Equipamiento ART 2.1.33. OGUC	Act. Productivas ART 2.1.26. OGUC	Infraestructura ART 2.1.28. OGUC	Area verde ART 2.1.31. OGUC	Espacio Público ART 2.1.30. OGUC
CLASE / DESTINO	VIVIENDA	COMERCIO				
ACTIVIDAD						
ESCALA	(Art. 2.1.36. OGUC)					

6.4 PROTECCIONES OFICIALES

<input checked="" type="checkbox"/> NO	<input type="checkbox"/> SI, especificar	<input type="checkbox"/> ZCH	<input type="checkbox"/> ICH	<input type="checkbox"/> ZOIT	<input type="checkbox"/> OTRO, especificar
<input type="checkbox"/> MONUMENTO NACIONAL:	<input type="checkbox"/> ZT	<input type="checkbox"/> MH	<input type="checkbox"/> SANTUARIO DE LA NATURALEZA		

6.5 FORMA DE CUMPLIMIENTO ARTÍCULO 70° LGUC (\*)

CESIÓN <input type="checkbox"/>	APORTE <input checked="" type="checkbox"/>	<input type="checkbox"/> OTRO ESPECIFICAR
---------------------------------	--	---

(\*) SOLO EN CASO DE PROYECTOS QUE CONLLEVEN CRECIMIENTO URBANO POR DENSIFICACIÓN (exigible conforme a plazos del Artículo primero transitorio de la Ley N° 20.958)

6.6 CÁLCULO DEL PORCENTAJE DE CESIÓN OBRA NUEVA

(sólo en casos de proyectos de crecimiento urbano por densificación)

Exigible conforme a plazos del Artículo primero transitorio de la Ley N° 20.958 (artículo 2.2.5. Bis OGUC)

PROYECTO	PORCENTAJE DE CESIÓN	
(a) <input checked="" type="checkbox"/> CON DENSIDAD DE OCUPACIÓN HASTA 8.000 Personas/Hectárea	(DENSIDAD DE OCUPACIÓN) 106.423 X 11 = 2000	0.005 %
(b) <input type="checkbox"/> CON DENSIDAD DE OCUPACIÓN SOBRE 8.000 Personas/Hectárea		44%

Nota 1: En el proyecto de edificación de Obra Nueva, se debe efectuar el cálculo de la edificación completa.

Nota 2: Para calcular la Densidad de Ocupación, se debe considerar la carga de ocupación (según art. 4.2.4. de la OGUC) que se incrementa en el o los terrenos del proyecto, sin considerar en el cálculo, la cantidad de personas que ocupaban las edificaciones existentes, incluso si estas fuesen demolidas para materializar el proyecto. Sólo podrá descontarse la carga de ocupación de edificaciones a demoler, en los casos que el permiso de demolición se solicite en forma conjunta con la solicitud de permiso de edificación, y se adjunten los antecedentes respectivos a dicha solicitud, conforme al inciso final del artículo 5.1.6. y al inciso tercero del artículo 5.1.4., ambos de la O.G.U.C.

Nota 3: La Densidad de Ocupación, se obtiene de la siguiente fórmula:  $\frac{\text{Carga de ocupación del proyecto calculada según el art. 4.2.4. de la OGUC} \times 10.000}{\text{Superficie del terreno (que considera el terreno más la superficie exterior hasta el eje del espacio público adyacente existente o previsto en el IPT hasta un máximo de 30 m)}}$

6.7 CÁLCULO DEL APORTE (EN LOS CASOS QUE CORRESPONDA)

(c) AVALÚO FISCAL VIGENTE A LA FECHA DE LA SOLICITUD DEL PERMISO, CORRESPONDIENTE AL O LOS TERRENOS (no se debe incluir valor de edificaciones existentes)	\$ 38165497	(d) PORCENTAJE DE BENEFICIO POR CONSTRUCTIBILIDAD	%
(e) AVALÚO FISCAL INCREMENTADO, CORRESPONDIENTE AL O LOS TERRENOS (*) [(c) + ((c) x (d))]	\$ 38165497	X	0.005 %
		=	\$ 2232
			APORTE EQUIVALENTE EN DINERO [(e) x ((a) o (b))]

(\*) El Avalúo Fiscal debe incrementarse en la misma proporción que el aumento de constructibilidad obtenido por un beneficio normativo (inciso 2° art. 2.2.5. Bis C. OGUC)

6.8 INCENTIVOS NORMATIVOS DEL IPT, A LOS QUE SE ACOGE EL PROYECTO

(Art. 184 LGUC)

BENEFICIO	CONDICIÓN PARA OPTAR AL BENEFICIO:
BENEFICIO	CONDICIÓN PARA OPTAR AL BENEFICIO:
BENEFICIO	CONDICIÓN PARA OPTAR AL BENEFICIO:

6.9 DISPOSICIONES ESPECIALES A QUE SE ACOGE EL PROYECTO

<input type="checkbox"/> D.F.L. N°2 de 1959	<input type="checkbox"/> Conjunto Armónico	<input type="checkbox"/> Proyección Sombras Art. 2.6.11. OGUC	<input type="checkbox"/> Segunda Vivienda Art. 6.2.4. OGUC
<input type="checkbox"/> Ley N° 19.537 Copropiedad Inmobiliaria	<input type="checkbox"/> Beneficio Fusión Art. 63 LGUC	<input type="checkbox"/> Conj. Viv. Econ. Art. 6.1.8. OGUC	<input type="checkbox"/> Art. 2.4.1. OGUC Inciso Segundo
<input type="checkbox"/> Art. 6.6.1. OGUC, según resolución N°	(V y U) de fecha	vigente hasta	
<input type="checkbox"/> Otro, especificar			

6.10 NÚMERO DE UNIDADES TOTALES POR DESTINO

Art 6° letra L- D.S. N° 167 de 2016 MTT

VIVIENDAS	BODEGAS	OFICINAS	LOCALES COMERCIALES	Otro, especificar	TOTAL UNIDADES
2	1		1	N°	2
ESTACIONAMIENTOS para automóviles	Otros Estacionamientos exigidos (IPT):		Especificar	Cantidad	Especificar
ESTACIONAMIENTOS para bicicletas					

6.11 PARA PROYECTOS DE CONDOMINIO TIPO B

SUPERFICIE TOTAL DE TERRENO	CANTIDAD DE SITIOS RESULTANTES
-----------------------------	--------------------------------

7 OTRAS AUTORIZACIONES QUE FORMAN PARTE DE ESTE PERMISO (Inciso final Art. 5.1.6. de la OGUC)

<input type="checkbox"/> DEMOLICIÓN	<input type="checkbox"/> INSTALACIÓN DE FAENAS	<input type="checkbox"/> INSTALACIÓN DE GRÚAS Y SIMILARES
<input type="checkbox"/> OTRAS (especificar)		<input type="checkbox"/> EJECUCIÓN DE EXCAVACIONES, ENTIBACIONES Y SOCIALIZADO

8 CLASIFICACIÓN DE LA CONSTRUCCIÓN

CLASIFICACIÓN	m2	%(*)	VALOR m2 (**)	CLASIFICACIÓN	m2	%(*)	VALOR m2 (**)
E-4	178.79		132351				

(\*) El 100% corresponde a la superficie edificada total que se calcula según Tabla de Costos Unitarios MINVU  
 (\*\*) Valor de la Tabla de Costos Unitarios MINVU vigente a la fecha de ingreso de la solicitud.

9 DERECHOS MUNICIPALES

(a) PRESUPUESTO (Calculado con Tabla Costos Unitarios MINVU)		\$	\$ 23663035
(b) SUBTOTAL 1 DERECHOS MUNICIPALES [(a) x (1,5% Art. 130 LGUC)]	%	\$	354946
(c) DESCUENTO POR UNIDADES DE CASAS O PISOS TIPO REPETIDOS	(-)	\$	
(d) SUBTOTAL 2 DERECHOS MUNICIPALES [(b) - (c)]		\$	
(e) DESCUENTO 30% CON INFORME DE REVISOR INDEPENDIENTE [(d) x (30%)]	(-)	\$	
(f) DESCUENTO MONTO CONSIGNADO AL INGRESO SOLICITUD	(-)	\$	
(g) TOTAL DERECHOS A PAGAR [(d) - (e) - (f)]		\$	354946
GIRO INGRESO MUNICIPAL NÚMERO	11	FECHA:	18-mar-2026

9.1.- CÁLCULO DE DESCUENTO POR UNIDADES REPETIDAS (Art. 130 LGUC; Art. 5.1.14. OGUC)


Unidades de Casas o pisos tipo repetidos	Porcentaje de descuentos de los derechos municipales	número máximo de unidades con descuento por tramo	DESCUENTO (\$)
1° y 2°	0%	0	
3°, 4° y 5°	10%	3	
6°, 7°, 8°, 9 y 10°	20%	5	
11 a la 20°, inclusive	30%	10	
21 a la 40° inclusive	40%	20	
41 o más	50%	variable	
<b>TOTAL DESCUENTO:</b>			

Esta tabla se debe aplicar para cada vivienda o piso tipo que se repita


10 GLOSARIO:

- |   |   |  |
|---|---|--|
| D.F.L.: Decreto con Fuerza de Ley                   | I.P.T.: Instrumento de Planificación Territorial.     | SAG: Servicio Agrícola y Ganadero                    |
| D.S: Decreto Supremo                                | LGUC: Ley General de Urbanismo y Construcciones       | SEREMI: Secretaría Regional Ministerial              |
| EISTU: Estudio de Impacto Sistema Transporte Urbano | MH: Monumento Histórico                               | SEIM: Sistema de Evaluación de Impacto en Movilidad. |
| GIM: Giro de Ingreso Municipal                      | MINAGRI: Ministerio de Agricultura.                   | ZCH: Zona de Conservación Histórica                  |
| ICH: Inmueble de Conservación Histórica             | MINVU: Ministerio de Vivienda y Urbanismo             | ZOIT: Zona de Interés Turístico                      |
| IMIV: Informe de Mitigación de Impacto Vial         | MTT: Ministerio de Transportes y Telecomunicaciones   | ZT: Zona Típica                                      |
| INE: Instituto Nacional de Estadísticas             | OGUC: Ordenanza General de Urbanismo y Construcciones |  |

NOTAS: (SOLO PARA SITUACIONES ESPECIALES)



TIMBRE



*N. Espiñeira*  
 NATACHA POT ESPIÑEIRA

SECRETARIA REGIONAL MINISTERIAL  
 DE VIVIENDA Y URBANISMO(S)  
 REGION DE AYSEN

NRE/JVV/jvv

**CERTIFICADO DE REGULARIZACIÓN**

(Con Pago de Derechos Municipales)

**VIVIENDA CUYOS RECINTOS HABITABLES INCLUIDOS BAÑO Y COCINA  
QUE NO EXEDAN DE 90 m2. CON AVALÚO FISCAL NO SUPERIOR A 1.000 UF  
ACOGIDA AL ARTÍCULO 1° DEL TÍTULO I DE LA LEY N° 20.898  
(VIGENCIA PRORROGADA POR LA LEY 21.415 D.O. 04.02.2022)**

DIRECCIÓN DE OBRAS MUNICIPALES DE :  
**COCHRANE**

REGIÓN DE AYSÉN DEL GRAL. CARLOS IBÁÑEZ DEL CAMPO

URBANO       RURAL

N° DE CERTIFICADO	4
Fecha de Aprobación	18-03-2026
ROL SII	103-01

**VISTOS:**

- A) Las atribuciones emanadas del Art. 2° de la Ley N° 20.898.
- B) La solicitud de Regularización (Permiso y Recepción definitiva) de vivienda existente, suscrita por el propietario y el arquitecto o profesional competente, correspondiente al expediente N° 52 de fecha 08-11-2013
- C) Los antecedentes exigidos en el título I artículo 2° de la Ley N° 20.898.
- D) El giro de ingreso municipal N° 8 de fecha 17-03-2026 de pago de derechos municipales, en el que se aplicó, conforme al artículo 2° de la Ley N° 20.898, una rebaja de un 75 %

**RESUELVO:**

- 1 Otorgar Certificado de Regularización que entrega simultáneamente el Permiso y la Recepción definitiva de la vivienda existente con una superficie de 8,49 m<sup>2</sup> ubicada en CONDOMINIO CALLE AVENIDA PASAJE N°            Lote N°            manzana            localidad o loteo            sector URBANO de conformidad a plano y antecedentes (URBANO O RURAL) limbrados por esta DOM, que forman parte del presente certificado de regularización.

**2 Individualización del Interesado:**

NOMBRE O RAZÓN SOCIAL del PROPIETARIO	R.U.T.
<b>PABLO SEPULVEDA MUÑOZ</b>	
REPRESENTANTE LEGAL del PROPIETARIO	R.U.T.

**3 Individualización del Arquitecto o Profesional competente (ver nota)**

NOMBRE O RAZÓN SOCIAL DE LA EMPRESA ( cuando corresponda)		R.U.T.
<b>8</b>		
NOMBRE DEL PROFESIONAL COMPETENTE	PROFESIÓN	R.U.T.
<b>CAMILA TELLEZ MILLAQUEN</b>		

NOTA: según letra c) artículo 2° de la Ley N° 20.898 y según artículo 17° de la LGUC

**4 Derechos Municipales**

(a) PRESUPUESTO (Calculado con Tabla de Costos Unitarios MINVU y superficie de la vivienda) (*)		\$ 843.371.-
(b) SUBTOTAL 1 DERECHOS MUNICIPALES [(a) x (1,5% Art. 130 LGUC)]	%	\$ 12.651
(c) REBAJA DE UN 75% SI VIVIENDA ES DE HASTA 400 UF [(b) x (75%)]	(-)	\$ 3.162
(d) REBAJA DE UN 50% SI VIVIENDA ES DE MÁS DE 400 UF Y HASTA 1.000 UF [(b) x (50%)]	(-)	\$
<b>TOTAL DERECHOS A PAGAR [(b) - (c)] o [(b) - (d)] Según corresponda</b>		<b>3.162</b>
GIRO INGRESO MUNICIPAL NÚMERO	<b>8</b>	FECHA: <b>17-03-2026</b>

(\*) Los derechos considerando toda la superficie edificada de la vivienda o de la ampliación que se regulariza, incluyendo los recintos habitables y los no habitables.

NOTA ( PARA SITUACIONES ESPECIALES )



**NATACHA POT ESPINEIRA**  
SECRETARIA REGIONAL MINISTERIAL  
DE VIVIENDA Y URBANISMO(S)  
REGIÓN DE AYSÉN

TIMBRE

*[Handwritten signature]*

**PERMISO DE EDIFICACIÓN**  
**OBRA NUEVA**  
 DIRECCIÓN DE OBRAS MUNICIPALES DE:  
**COCHRANE**

REGIÓN: DE AYSÉN DEL GRAL. CARLOS IBÁÑEZ DEL CAMPO

<b>NÚMERO DE RESOLUCIÓN</b>
05
<b>FECHA DE APROBACIÓN</b>
20-mar-2026
<b>ROL S.I.I</b>
201-332

**VISTOS**

- A) Las atribuciones emanadas del Art. 24 de la Ley Orgánica Constitucional de Municipalidades,
- B) Las disposiciones de la Ley General de Urbanismo y Construcciones en especial el Art. 116, su Ordenanza General, y el Instrumento de Planificación Territorial.
- C) La solicitud de aprobación, los planos y demás antecedentes debidamente suscritos por el propietario y los profesionales correspondientes al expediente S.P.E.-5.1.4/5.1.6. N° \_\_\_\_\_
- D) El certificado de informaciones previas N° \_\_\_\_\_ de fecha \_\_\_\_\_
- E) El anteproyecto de Edificación N° \*\*\* de fecha \_\_\_\_\_ (cuando corresponda)
- F) El Informe Favorable de Revisor Independiente N° \*\*\* vigente, de fecha \_\_\_\_\_ (cuando corresponda)
- G) El informe favorable de Revisor de Proyecto de Cálculo Estructural N° \*\*\* de fecha \_\_\_\_\_ (cuando corresponda)
- H) La Resolución N° \*\*\* de la misma fecha de esta Resolución que aprueba el loteo (con construcción simultánea).
- I) Que previo a la fecha de esta Resolución, se aprobaron las tramitaciones condicionantes para el permiso referidas a \*\*\* de fecha \_\_\_\_\_ (fusión, subdivisión, subdivisión afecta ...) (..... subdivisión afecta, modificación, rectificación de deslindes, demolición, etc)
- J) Otros (especificar): \_\_\_\_\_

**RESUELVO:**

- 1 Conceder permiso para VIVIENDAS (Especificar) \_\_\_\_\_ con una (Número de edificios, casas, galpones, etc) \_\_\_\_\_ superficie total de 87.28 m2 y de 1 pisos de altura, destinado a RESIDENCIAL ubicado en calle/avenida/camino \_\_\_\_\_ N° \_\_\_\_\_ Lote N° B manzana \_\_\_\_\_ localidad o loteo COCHRANE sector RURAL zona \*\*\* del Plan regulador \*\*\* (urbano o rural) \_\_\_\_\_ (Comuna o intercomunal) \_\_\_\_\_ aprobando los planos y demás antecedentes, que forman parte de la presente autorización mencionados en la letra C de los VISTOS de este permiso.
- 2 Dejar constancia que la obra que se aprueba \_\_\_\_\_ los beneficios del D.F.L.-N°2 de 1959. (Mantene o pierde)
- 3 Que el presente permiso se otorga amparado en las siguientes autorizaciones especiales: \_\_\_\_\_ plazos de la autorización especial \_\_\_\_\_ Art.121, Art.122, Art.123, Art.124, de la Ley General de Urbanismo y Construcciones; otros (especificar).
- 4 Que el proyecto que se aprueba se ajusta al citado anteproyecto aprobado (cuando corresponda).
- 5 Antecedentes del Proyecto  
 NOMBRE DEL PROYECTO: CABAÑAS BORDE RIO

5.1 DATOS DEL PROPIETARIO:

<b>NOMBRE O RAZÓN SOCIAL DEL PROPIETARIO</b>			<b>R.U.T.</b>	
SERGIO JAVIER URIBE ORTIZ				
<b>REPRESENTANTE LEGAL DEL PROPIETARIO</b>			<b>R.U.T.</b>	
<b>DIRECCIÓN: Nombre de la vía</b>		<b>N°</b>	<b>Local/ Of/ Depto</b>	<b>Localidad</b>
				COCHRANE
<b>COMUNA</b>	<b>CORREO ELECTRÓNICO</b>	<b>TELÉFONO FIJO</b>	<b>TELÉFONO CELULAR</b>	
COCHRANE				
<b>PERSONERÍA DEL REPRESENTANTE LEGAL:</b>			SE ACREDITÓ MEDIANTE _____ DE FECHA _____ Y REDUCIDA A ESCRITURA PÚBLICA	
CON FECHA _____ ANTE EL NOTARIO SR (A)				

5.2 INDIVIDUALIZACIÓN DE LOS PROFESIONALES

<b>NOMBRE O RAZÓN SOCIAL de la empresa del ARQUITECTO</b> (cuando corresponda)	<b>R.U.T</b>
<b>NOMBRE DEL PROFESIONAL ARQUITECTO RESPONSABLE</b>	<b>R.U.T</b>
VICTORIA RAMIREZ ALARCON	
<b>NOMBRE DEL CALCULISTA</b>	<b>R.U.T</b>
<b>NOMBRE DEL CONSTRUCTOR (*)</b>	<b>R.U.T</b>

NOMBRE DEL INSPECTOR TÉCNICO DE OBRA (*)	INSCRIPCIÓN REGISTRO	
	CATEGORÍA	N°
NOMBRE DEL REVISOR INDEPENDIENTE (cuando corresponda)	REGISTRO	CATEGORÍA
NOMBRE O RAZÓN SOCIAL DEL REVISOR DEL PROYECTO DE CÁLCULO ESTRUCTURAL (cuando corresponda)	REGISTRO	CATEGORÍA
NOMBRE DEL PROFESIONAL RESPONSABLE DE LA REVISIÓN DEL PROYECTO DE CÁLCULO ESTRUCTURAL	R.U.T	

(\*) Podrá individualizarse hasta antes del inicio de las obras.

6 CARACTERÍSTICAS DEL PROYECTO DE OBRA NUEVA

EDIFICIOS DE USO PÚBLICO	<input type="checkbox"/> TODO	<input type="checkbox"/> PARTE	<input checked="" type="checkbox"/> NO ES EDIFICIO DE USO PÚBLICO
CARGA DE OCUPACIÓN TOTAL DE LAS EDIFICACIONES (personas) según artículo 4.2.4. OGUC	4	DENSIDAD DE OCUPACIÓN (personas/hectárea)	7
CRECIMIENTO URBANO	<input type="checkbox"/> NO	<input checked="" type="checkbox"/> SÍ	Explicitar: densificación / extensión: DENSIFICACION
LOTEO CON CONSTRUCCIÓN SIMULTÁNEA	<input type="checkbox"/> SÍ	<input checked="" type="checkbox"/> NO	LOTEO DFL 2 <input type="checkbox"/> SÍ <input type="checkbox"/> NO
PROYECTO, se desarrollará en etapas:	<input type="checkbox"/> SÍ	<input checked="" type="checkbox"/> NO	cantidad de etapas 1
ETAPAS CON MITIGACIONES PARCIALES (a considerar en IMIV, art. 173 LGUC)		Etapas art 9° del DS 167 (MTT) de 2016	

6.1 SUPERFICIES

SUPERFICIE	ÚTIL (m2)	COMÚN (m2)	TOTAL (m2)
S. EDIFICADA SUBTERRÁNEO (S)			
S. EDIFICADA SOBRE TERRENO (1er piso + pisos superiores)	87.28		87.28
S. EDIFICADA TOTAL	87.28		87.28
SUPERFICIE OCUPACIÓN SOLO EN PRIMER PISO (m2)	87.28	SUPERFICIE TOTAL DEL PREDIO O LOS PREDIOS (m2)	5400

S. EDIFICADA SUBTERRÁNEO (S) (agregar hoja adicional si hubiere más subterráneos)

S. Edificada por nivel o piso	ÚTIL (m2)	COMÚN (m2)	TOTAL (m2)
nivel o piso -1			
nivel o piso -2			
nivel o piso -3			
nivel o piso -4			
nivel o piso -5			
TOTAL			

S. EDIFICADA SOBRE TERRENO (agregar hoja adicional si hubiere más pisos sobre el nivel de suelo natural)

S. Edificada por nivel o piso	ÚTIL (m2)	COMÚN (m2)	TOTAL (m2)
nivel o piso 1	87.28		87.28
nivel o piso 2			
nivel o piso 3			
nivel o piso 4			
nivel o piso 5			
nivel o piso 6			
nivel o piso 7			
nivel o piso 8			
nivel o piso 9			
nivel o piso 10			
TOTAL	87.28		87.28

S. EDIFICADA POR DESTINO

DESTINO (S) CONTEMPLADO (S)	Residencial ART 2.1.25. OGUC	Equipamiento ART 2.1.33. OGUC	Act. Productivas ART 2.1.26. OGUC	Infraestructura ART 2.1.29. OGUC	Área verde ART 2.1.31. OGUC	Espacio Público ART 2.1.30. OGUC
SUPERFICIE EDIFICADA	87.28					

6.2 NORMAS URBANÍSTICAS

PREDIO(S) EMPLAZADO(S) EN ÁREA DE RIESGO	<input checked="" type="checkbox"/> NO	<input type="checkbox"/> SÍ	<input type="checkbox"/> PARCIAL
NORMAS URBANÍSTICAS	PROYECTADO	PERMITIDO	
DENSIDAD	NO APLICA	O.G.U.C.	
COEFICIENTE DE OCUPACIÓN PISOS SUPERIORES (sobre 1er piso)	***	O.G.U.C.	
COEFICIENTE DE OCUPACIÓN DE SUELO (1er piso)	NO APLICA		
COEFICIENTE DE CONSTRUCTIBILIDAD	NO APLICA		

DISTANCIAMIENTOS	SEGUN OGUC.	O.G.U.C.
RASANTE	60°	O.G.U.C.
SISTEMA DE AGRUPAMIENTO	AISLADO	O.G.U.C.
ADOSAMIENTO		O.G.U.C.
ANTEJARDÍN	N/A	O.G.U.C.
ALTURA EN METROS Y/O PISOS	1 pisos	O.G.U.C.
ESTACIONAMIENTOS AUTOMÓVILES		O.G.U.C.
ESTACIONAMIENTOS BICICLETAS	NO	O.G.U.C.
ESTACIONAMIENTOS OTROS VEHICULOS (ESPECIFICAR):		
ESTACIONAMIENTOS PARA PERSONAS CON DISCAPACIDAD		

DESCUENTO ESTACIONAMIENTO PARA AUTOMÓVILES POR ESTACIONAMIENTO PARA BICICLETAS	<input type="checkbox"/> SÍ	<input checked="" type="checkbox"/> NO	CANTIDAD DESCONTADA
--	-----------------------------	--	---------------------

6.3 USO DE SUELO Y DESTINO(S) CONTEMPLADOS(S)

TIPO DE USO	Residencial ART 2.1.25. OGUC	Equipamiento ART 2.1.33. OGUC	Act. Productivas ART 2.1.28. OGUC	Infraestructura ART 2.1.29. OGUC	Area verde ART 2.1.31. OGUC	Espacio Público ART 2.1.30. OGUC
CLASE / DESTINO	VIVIENDAS					
ACTIVIDAD						
ESCALA	(Art. 2.1.38. OGUC)					

6.4 PROTECCIONES OFICIALES

<input checked="" type="checkbox"/> NO	<input type="checkbox"/> SÍ, especificar	<input type="checkbox"/> ZCH	<input type="checkbox"/> ICH	<input type="checkbox"/> ZOIT	<input type="checkbox"/> OTRO, especificar
<input type="checkbox"/> MONUMENTO NACIONAL	<input type="checkbox"/> ZT	<input type="checkbox"/> MH	<input type="checkbox"/> SANTUARIO DE LA NATURALEZA		

6.5 FORMA DE CUMPLIMIENTO ARTÍCULO 70° LGUC (\*)

CESIÓN <input type="checkbox"/>	APORTE <input checked="" type="checkbox"/>	OTRO, ESPECIFICAR: <input type="checkbox"/>
---------------------------------	--	---

(\*) SOLO EN CASO DE PROYECTOS QUE CONLLEVEN CRECIMIENTO URBANO POR DENSIFICACIÓN (exigible conforme a plazos del Artículo primero transitorio de la Ley N° 20.958)

6.6 CÁLCULO DEL PORCENTAJE DE CESIÓN OBRA NUEVA

(sólo en casos de proyectos de crecimiento urbano por densificación)

Exigible conforme a plazos del Artículo primero transitorio de la Ley N° 20.958 (artículo 2.2.5. Bis OGUC)

PROYECTO	PORCENTAJE DE CESIÓN	
	(DENSIDAD DE OCUPACIÓN)	
(a) <input checked="" type="checkbox"/> CON DENSIDAD DE OCUPACIÓN HASTA 8.000 Personas/Hectárea	$\frac{7.4}{2000} \times 11 =$	0.04 %
(b) <input type="checkbox"/> CON DENSIDAD DE OCUPACIÓN SOBRE 8.000 Personas/Hectárea		44%

Nota 1: En el proyecto de edificación de Obra Nueva, se debe efectuar el cálculo de la edificación completa.

Nota 2: Para calcular la Densidad de Ocupación, se debe considerar la carga de ocupación (según art. 4.2.4. de la OGUC) que se incrementa en el o los terrenos del proyecto, sin considerar en el cálculo, la cantidad de personas que ocupaban las edificaciones existentes, incluso si estas fuesen demolidas para materializar el proyecto. Solo podrá descontarse la carga de ocupación de edificaciones a demoler, en los casos que el permiso de demolición se solicite en forma conjunta con la solicitud de permiso de edificación, y se adjunten los antecedentes respectivos a dicha solicitud, conforme al inciso final del artículo 5.1.6. y al inciso tercero del artículo 5.1.4., ambos de la O.G.U.C.

Nota 3: La Densidad de Ocupación, se obtiene de la siguiente fórmula:  $\frac{\text{Carga de ocupación del proyecto calculada según el art. 4.2.4. de la OGUC} \times 10.000}{\text{Superficie del terreno (que considera el terreno más la superficie exterior hasta el eje del espacio público adyacente existente o previsto en el IPT hasta un máximo de 30 m)}}$  (Art. 2.2.5. Bis OGUC)

6.7 CÁLCULO DEL APORTE (EN LOS CASOS QUE CORRESPONDA)

(c) AVALÚO FISCAL VIGENTE A LA FECHA DE LA SOLICITUD DEL PERMISO, CORRESPONDIENTE A LOS TERRENOS (no se debe incluir valor de edificaciones existentes)	\$ 13665662	(d) PORCENTAJE DE BENEFICIO POR CONSTRUCTIBILIDAD	%
\$ 13665662	X	0.04 %	=
(e) AVALÚO FISCAL INCREMENTADO, CORRESPONDIENTE A LOS TERRENOS (*) : $[(c) + ((c) \times (d))]$		% DE CESIÓN $[(e) \div (c)]$	=
			APORTE EQUIVALENTE EN DINERO $[(e) \times ((a) \div (b))]$

(\*) El Avalúo Fiscal debe incrementarse en la misma proporción que el aumento de constructibilidad obtenido por un beneficio normativo (inciso 2° art. 2.2.5. Bis C. OGUC)

6.8 INCENTIVOS NORMATIVOS DEL IPT, A LOS QUE SE ACOGE EL PROYECTO

(Art. 184 LGUC)

BENEFICIO	CONDICIÓN PARA OPTAR AL BENEFICIO:
BENEFICIO	CONDICIÓN PARA OPTAR AL BENEFICIO:
BENEFICIO	CONDICIÓN PARA OPTAR AL BENEFICIO:

6.9 DISPOSICIONES ESPECIALES A QUE SE ACOGE EL PROYECTO

<input type="checkbox"/> D.F.L. N° 2 de 1959	<input type="checkbox"/> Conjunto Armónico	<input type="checkbox"/> Proyección Sombras Art. 2.6.11. OGUC	<input type="checkbox"/> Segunda Vivienda Art. 6.2.4. OGUC
<input type="checkbox"/> Ley N° 19.537 Copropiedad Inmobiliaria	<input type="checkbox"/> Beneficio Fusión Art. 63 LGUC	<input type="checkbox"/> Conj. Viv. Econ. Art. 6.1.8. OGUC	<input type="checkbox"/> Art. 2.4.1. OGUC-Inciso Segundo
<input type="checkbox"/> Art. 6.6.1. OGUC, según resolución N°		(V y U) de fecha	vigente hasta
<input type="checkbox"/> Otro, especificar			

6.10 NÚMERO DE UNIDADES TOTALES POR DESTINO

Art 6° letra L- D.S. N° 167 de 2016 MTT

VIVIENDAS	BODEGAS	OFICINAS	LOCALES COMERCIALES	Otro, especificar	TOTAL UNIDADES
2				N°	2
ESTACIONAMIENTOS para automóviles		Otros Estacionamientos exigidos (IPT)	Especificar	Cantidad	Especificar
ESTACIONAMIENTOS para bicicletas					

6.11 PARA PROYECTOS DE CONDOMINIO TIPO B

SUPERFICIE TOTAL DE TERRENO	CANTIDAD DE SITIOS RESULTANTES
-----------------------------	--------------------------------

7 OTRAS AUTORIZACIONES QUE FORMAN PARTE DE ESTE PERMISO (Inciso final Art. 5.1.6. de la OGUC)

<input type="checkbox"/> DEMOLICIÓN	<input type="checkbox"/> INSTALACIÓN DE FAENAS	<input type="checkbox"/> INSTALACIÓN DE GRÚAS Y SIMILARES
<input type="checkbox"/> OTRAS (especificar)		<input type="checkbox"/> EJECUCIÓN DE EXCAVACIONES, ENTIBACIONES Y SOCALZADO

8 CLASIFICACIÓN DE LA CONSTRUCCIÓN

CLASIFICACIÓN	m2	%(*)	VALOR m2 (**)	CLASIFICACIÓN	m2	%(*)	VALOR m2 (**)
E-4	87.18		185.333				

(\*) El 100% corresponde a la superficie edificada total que se calcula según Tabla de Costos Unitarios MINVU  
 (\*\*) Valor de la Tabla de Costos Unitarios MINVU vigente a la fecha de ingreso de la solicitud.

9 DERECHOS MUNICIPALES

(a) PRESUPUESTO (Calculado con Tabla Costos Unitarios MINVU)		\$	\$ 11.370.730 -.
(b) SUBTOTAL 1 DERECHOS MUNICIPALES [(a) x (1,5% Art. 130 LGUC)]	%	\$	165.090
(c) DESCUENTO POR UNIDADES DE CASAS O PISOS TIPO REPETIDOS	(-)	\$	
(d) SUBTOTAL 2 DERECHOS MUNICIPALES [(b) - (c)]		\$	
(e) DESCUENTO 30% CON INFORME DE REVISOR INDEPENDIENTE [(d) x (30%)]	(-)	\$	
(f) DESCUENTO MONTO CONSIGNADO AL INGRESO SOLICITUD	(-)	\$	
(g) TOTAL DERECHOS A PAGAR [(d) - (e) - (f)]		\$	165.090
GIRO INGRESO MUNICIPAL NÚMERO	9	FECHA	18-mar-2026

9.1.- CÁLCULO DE DESCUENTO POR UNIDADES REPETIDAS (Art. 130 LGUC; Art. 5.1.14. OGUC)


Unidades de Casas o pisos tipo repetidos	Porcentaje de descuentos de los derechos municipales	número máximo de unidades con descuento por tramo	DESCUENTO (\$)
1° y 2°	0%	0	
3°, 4° y 5°	10%	3	
6°, 7°, 8°, 9 y 10°	20%	5	
11 a la 20 , inclusive	30%	10	
21 a la 40 ° inclusive	40%	20	
41 o más	50%	variable	
<b>TOTAL DESCUENTO:</b>			

Esta tabla se debe aplicar para cada vivienda o piso tipo que se repita

10 GLOSARIO:

- |   |   |  |
|---|---|--|
| D.F.L.: Decreto con Fuerza de Ley                   | I.P.T: Instrumento de Planificación Territorial.      | SAG: Servicio Agrícola y Ganadero                    |
| D.S: Decreto Supremo                                | LGUC: Ley General de Urbanismo y Construcciones       | SEREMI: Secretaria Regional Ministerial              |
| EISTU: Estudio de Impacto Sistema Transporte Urbano | MH: Monumento Histórico                               | SEIM: Sistema de Evaluación de Impacto en Movilidad. |
| GIM: Giro de Ingreso Municipal                      | MINAGRI: Ministerio de Agricultura.                   | ZCH: Zona de Conservación Histórica                  |
| ICH: Inmueble de Conservación Histórica             | MINVU: Ministerio de Vivienda y Urbanismo             | ZOIT: Zona de Interés Turístico                      |
| IMIV: Informe de Mitigación de Impacto Vial         | MTT: Ministerio de Transportes y Telecomunicaciones   | ZT: Zona Típica                                      |
| INE: Instituto Nacional de Estadísticas             | OGUC: Ordenanza General de Urbanismo y Construcciones |  |

NOTAS: (SOLO PARA SITUACIONES ESPECIALES)



TIMBRE



*Natasha Pot Espiñeira*  
 NATACHA POT ESPIÑEIRA

SECRETARIA REGIONAL MINISTERIAL DE VIVIENDA Y URBANISMO(S) REGION DE AYSÉN

*[Signature]*  
 NPE/JVV/jvv