




APRUEBA PROGRAMA DE EXPROPIACIONES DE LAS COPROPIEDADES A1, A2 Y B DEL CONJUNTO HABITACIONAL MICHAIHUE, UBICADO EN LA COMUNA DE SAN PEDRO DE LA PAZ, REGIÓN DEL BIOBÍO, PARA LA EJECUCIÓN DEL "PLAN MAESTRO DE REGENERACIÓN HABITACIONAL MICHAIHUE", PARA EL AÑO 2025 Y SIGUIENTES:

SANTIAGO, 26 DIC. 2025

DECRETO EXENTO N.º 97

HOY SE DECRETÓ LO QUE SIGUE

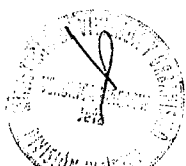


VISTO:

- a) El artículo 51 de la Ley N° 16.391; el N° 1.9 de la parte I del artículo 1° del D.S. N° 153, (V. y U.), de 1983;
- b) La Resolución Exenta N° 14.464, (V. y U.), de 2017, que establece criterios y procedimientos para la adquisición, administración y enajenación de inmuebles de propiedad SERVIU;
- c) El Oficio Ordinario N° 6628, del 5 de septiembre de 2025, del Servicio de Vivienda y Urbanización de la Región del Biobío, mediante el cual solicita se dicte el Decreto Supremo que apruebe la expropiación de las Copropiedades A1, A2 y B del Conjunto Habitacional Condominios Vistas al Mar (Michaihue 716), en el marco del Plan de Regeneración Urbano y Habitacional de Michaihue, de la comuna de San Pedro de la Paz;
- d) El Informe Técnico de Expropiación para la adquisición de los inmuebles pertenecientes a las Copropiedades A1, A2 y B, del Conjunto Habitacional Condominios Vista al Mar, Michaihue 716, elaborado por el Departamento de Desarrollo Urbano e Infraestructura de la Secretaría Regional Ministerial de Vivienda y Urbanismo de la región del Biobío;
- e) El Plano de Expropiación de Copropiedad A1, A2 y B, Conjunto Habitacional Michaihue 716, comuna de San Pedro de la Paz, Escala 1:500, elaborado por el SERVIU de la Región del Biobío con fecha 4 de junio de 2025;
- f) El Oficio Ord. N° 1759, de 9 de octubre de 2025, del Jefe (S) de la División Técnica de Estudio y Fomento Habitacional, que solicita al Jefe (S) de la División Jurídica se dicte el Decreto Supremo que apruebe la expropiación de los referidos inmuebles; y,
- g) La Resolución N° 36, de 2024, de la Contraloría General de la República;

CONSIDERANDO:

1. Que, por medio del Oficio del Director del Servicio de Vivienda y Urbanización de la Región del Biobío, citado en los vistos de este decreto, se solicitó a esta Cartera de Estado la elaboración del decreto que aprueba la expropiación de las Copropiedades A1, A2 y B del Conjunto Habitacional Condominios Vistas al Mar (Michaihue 716), en el marco del Plan de Regeneración Urbano y Habitacional de Michaihue, de la comuna de San Pedro de la Paz. Este proyecto se enmarca en el Programa de Regeneración de Conjuntos Habitacionales de la SEREMI MINVU de la Región del Biobío, que busca mejorar la calidad de vida de las familias propietarias cuyos inmuebles se encuentran con un alto nivel de deterioro urbano, y que se encuentran localizados en entornos problemáticos en cuanto a materialidad arquitectónica y ciertamente con severas deficiencias en cuanto a equipamientos comunitarios y de accesibilidad a servicios. El objetivo principal de esta intervención consiste en regenerar los conjuntos habitacionales de viviendas sociales que presenten un alto deterioro o que sean irrecuperables, y su entorno, a través de la



implementación de un plan de intervención que contempla expropiaciones y asignación de subsidios de radicación y relocalización.

2. Que, para lo señalado en el considerando precedente, es necesario que el Servicio de Vivienda y Urbanización de la región del Biobío sea propietario de los inmuebles que componen las Copropiedades A1, A2 y B del conjunto habitacional ya individualizado, para proceder a su demolición y luego, a la reconstrucción de un nuevo barrio, bajo los estándares del Programa de Regeneración de Conjuntos Habitacionales de Viviendas Sociales, regulado por el D.S. N° 18, (V. y U.), de 2017.
3. Que, la Copropiedad A1, que se ubica en Calle Longitudinal 1 N° 1045, de la comuna de San Pedro de la Paz, tiene una superficie de terreno total de 6.312,95 m², una superficie edificada de 6.343,12 m² y posee 140 unidades habitacionales. Además, ha sido identificada en el Sistema Integrado de Bienes Inmuebles SERVIU (SIBIS) con el código 08-02226.
4. Que, la Copropiedad A2, que se ubica en Calle Pablo Neruda N° 154 y N°128, de la comuna de San Pedro de la Paz, tiene una superficie de terreno total de 6.708,14 m², una superficie edificada de 6.524,35 m² y posee 144 unidades habitacionales. Además, ha sido identificada en el Sistema Integrado de Bienes Inmuebles SERVIU (SIBIS) con el código 08-02227.
5. Que, la Copropiedad B, que se ubica en Calle Nueva 1 N° 973, de la comuna de San Pedro de la Paz, tiene una superficie de terreno total de 4.626,91 m², una superficie edificada de 4.349,57 m² y posee 96 unidades habitacionales. Además, ha sido identificada en el Sistema Integrado de Bienes Inmuebles SERVIU (SIBIS) con el código 08-02228.
6. Que las expropiaciones de este proyecto de intervención se han ido ejecutando por etapas, para lo cual, el año 2022, mediante el Decreto Exento N° 32, (V. y U.), de 2022, se aprobó el programa de expropiaciones respecto de la Copropiedad B, del mismo conjunto habitacional; y mediante el Decreto Exento N° 41, (V. y U.), de 2023, se aprobó el programa de expropiaciones para la Copropiedad C.
7. Que, para completar la expropiación de la totalidad de las unidades restantes del Conjunto Habitacional ya singularizado, mediante este Decreto Exento se aprobará el programa de expropiaciones de las Copropiedades A1, A2 y B.
8. Que, en virtud de lo anterior, mediante el informe técnico citado en los vistos, del Departamento de Desarrollo Urbano e Infraestructura de la Secretaría Regional Ministerial de Vivienda y Urbanismo de la región del Biobío, en adelante e indistintamente "SEREMI", se informó favorablemente la expropiación con fines de utilidad pública, de todos los inmuebles que se singularizarán a continuación, razón por la que dicto el siguiente

DECRETO:

1. **APRUÉBASE** el programa de expropiaciones de las unidades pertenecientes a las Copropiedades A1, A2 y B, del Conjunto de Condominio Vista al Mar (Michaihue 716), de la comuna de San Pedro de la Paz, de la región del Biobío, necesarios para la implementación del Proyecto "PLAN MAESTRO DE REGENERACIÓN HABITACIONAL MICHAIHUE", durante el año 2025 y siguientes, según el Plano de Expropiación singularizado en el Visto e), que se identifican a continuación:



Copropiedad A1

| ANTECEDENTES PROPIEDADES | | | | | | | | SUP. EXPROPIACIÓN M2 | |
|--------------------------|-------|-------|----------------|------|-----------|--|----------------|----------------------|-----------|
| N° | BLOCK | DEPTO | CALLE | N° | ROL | APARENTE PROPIETARIO | RUT | VIVIENDA | TERRENO |
| 1 | A4 | 1 | LONGITUDINAL 1 | 1045 | 15796-129 | MUNOZ RIQUELME HECTOR GERARDO | 10.322.148-K | 45,514 | 45,290907 |
| 2 | A4 | 2 | LONGITUDINAL 1 | 1045 | 15796-130 | REYES FOLCH MARINA PILAR | 13.625.504-5 | 45,102 | 44,894093 |
| 3 | A4 | 3 | LONGITUDINAL 1 | 1045 | 15796-131 | FUENTEALBA RIVAS XIMENA SANDRA | 12.922.724-9 | 45,102 | 44,894093 |
| 4 | A4 | 4 | LONGITUDINAL 1 | 1045 | 15796-132 | BRAVO URREA JESSICA ALEJANDRA | 15.590.781-9 | 45,514 | 45,290907 |
| 5 | A4 | 5 | LONGITUDINAL 1 | 1045 | 15796-133 | LUCO BETANZO GISELA IVONNE | 13.510.989-4 | 45,514 | 45,290907 |
| 6 | A4 | 7 | LONGITUDINAL 1 | 1045 | 15796-135 | PEREZ LOPEZ JACQUELINE DE LAS MERCEDES | 9.999.877-6 | 45,102 | 44,894093 |
| 7 | A4 | 8 | LONGITUDINAL 1 | 1045 | 15796-136 | JARA ESCRIBANO JUAN EDUARDO | 12.528.296-2 | 45,514 | 45,290907 |
| 8 | A4 | 9 | LONGITUDINAL 1 | 1045 | 15796-137 | INOSTROZA BETANCUR YOLANDA DEL CARMEN | 9.181.167-7 | 45,514 | 45,290907 |
| 9 | A4 | 11 | LONGITUDINAL 1 | 1045 | 15796-139 | RIVEROS VERGARA DANIEL ANGEL | 11.871.651-5 | 45,102 | 44,894093 |
| 10 | A4 | 12 | LONGITUDINAL 1 | 1045 | 15796-140 | MUNOZ TORRES HENRY ALEX | 13.509.598-2 | 45,514 | 45,290907 |
| 11 | A4 | 13 | LONGITUDINAL 1 | 1045 | 15796-141 | GARRIDO CABAS KARL ALEXANDER | 13.307.868-1 | 45,514 | 45,290907 |
| 12 | A4 | 14 | LONGITUDINAL 1 | 1045 | 15796-142 | LUCO BETANZO MARCELA ANDREA | 13.310.604-9 | 45,102 | 44,894093 |
| 13 | A4 | 15 | LONGITUDINAL 1 | 1045 | 15796-143 | PARDO RAMIREZ JULIA DEL CARMEN | 11.912.793-9 | 45,102 | 44,894093 |
| 14 | A4 | 16 | LONGITUDINAL 1 | 1045 | 15796-144 | BARRAZA VALENZUELA MANUEL ERNESTO | 12.382.690-6 | 45,514 | 45,290907 |
| 15 | A5 | 1 | LONGITUDINAL 1 | 1045 | 15796-145 | SOTO FONSECA MAGALY DE LAS MERCEDES | 11.791.798-3 | 45,514 | 45,290907 |
| 16 | A5 | 2 | LONGITUDINAL 1 | 1045 | 15796-146 | MUNOZ RIVAS JEAN PIERRE ISAIAS | 20.153.915-3 | 45,102 | 44,894093 |
| 17 | A5 | 3 | LONGITUDINAL 1 | 1045 | 15796-147 | HENRIQUEZ HENRIQUEZ DOMINGO DE LA CRUZ | 4.730.597-7 | 45,102 | 44,894093 |
| 18 | A5 | 4 | LONGITUDINAL 1 | 1045 | 15796-148 | TELLO VILLA MARCIAL ALEJANDRO | 11.349.888-9 | 45,514 | 45,290907 |
| 19 | A5 | 5 | LONGITUDINAL 1 | 1045 | 15796-149 | BUSTAMANTE JARPA NICOLE SOLEDAD | 18.417.596-7 | 45,514 | 45,290907 |
| 20 | A5 | 6 | LONGITUDINAL 1 | 1045 | 15796-150 | RIVAS FIGUEROA MARISOL ELINITA | 11.570.574-1 | 45,102 | 44,894093 |
| 21 | A5 | 7 | LONGITUDINAL 1 | 1045 | 15796-151 | ECHVERRIA PONCE ALEJANDRO JAVIER | 10.778.685-6 | 45,102 | 44,894093 |
| 22 | A5 | 8 | LONGITUDINAL 1 | 1045 | 15796-152 | ZAMBRANO AGUAYO MAURICIO EDUARDO | 11.896.878-6 | 45,514 | 45,290907 |
| 23 | A5 | 9 | LONGITUDINAL 1 | 1045 | 15796-153 | PENA SALDIVIA GRACIELA ANDREA | 13.107.636-3 | 45,514 | 45,290907 |
| 24 | A5 | 10 | LONGITUDINAL 1 | 1045 | 15796-154 | URRA RIQUELME MARCIA ANDREA | 14.373.036-0 | 45,102 | 44,894093 |
| 25 | A5 | 11 | LONGITUDINAL 1 | 1045 | 15796-155 | RUBILAR CABRERA CLAUDIA ANDREA | 13.625.228-3 | 45,102 | 44,894093 |
| 26 | A5 | 12 | LONGITUDINAL 1 | 1045 | 15796-156 | TORO STUARDO PATRICIO FERNANDO | 20515477-9 | 45,514 | 45,290907 |
| 27 | A5 | 13 | LONGITUDINAL 1 | 1045 | 15796-157 | OPELLANA BRAVO MARGARITA PATRICIA | 12.198.344-3 | 45,514 | 45,290907 |
| 28 | A5 | 15 | LONGITUDINAL 1 | 1045 | 15796-159 | LEFINAO MANQUECURA EDERMA SONIA | 8.415.964-6 | 45,102 | 44,894093 |
| 29 | A5 | 16 | LONGITUDINAL 1 | 1045 | 15796-160 | CARO ALTAMIRANO OLIVIA ALICIA | 10.198.987-9 | 45,514 | 45,290907 |
| 30 | A6 | 1 | LONGITUDINAL 1 | 1045 | 15796-161 | MONTOYA SANHUEZA LAUTARO EMILIAN | 6.674.489 - 2 | 45,514 | 45,290907 |
| 31 | A6 | 2 | LONGITUDINAL 1 | 1045 | 15796-162 | BRAVO URREA MARCO JAVIER | 15.617.169 - 7 | 45,102 | 44,894093 |
| 32 | A6 | 3 | LONGITUDINAL 1 | 1045 | 15796-163 | SAEZ LAGOS MARCELO ALBERTO | 12.361.415-1 | 45,102 | 44,894093 |
| 33 | A6 | 4 | LONGITUDINAL 1 | 1045 | 15796-164 | FUENTES MUNOZ ROSA HONORIA | 7.945.720-5 | 45,514 | 45,290907 |
| 34 | A6 | 5 | LONGITUDINAL 1 | 1045 | 15796-165 | SEPULVEDA FLORES LADY DANIELA | 15.777.827-7 | 45,514 | 45,290907 |
| 35 | A6 | 6 | LONGITUDINAL 1 | 1045 | 15796-166 | RAMOS MOLINA VIRGINIA MARLENE | 12.698.707-2 | 45,102 | 44,894093 |
| 36 | A6 | 7 | LONGITUDINAL 1 | 1045 | 15796-167 | VENEGAS IBARRA GLORIA INES | 11.566.251-1 | 45,102 | 44,894093 |
| 37 | A6 | 8 | LONGITUDINAL 1 | 1045 | 15796-168 | MEZA JARA ROCIO JACQUELINE | 9.644.931-3 | 45,514 | 45,290907 |
| 38 | A6 | 9 | LONGITUDINAL 1 | 1045 | 15796-169 | SANHUEZA SUAZO ALEJANDRO DEL CAR | 12.772.066-5 | 45,514 | 45,290907 |
| 39 | A6 | 10 | LONGITUDINAL 1 | 1045 | 15796-170 | PENA NUNEZ ORLANDO OCTAVIO | 18.279.594-1 | 45,102 | 44,894093 |
| 40 | A6 | 11 | LONGITUDINAL 1 | 1045 | 15796-171 | GOMEZ PINTO ROSA DULIA | 14.372.455-7 | 45,102 | 44,894093 |
| 41 | A6 | 12 | LONGITUDINAL 1 | 1045 | 15796-172 | OTAROLA MATAMALA GUILLERMO ROBUSTIA | 9.939.451-K | 45,514 | 45,290907 |
| 42 | A6 | 13 | LONGITUDINAL 1 | 1045 | 15796-173 | MELLADO MONTECINO PAOLA ANDREA | 12.006.568-8 | 45,514 | 45,290907 |
| 43 | A6 | 14 | LONGITUDINAL 1 | 1045 | 15796-174 | AEDO CUEVAS CLAUDIA ANDREA | 14.494.324 - 4 | 45,102 | 44,894093 |
| 44 | A6 | 15 | LONGITUDINAL 1 | 1045 | 15796-175 | VARGAS BORQUEZ ROSA UBERLINDA | 9.858.742-K | 45,102 | 44,894093 |
| 45 | A6 | 16 | LONGITUDINAL 1 | 1045 | 15796-176 | VALENZUELA BUSTOS EDUARDO SALVADOR | 8.063.858-2 | 45,514 | 45,290907 |



| | | | | | | | | | |
|----|-----|----|----------------|------|-----------|--|----------------|--------|-----------|
| 46 | A7 | 1 | LONGITUDINAL 1 | 1045 | 15796-177 | SANHUEZA ZINCKLE NELSON PATRICIO | 11.240.251-9 | 45,514 | 45,290907 |
| 47 | A7 | 2 | LONGITUDINAL 1 | 1045 | 15796-178 | GALLARDO CALFUAL MARIO SERGIO | 11.917.771-5 | 45,102 | 44,894093 |
| 48 | A7 | 3 | LONGITUDINAL 1 | 1045 | 15796-179 | GODOY FERNANDEZ ANDREA SOLEDAD | 14.371.908-1 | 45,102 | 44,894093 |
| 49 | A7 | 5 | LONGITUDINAL 1 | 1045 | 15796-181 | VEGA ALVARES SUSAN BEATRIZ | 12.532.420 - 7 | 45,514 | 45,290907 |
| 50 | A7 | 6 | LONGITUDINAL 1 | 1045 | 15796-182 | GARCES RIOS MARIA JIMENA | 11.895.760 - 1 | 45,102 | 44,894093 |
| 51 | A7 | 7 | LONGITUDINAL 1 | 1045 | 15796-183 | CABRERA OPAZO MARIA ANGELICA | 9.870.333 - 0 | 45,102 | 44,894093 |
| 52 | A7 | 8 | LONGITUDINAL 1 | 1045 | 15796-184 | VALENZUELA SOBINO MARCIA LILIANA | 10.892.824 - 7 | 45,514 | 45,290907 |
| 53 | A7 | 9 | LONGITUDINAL 1 | 1045 | 15796-185 | DIAZ MENARES PAOLA DEL CARMEN | 12.380.041 - 9 | 45,514 | 45,290907 |
| 54 | A7 | 11 | LONGITUDINAL 1 | 1045 | 15796-187 | LAGOS CERON CLAUDIA ROXANA | 12.832.667 - 7 | 45,102 | 44,894093 |
| 55 | A7 | 12 | LONGITUDINAL 1 | 1045 | 15796-188 | BASTIAS TORRES JIMMY ANDRES | 15.192.109 - 4 | 45,514 | 45,290907 |
| 56 | A7 | 13 | LONGITUDINAL 1 | 1045 | 15796-189 | RODRIGUEZ VERA NANCY DEL CARMEN | 9.945.097 - 5 | 45,514 | 45,290907 |
| 57 | A7 | 14 | LONGITUDINAL 1 | 1045 | 15796-190 | ORELLANA BRAVO ROSA FLOR (SERVIU) | 61.820.004 - 3 | 45,102 | 44,894093 |
| 58 | A7 | 16 | LONGITUDINAL 1 | 1045 | 15796-192 | QUEZADA VALENZUELA RUBEN ANTONIO | 10.817.773 - K | 45,514 | 45,290907 |
| 59 | A8 | 1 | LONGITUDINAL 1 | 1045 | 15796-193 | OROSTICA OSORIO LILIANA VICTORIA | 7.783.415 - K | 45,514 | 45,290907 |
| 60 | A8 | 2 | LONGITUDINAL 1 | 1045 | 15796-194 | PARDES GONZALES SANDRA LORETO | 12.922.988-8 | 45,102 | 44,894093 |
| 61 | A8 | 3 | LONGITUDINAL 1 | 1045 | 15796-195 | ALARCON SEPULVEDA DIGNA DE LAS MARIAS | 12.120.804 - 0 | 45,102 | 44,894093 |
| 62 | A8 | 4 | LONGITUDINAL 1 | 1045 | 15796-196 | VASQUEZ RIFO GRACIELA | 3.650.254 - 1 | 45,514 | 45,290907 |
| 63 | A8 | 5 | LONGITUDINAL 1 | 1045 | 15796-197 | REYES PEZO ROSALBA | 6.663.118 - 4 | 45,514 | 45,290907 |
| 64 | A8 | 6 | LONGITUDINAL 1 | 1045 | 15796-198 | HIDALGO PARRA LAURA PATRICIA | 9.079.676 - 3 | 45,102 | 44,894093 |
| 65 | A8 | 7 | LONGITUDINAL 1 | 1045 | 15796-199 | GODOY COSIO NORMA ELENA | 12.380.523 - 2 | 45,102 | 44,894093 |
| 66 | A8 | 8 | LONGITUDINAL 1 | 1045 | 15796-200 | MEDINA BARNE SANDRA DE LOURDES | 12.529.272 - 0 | 45,514 | 45,290907 |
| 67 | A8 | 9 | LONGITUDINAL 1 | 1045 | 15796-201 | BARRA HERNANDEZ MARIA MONICA | 11.259.267 - 9 | 45,514 | 45,290907 |
| 68 | A8 | 10 | LONGITUDINAL 1 | 1045 | 15796-202 | RIVERA PARRA YESSICA CELMIRA | 10.953.583 - 4 | 45,102 | 44,894093 |
| 69 | A8 | 11 | LONGITUDINAL 1 | 1045 | 15796-203 | URRA URRA KATHERINE VIVIANA | 14.162.961 - 1 | 45,102 | 44,894093 |
| 70 | A8 | 12 | LONGITUDINAL 1 | 1045 | 15796-204 | SILVA CERRO NATALIE MARCELA | 17.343.648 - 3 | 45,514 | 45,290907 |
| 71 | A8 | 13 | LONGITUDINAL 1 | 1045 | 15796-205 | MUNOZ VILLALOBOS PAULINA ISABEL | 16.460.366 - 0 | 45,514 | 45,290907 |
| 72 | A8 | 14 | LONGITUDINAL 1 | 1045 | 15796-206 | VASQUEZ VASQUEZ SUSANA ORIANA | 13.506.775 - K | 45,102 | 44,894093 |
| 73 | A8 | 15 | LONGITUDINAL 1 | 1045 | 15796-207 | MONTECINOS NORIN ISAAC ALEJANDERO | 20.438.283-2 | 45,102 | 44,894093 |
| 74 | A8 | 16 | LONGITUDINAL 1 | 1045 | 15796-208 | BURGOS ALARCON ROSA | 9.811.990 - 6 | 45,514 | 45,290907 |
| 75 | A9 | 1 | LONGITUDINAL 1 | 1045 | 15796-209 | ESCOBAR VENEGAS FRANCISCO ENRIQUE | 10.738.843 - 5 | 45,514 | 45,290907 |
| 76 | A9 | 2 | LONGITUDINAL 1 | 1045 | 15796-210 | MARTINEZ MONTOYA ROGELIO ELIAS | 12.528.403 - 5 | 45,102 | 44,894093 |
| 77 | A9 | 3 | LONGITUDINAL 1 | 1045 | 15796-211 | SANHUEZA CURIN MARIA ELOISA | 9.419.295 - 1 | 45,102 | 44,894093 |
| 78 | A9 | 4 | LONGITUDINAL 1 | 1045 | 15796-212 | CISTERNA NEIRA JULIA DEL CARMEN | 13.800.445 - 7 | 45,514 | 45,290907 |
| 79 | A9 | 5 | LONGITUDINAL 1 | 1045 | 15796-213 | REBOLLEDO PARRA TANIA PATRICIA | 12.025.605 - K | 45,514 | 45,290907 |
| 80 | A9 | 6 | LONGITUDINAL 1 | 1045 | 15796-214 | PEREZ VALLEJOS GRACIELA DE LAS NIEVES | 9.654.283 - 6 | 45,102 | 44,894093 |
| 81 | A9 | 7 | LONGITUDINAL 1 | 1045 | 15796-215 | PEREIRA ACOSTA RAQUEL DEL ROSARIO | 9.110.148 - 3 | 45,102 | 44,894093 |
| 82 | A9 | 8 | LONGITUDINAL 1 | 1045 | 15796-216 | PEREZ VALLEJOS EVA DEL PILAR | 11.017.452 - 7 | 45,514 | 45,290907 |
| 83 | A9 | 9 | LONGITUDINAL 1 | 1045 | 15796-217 | LUENGO SEPULVEDA PAOLA ALEJANDRA | 12.523.290 - 6 | 45,514 | 45,290907 |
| 84 | A9 | 11 | LONGITUDINAL 1 | 1045 | 15796-219 | VALENCIA ROMERO LIDIA CAROLINA | 13.621.494 - 2 | 45,102 | 44,894093 |
| 85 | A9 | 12 | LONGITUDINAL 1 | 1045 | 15796-220 | MUNOZ RIVERA MARIA BERNARDITA | 6.944.092 - 4 | 45,514 | 45,290907 |
| 86 | A9 | 13 | LONGITUDINAL 1 | 1045 | 15796-221 | CARVAJAL ORTEGA IRIS | 8.506.537 - 8 | 45,514 | 45,290907 |
| 87 | A9 | 14 | LONGITUDINAL 1 | 1045 | 15796-222 | CARVAJAL ORTEGA RAUL | 8.287.722 - 3 | 45,102 | 44,894093 |
| 88 | A9 | 15 | LONGITUDINAL 1 | 1045 | 15796-223 | CHANDIA ANCAMILLA SARA | 9.166.333 - 3 | 45,102 | 44,894093 |
| 89 | A10 | 1 | LONGITUDINAL 1 | 1045 | 15796-225 | MATAMALA BRAVO PAOLA ALEJANDRA | 14.209.472 - K | 45,514 | 45,290907 |
| 90 | A10 | 2 | LONGITUDINAL 1 | 1045 | 15796-226 | ORIAS GARRIDO YESENIA DEL CARMEN | 18.067.709 - 7 | 45,102 | 44,894093 |
| 91 | A10 | 3 | LONGITUDINAL 1 | 1045 | 15796-227 | PEREIRA BARCENA FRANCISCO ALEJAND Y OTRO | 14.210.692 - 2 | 45,102 | 44,894093 |
| 92 | A10 | 4 | LONGITUDINAL 1 | 1045 | 15796-228 | CAYUL LLANCALEO JOSE SEGUNDO | 10.247.974 - 2 | 45,514 | 45,290907 |
| 93 | A10 | 5 | LONGITUDINAL 1 | 1045 | 15796-229 | ORELLANA ORMENO JOSE ANTONIO | 11.238.818 - 4 | 45,514 | 45,290907 |
| 94 | A10 | 6 | LONGITUDINAL 1 | 1045 | 15796-230 | BAEZA GUTIERREZ JEANETTE JACQUELINE | 12.975.549 - 0 | 45,102 | 44,894093 |
| 95 | A10 | 7 | LONGITUDINAL 1 | 1045 | 15796-231 | BURGOS JARA GEORDELINA ANGELICA | 9.698.488 - K | 45,102 | 44,894093 |
| 96 | A10 | 9 | LONGITUDINAL 1 | 1045 | 15796-233 | SILVA MENDEZ ROSA DEL CARMEN | 9.450.927 - 0 | 45,514 | 45,290907 |



| | | | | | | | | | |
|--------------------------------------|-----|----|----------------|------|-----------|---|----------------|-----------------|------------------|
| 97 | A10 | 10 | LONGITUDINAL 1 | 1045 | 15796-234 | JIMENEZ TORRES HECTOR ALVARO | 13.951.762 - 8 | 45,102 | 44,894093 |
| 98 | A10 | 11 | LONGITUDINAL 1 | 1045 | 15796-235 | PACHECO SAN JUAN EUGENIO DEL CARMEN | 10.387.739 - 3 | 45,102 | 44,894093 |
| 99 | A10 | 12 | LONGITUDINAL 1 | 1045 | 15796-236 | FIGUEROA SANCHEZ VERONICA DEL PILAR | 16.282.461 - 9 | 45,514 | 45,290907 |
| 100 | A10 | 13 | LONGITUDINAL 1 | 1045 | 15796-237 | FERRADA QUEVEDO PAUL MAYKOL | 18.505.052-1 | 45,514 | 45,290907 |
| 101 | A10 | 14 | LONGITUDINAL 1 | 1045 | 15796-238 | REBOLLEDO RIQUELME ANA MARIA | 10.856.462 - 8 | 45,102 | 44,894093 |
| 102 | A10 | 15 | LONGITUDINAL 1 | 1045 | 15796-239 | SAEZ ORTEGA MARITZA LORENA | 10.021.889 - 5 | 45,102 | 44,894093 |
| 103 | A10 | 16 | LONGITUDINAL 1 | 1045 | 15796-240 | MEDINA CARTES JORGE ALEXIS | 14.372.370 - 4 | 45,514 | 45,290907 |
| 104 | A11 | 1 | LONGITUDINAL 1 | 1045 | 15796-241 | SANCHEZ PALMA RIGOBERTO | 4.088.192 - 1 | 45,514 | 45,290907 |
| 105 | A11 | 2 | LONGITUDINAL 1 | 1045 | 15796-242 | VERA ALARCON ELIZABETH DEL CARMEN | 13.373.964 - 5 | 45,102 | 44,894093 |
| 106 | A11 | 3 | LONGITUDINAL 1 | 1045 | 15796-243 | CAVIERES CASTILLO LUZ | 6.513.080 - 7 | 45,102 | 44,894093 |
| 107 | A11 | 4 | LONGITUDINAL 1 | 1045 | 15796-244 | RIVERO TORRES PAMELA SUSANA | 14.207.347 - 1 | 45,514 | 45,290907 |
| 108 | A11 | 5 | LONGITUDINAL 1 | 1045 | 15796-245 | PAREDES PAREDES RUTH ALEJANDRA | 16.137.033 - 9 | 45,514 | 45,290907 |
| 109 | A11 | 6 | LONGITUDINAL 1 | 1045 | 15796-246 | SOTO SEPULVEDA WALDO ANDRES | 14.294.818 - 4 | 45,102 | 44,894093 |
| 110 | A11 | 7 | LONGITUDINAL 1 | 1045 | 15796-247 | GONZALEZ SALGADO ANA MARIA | 11.291.317 - 3 | 45,102 | 44,894093 |
| 111 | A11 | 8 | LONGITUDINAL 1 | 1045 | 15796-248 | ZULEMA DE LAS MERCEDES INOSTROZA Y OTRO | | 45,514 | 45,290907 |
| 112 | A11 | 9 | LONGITUDINAL 1 | 1045 | 15796-249 | RIQUELME TOLEDO INES | 4.593.287 - 7 | 45,514 | 45,290907 |
| 113 | A11 | 10 | LONGITUDINAL 1 | 1045 | 15796-250 | CABRERA GONZALEZ NORMA DEL CARMEN | 7.539.929 - 4 | 45,102 | 44,894093 |
| 114 | A11 | 11 | LONGITUDINAL 1 | 1045 | 15796-251 | RIQUELME TORRES BERNARDA | 10.877.766 - 4 | 45,102 | 44,894093 |
| 115 | A11 | 12 | LONGITUDINAL 1 | 1045 | 15796-252 | RIQUELME TORRES PAOLA | 10.060.973 - 8 | 45,514 | 45,290907 |
| 116 | A11 | 13 | LONGITUDINAL 1 | 1045 | 15796-253 | CASAS GONZALEZ JUANA | 9.100.301 - 5 | 45,514 | 45,290907 |
| 117 | A11 | 14 | LONGITUDINAL 1 | 1045 | 15796-254 | ROJAS ARANEDA SUSANA | 14.271.750 - 6 | 45,102 | 44,894093 |
| 118 | A11 | 15 | LONGITUDINAL 1 | 1045 | 15796-255 | FUENTES TORRES CARLOS ANDRES | 18.143.682 - 4 | 45,102 | 44,894093 |
| 119 | A11 | 16 | LONGITUDINAL 1 | 1045 | 15796-256 | FIERRO MARCHINI SOLEDAD BALBINA | 15.180.823 - 9 | 45,514 | 45,290907 |
| 120 | A12 | 1 | LONGITUDINAL 1 | 1045 | 15796-257 | RUIZ MEDINA SERGIO ORLANDO | 10.975.382 - 3 | 45,514 | 45,290907 |
| 121 | A12 | 2 | LONGITUDINAL 1 | 1045 | 15796-258 | RUIZ CIFUENTES SERGIO JAVIER | 18.814.773 - 9 | 45,102 | 44,894093 |
| 122 | A12 | 3 | LONGITUDINAL 1 | 1045 | 15796-259 | ROZAS ECHAIZ JUANA OLIVIA | 11.575.147 - 6 | 45,102 | 44,894093 |
| 123 | A12 | 4 | LONGITUDINAL 1 | 1045 | 15796-260 | ARANEDA CAMPOS JUANA MARIA | 11.575.147 - 6 | 45,514 | 45,290907 |
| 124 | A12 | 5 | LONGITUDINAL 1 | 1045 | 15796-261 | INOSTROZA GONZALEZ CELIA DE FATI | 11.495.482 - 9 | 45,514 | 45,290907 |
| 125 | A12 | 6 | LONGITUDINAL 1 | 1045 | 15796-262 | ARAVENA MOLINA NICOLE ALEJANDRA | 18.185.432 - 4 | 45,102 | 44,894093 |
| 126 | A12 | 7 | LONGITUDINAL 1 | 1045 | 15796-263 | MADARIAGA ITURRA FRANCESCA MACARENA | 18.702.233-9 | 45,102 | 44,894093 |
| 127 | A12 | 8 | LONGITUDINAL 1 | 1045 | 15796-264 | CASTILLO PALAVECINO MIREYA VERON | 6.319.651 - 7 | 45,514 | 45,290907 |
| 128 | A12 | 9 | LONGITUDINAL 1 | 1045 | 15796-265 | VISTOSO OPAZO ANA DELICIA | 9.752.712 - 1 | 45,514 | 45,290907 |
| 129 | A12 | 10 | LONGITUDINAL 1 | 1045 | 15796-266 | POBLETE VASQUEZ MARITZA JIMENA | 9.919.818 - 4 | 45,102 | 44,894093 |
| 130 | A12 | 11 | LONGITUDINAL 1 | 1045 | 15796-267 | QUIROZ ROJAS JIMENA ISABEL | 11.571.447 - 3 | 45,102 | 44,894093 |
| 131 | A12 | 12 | LONGITUDINAL 1 | 1045 | 15796-268 | SALAS REYES GRETA ALEJANDRA | 13.306.072 - 3 | 45,514 | 45,290907 |
| TOTAL SUPERFICIAS A EXPROPIAR | | | | | | | | 5935,566 | 5907,7127 |

Copropiedad A2

| ANTECEDENTES PROPIEDADES | | | | | | | SUP. EXPROPIACION M2 | | |
|--------------------------|-------|-------|--------------|-----|---------|--|----------------------|----------|------------|
| N° | BLOCK | DEPTO | CALLE | N° | ROL | APARENTE PROPIETARIO | RUT | VIVIENDA | TERRENO |
| PABLO NERUDA 154 | | | | | | | | | |
| 1 | A1 | 1 | PABLO NERUDA | 154 | 15796-1 | HERNANDEZ CID AGUSTIN HERIBERTO Y OTROS | 9.747.381 - 1 | 45,514 | 46,7892765 |
| 2 | A1 | 2 | PABLO NERUDA | 154 | 15796-2 | CIFUENTES BRIONES CAMILA INES | 19.120.108 - 6 | 45,102 | 46,3793346 |
| 3 | A1 | 3 | PABLO NERUDA | 154 | 15796-3 | ACUNA BUSTOS INES | 5.256.048 - 9 | 45,102 | 46,3793346 |
| 4 | A1 | 4 | PABLO NERUDA | 154 | 15796-4 | ARRIAGADA CORTES MARCELA IVON Y OTROS | 9.551.739 - 0 | 45,514 | 46,7892765 |
| 5 | A1 | 5 | PABLO NERUDA | 154 | 15796-5 | ADRIAZOLA BUSTAMANTE MAGDALENA DEL ROSARIO | 10.742.822 - 4 | 45,514 | 46,7892765 |



| | | | | | | | | | |
|----|----|----|--------------|-----|----------|--|----------------|--------|------------|
| 6 | A1 | 6 | PABLO NERUDA | 154 | 15796-6 | CHAMORRO HIGUERA HUMBERTO ENRIQU Y OTROS | 9.377.489 - 2 | 45,102 | 46,3793346 |
| 7 | A1 | 7 | PABLO NERUDA | 154 | 15796-7 | JOSE BERNARDO MEDINA MARTINEZ | 9.300.502-3 | 45,102 | 46,3793346 |
| 8 | A1 | 8 | PABLO NERUDA | 154 | 15796-8 | OLIVARES SALGADO EUGENIA | 10.114.908 - 0 | 45,514 | 46,7892765 |
| 9 | A1 | 9 | PABLO NERUDA | 154 | 15796-9 | CARES LUENGO SEBASTIAN | 14.271.392 - 6 | 45,514 | 46,7892765 |
| 10 | A1 | 10 | PABLO NERUDA | 154 | 15796-10 | HIDALGO NAVARRETE SARA | 6.726.101 - 1 | 45,102 | 46,3793346 |
| 11 | A1 | 11 | PABLO NERUDA | 154 | 15796-11 | MONTECINOS PEREZ MOISES | 13.128.101 - 3 | 45,102 | 46,3793346 |
| 12 | A1 | 12 | PABLO NERUDA | 154 | 15796-12 | PONCE CHAVEZ TERESA | 9.849.295 - K | 45,514 | 46,7892765 |
| 13 | A1 | 13 | PABLO NERUDA | 154 | 15796-13 | CISTERNAS ESPARZA SUSANA | 14.390.946 - 8 | 45,514 | 46,7892765 |
| 14 | A1 | 14 | PABLO NERUDA | 154 | 15796-14 | ISBEJ MARABOLI AILEEN | 14.061.566 - 8 | 45,102 | 46,3793346 |
| 15 | A1 | 15 | PABLO NERUDA | 154 | 15796-15 | MUNOZ MELLA ANA PATRICIA | 9.643.108 - 2 | 45,102 | 46,3793346 |
| 16 | A1 | 16 | PABLO NERUDA | 154 | 15796-16 | PENA SANHUEZA DOMINGO | 10.253.262 - 7 | 45,514 | 46,7892765 |
| 17 | A2 | 1 | PABLO NERUDA | 154 | 15796-17 | CARLOS EDGARDO MU OZ TOLOZA ACTIVIDADES | 76.427.339 - 7 | 45,514 | 46,7892765 |
| 18 | A2 | 2 | PABLO NERUDA | 154 | 15796-18 | ARRIAGADA ACUNA FRANCO JAVIER | 18.567.939 - K | 45,102 | 46,3793346 |
| 19 | A2 | 3 | PABLO NERUDA | 154 | 15796-19 | ORELLANA SANDOVAL MARCELA | 13.380.355 - 6 | 45,102 | 46,3793346 |
| 20 | A2 | 4 | PABLO NERUDA | 154 | 15796-20 | SANDOVAL OVANDO ALICIA | 5.641.690 - 0 | 45,514 | 46,7892765 |
| 21 | A2 | 5 | PABLO NERUDA | 154 | 15796-21 | SAN MARTIN GALLEGOS SCARLET | 13.803.476 - 3 | 45,514 | 46,7892765 |
| 22 | A2 | 6 | PABLO NERUDA | 154 | 15796-22 | CONCHA FERNANDEZ NANCY DEL CARMEN | 5.602.607 - K | 45,102 | 46,3793346 |
| 23 | A2 | 7 | PABLO NERUDA | 154 | 15796-23 | ACUNA MORALES ANGELA | 14.169.572 - K | 45,102 | 46,3793346 |
| 24 | A2 | 8 | PABLO NERUDA | 154 | 15796-24 | ALARCON CANALES RAUL GERMAN | 9.790.023 - K | 45,514 | 46,7892765 |
| 25 | A2 | 9 | PABLO NERUDA | 154 | 15796-25 | GALLEGOS ALVAREZ PATRICIA INES D | 11.061.190 - 0 | 45,514 | 46,7892765 |
| 26 | A2 | 10 | PABLO NERUDA | 154 | 15796-26 | TORRES MORALES JOCELYN MACARENA | 17.044.430 - 2 | 45,102 | 46,3793346 |
| 27 | A2 | 11 | PABLO NERUDA | 154 | 15796-27 | AEDO BUSTOS EUGENIA VERONICA | 13.605.500 - 3 | 45,102 | 46,3793346 |
| 28 | A2 | 12 | PABLO NERUDA | 154 | 15796-28 | ARMIJO CACERES JUAN | 8.606.920 - 2 | 45,514 | 46,7892765 |
| 29 | A2 | 13 | PABLO NERUDA | 154 | 15796-29 | SANTIBANEZ ROMERO GRACIELA ELENA | 15.179.051 - 8 | 45,514 | 46,7892765 |
| 30 | A2 | 14 | PABLO NERUDA | 154 | 15796-30 | VERA CONTRERAS MARIA | 8.597.205 - 7 | 45,102 | 46,3793346 |
| 31 | A2 | 15 | PABLO NERUDA | 154 | 15796-31 | AEDO SEGURA JUAN ERNESTO | 9.109.381 - 2 | 45,102 | 46,3793346 |
| 32 | A2 | 16 | PABLO NERUDA | 154 | 15796-32 | ARRIAGADA CORTES LEONARDO | 12.098.244 - 3 | 45,514 | 46,7892765 |
| 33 | A3 | 1 | PABLO NERUDA | 154 | 15796-33 | LAMAS CIFUENTES JONATHAN ENRIQUE | 16.898.882 - 6 | 45,514 | 46,7892765 |
| 34 | A3 | 2 | PABLO NERUDA | 154 | 15796-34 | AYALA ESPINOZA NIVALDO ANTONIO | 12.075.416 - 5 | 45,102 | 46,3793346 |
| 35 | A3 | 3 | PABLO NERUDA | 154 | 15796-35 | GALLEGOS TOBAR MARIA | 6.528.557 - 6 | 45,102 | 46,3793346 |
| 36 | A3 | 4 | PABLO NERUDA | 154 | 15796-36 | CABEZAS JARA YARISMA JUANA | 18.266.739 - 0 | 45,514 | 46,7892765 |
| 37 | A3 | 5 | PABLO NERUDA | 154 | 15796-37 | ARIAS TAPIA JACQUELINE DEL CARMEN | 11.576.916 - 2 | 45,514 | 46,7892765 |
| 38 | A3 | 6 | PABLO NERUDA | 154 | 15796-38 | MOLINA ARROYO NOELIA PAOLA | 11.986.577 - 8 | 45,102 | 46,3793346 |
| 39 | A3 | 7 | PABLO NERUDA | 154 | 15796-39 | GARRIDO ARIAS SADRACH MANUEL | 8.551.014 - 2 | 45,102 | 46,3793346 |
| 40 | A3 | 8 | PABLO NERUDA | 154 | 15796-40 | MATUS HINOJOSA JORGE | 5.979.250 - 4 | 45,514 | 46,7892765 |
| 41 | A3 | 9 | PABLO NERUDA | 154 | 15796-41 | LAGOS SEGURA EDISON EDUARDO | 16.138.108-K | 45,514 | 46,7892765 |
| 42 | A3 | 10 | PABLO NERUDA | 154 | 15796-42 | CIFUENTES GONZALEZ ELIZABETH | 9.851.939 - 4 | 45,102 | 46,3793346 |
| 43 | A3 | 11 | PABLO NERUDA | 154 | 15796-43 | AROS FOLCH MACARENA JASMIN | 18.411.732 - 0 | 45,102 | 46,3793346 |
| 44 | A3 | 12 | PABLO NERUDA | 154 | 15796-44 | SUC. MOLINA PALACIOS SANDRA DE LAS ME | 1 - 9 | 45,514 | 46,7892765 |



| | | | | | | | | | |
|----|-----|----|--------------|-----|-----------|--|----------------|--------|------------|
| 45 | A3 | 13 | PABLO NERUDA | 154 | 15796-45 | CABEZAS SALVA DAMIAN ARTURO | 12.299.979 - 3 | 45,514 | 46,7892765 |
| 46 | A3 | 14 | PABLO NERUDA | 154 | 15796-46 | FUENTES SILVA CARLOS ELISEO | 8.021.483 - 9 | 45,102 | 46,3793346 |
| 47 | A3 | 15 | PABLO NERUDA | 154 | 15796-47 | LAGOS ALARCON MARIA | 9.111.462 - 3 | 45,102 | 46,3793346 |
| 48 | A3 | 16 | PABLO NERUDA | 154 | 15796-48 | MORALES SOTO LUISA | 9.336.613 - 1 | 45,514 | 46,7892765 |
| 49 | A18 | 1 | PABLO NERUDA | 154 | 15796-113 | RIOS OYARCE GLENDA | 5.854.352 - 7 | 45,514 | 46,7892765 |
| 50 | A18 | 2 | PABLO NERUDA | 154 | 15796-114 | VALENZUELA VALENZUELA SILVIA ELE | 15.185.882 - 1 | 45,102 | 46,3793346 |
| 51 | A18 | 3 | PABLO NERUDA | 154 | 15796-115 | HENRIQUEZ ALARCON GUILLERMINA DE Y OTROS | 9.747.511 - 3 | 45,102 | 46,3793346 |
| 52 | A18 | 4 | PABLO NERUDA | 154 | 15796-116 | NEIRA SANZANA ANA | 9.012.844 - 2 | 45,514 | 46,7892765 |
| 53 | A18 | 5 | PABLO NERUDA | 154 | 15796-117 | QUEZADA PINTO MARIA INES | 12.387.440 - 4 | 45,514 | 46,7892765 |
| 54 | A18 | 6 | PABLO NERUDA | 154 | 15796-118 | SUC. ROSALES BOCAZ SEGUNDO LEONARDO | 15.928.507 - 3 | 45,102 | 46,3793346 |
| 55 | A18 | 7 | PABLO NERUDA | 154 | 15796-119 | RUBILAR ARRIAGADA CRISTIAN IVAN | 15.928.507 - 3 | 45,102 | 46,3793346 |
| 56 | A18 | 8 | PABLO NERUDA | 154 | 15796-120 | ARAYA VALDEBENITO JOSE YONATAN | 15.199.943 - 3 | 45,514 | 46,7892765 |
| 57 | A18 | 9 | PABLO NERUDA | 154 | 15796-121 | RODRIGUEZ HIDALGO SANDRA ANDREA | 13.136.969 - 7 | 45,514 | 46,7892765 |
| 58 | A18 | 10 | PABLO NERUDA | 154 | 15796-122 | VASQUEZ REYES MARIA | 14373228-2 | 45,102 | 46,3793346 |
| 59 | A18 | 11 | PABLO NERUDA | 154 | 15796-123 | URRA MONTOYA RITA LEONOR | 9.308.729 - 1 | 45,102 | 46,3793346 |
| 60 | A18 | 13 | PABLO NERUDA | 154 | 15796-125 | ROMERO SOTO YESSICA ANDREA | 14.373.344 - 0 | 45,514 | 46,7892765 |
| 61 | A18 | 14 | PABLO NERUDA | 154 | 15796-126 | CAMPOS SEPULVEDA GERALDINE DEL C | 19.107.703 - 2 | 45,102 | 46,3793346 |
| 62 | A18 | 15 | PABLO NERUDA | 154 | 15796-127 | FIERRO RUIZ DOLORES EVA | 8.483.615 - K | 45,102 | 46,3793346 |
| 63 | A17 | 1 | PABLO NERUDA | 154 | 15796-97 | REYES MORAGA HELGA DEL CARMEN | 15.181.116 - 7 | 45,514 | 46,7892765 |
| 64 | A17 | 2 | PABLO NERUDA | 154 | 15796-98 | SOTO SOTO ERNA | 12.105.837 - 5 | 45,102 | 46,3793346 |
| 65 | A17 | 3 | PABLO NERUDA | 154 | 15796-99 | SANCHEZ CORREA JACQUELINE DEL PILAR | 13.134.471 - 6 | 45,102 | 46,3793346 |
| 66 | A17 | 4 | PABLO NERUDA | 154 | 15796-100 | RUPALLAN ACUNA MARTA MODESTA | 9.526.552 - 9 | 45,514 | 46,7892765 |
| 67 | A17 | 6 | PABLO NERUDA | 154 | 15796-102 | LAYSECA TAPIA SANDRA ELENA | 11.151.270 - 1 | 45,102 | 46,3793346 |
| 68 | A17 | 8 | PABLO NERUDA | 154 | 15796-104 | CAMUS PASTOR HECTOR SEGUNDO | 4.598.479 - 6 | 45,514 | 46,7892765 |
| 69 | A17 | 9 | PABLO NERUDA | 154 | 15796-105 | TOLEDO MORA RUTH MIREYA | 9.449.924 - 0 | 45,514 | 46,7892765 |
| 70 | A17 | 10 | PABLO NERUDA | 154 | 15796-106 | MEDINA MARTINEZ ERNESTINA CECILIA | 7.838.396 - 8 | 45,102 | 46,3793346 |
| 71 | A17 | 11 | PABLO NERUDA | 154 | 15796-107 | VENEGAS REBOLLEDO CRISTINA | 13.102.759 - 1 | 45,102 | 46,3793346 |
| 72 | A17 | 12 | PABLO NERUDA | 154 | 15796-108 | MARTINEZ MONTOYA ROXANA ANGELICA | 12.701.027 - 7 | 45,514 | 46,7892765 |
| 73 | A17 | 13 | PABLO NERUDA | 154 | 15796-109 | VINET TORRES MARIA DE LAS NIEVES | 14.373.228 - 2 | 45,514 | 46,7892765 |
| 74 | A17 | 14 | PABLO NERUDA | 154 | 15796-110 | VILLALOBOS HENRIQUEZ JONATHAN ALBEERTO | 16.155.225 - 9 | 45,102 | 46,3793346 |
| 75 | A17 | 15 | PABLO NERUDA | 154 | 15796-111 | CIFUENTES GONZALEZ ERNA | 9.870.417 - 5 | 45,102 | 46,3793346 |
| 76 | A17 | 16 | PABLO NERUDA | 154 | 15796-112 | IBANEZ FIERRO ANDREA JENIFFER | 13.103.728 - 7 | 45,514 | 46,7892765 |
| 77 | A16 | 1 | PABLO NERUDA | 154 | 15796-81 | RIVERA VIDAL HECTOR | 7.239.820 - 3 | 45,514 | 46,7892765 |
| 78 | A16 | 2 | PABLO NERUDA | 154 | 15796-82 | SEPULVEDA ESCOBAR ROSA | 6.740.154 - 9 | 45,102 | 46,3793346 |
| 79 | A16 | 3 | PABLO NERUDA | 154 | 15796-83 | CUMILAF TRUJILLO KIMBERLY ALEXANDRA | 20.448.898 - 3 | 45,102 | 46,3793346 |
| 80 | A16 | 4 | PABLO NERUDA | 154 | 15796-84 | DEMIERRE FUENTES CARLOS CRISTIAN | 13.728.427 - 8 | 45,514 | 46,7892765 |
| 81 | A16 | 5 | PABLO NERUDA | 154 | 15796-85 | RAMIREZ ARAYA JESSICA CATALINA | 14.060.132 - 2 | 45,514 | 46,7892765 |
| 82 | A16 | 6 | PABLO NERUDA | 154 | 15796-86 | REYES PEREIRA ERITA FILOMENA | 10.633.625 - 3 | 45,102 | 46,3793346 |
| 83 | A16 | 7 | PABLO NERUDA | 154 | 15796-87 | SALGADO COFRE ANGELA | 14.618.612 - 2 | 45,102 | 46,3793346 |



| | | | | | | | | | |
|-----|-----|----|-----------------|-----|--------------|---|----------------|--------|------------|
| 84 | A16 | 8 | PABLO NERUDA | 154 | 15796- 88 | DEMIERRE FUENTES ADA DEL CARMEN | 15.652.073 - K | 45,514 | 46,7892765 |
| 85 | A16 | 11 | PABLO NERUDA | 154 | 15796- 91 | YAUPI PAILLAO MARIA | 6.091.189 - 4 | 45,102 | 46,3793346 |
| 86 | A16 | 13 | PABLO NERUDA | 154 | 15796- 93 | MELLA MELLA MARCELA ELENA | 17.221.551 - 3 | 45,514 | 46,7892765 |
| 87 | A16 | 14 | PABLO NERUDA | 154 | 15796- 94 | CASTRO GARRIDO GUSTAVO | 8.734.187 - 9 | 45,102 | 46,3793346 |
| 88 | A16 | 15 | PABLO NERUDA | 154 | 15796- 95 | REYES REYES SEGUNDO ALEJANDRO | 7.645.493 - 0 | 45,102 | 46,3793346 |
| 89 | A16 | 16 | PABLO NERUDA | 154 | 15796- 96 | CARES CERDA OSCAR SAMUEL | 8.150.287 - 0 | 45,514 | 46,7892765 |
| 90 | A15 | 2 | PABLO NERUDA | 154 | 15796- 66 | RIQUELME TORRES MARIA FRESIA | 10.060.856 - 1 | 45,102 | 46,3793346 |
| 91 | A15 | 4 | PABLO NERUDA | 154 | 15796- 68 | MARTINEZ COLARTE JESSICA | 10.602.076 - 0 | 45,514 | 46,7892765 |
| 92 | A15 | 5 | PABLO NERUDA | 154 | 15796- 69 | HERNANDEZ LABRANA CECILIA | 9.367.419 - 7 | 45,514 | 46,7892765 |
| 93 | A15 | 6 | PABLO NERUDA | 154 | 15796- 70 | HUALME ANCACURA ROSARIO ELSE | 13.399.921 - 3 | 45,102 | 46,3793346 |
| 94 | A15 | 7 | PABLO NERUDA | 154 | 15796- 71 | LLANQUIMAN CALFIURA SOFIA DEL CARMEN | 6.266.761 - 3 | 45,102 | 46,3793346 |
| 95 | A15 | 8 | PABLO NERUDA | 154 | 15796- 72 | SANCHEZ FUENTEALBA MARCELA GENOVEVA | 16.405.322 - 9 | 45,514 | 46,7892765 |
| 96 | A15 | 9 | PABLO NERUDA | 154 | 15796- 73 | MACAYA VEGA NANCY | 11.789.623 - 4 | 45,514 | 46,7892765 |
| 97 | A15 | 10 | PABLO NERUDA | 154 | 15796- 74 | MAITRI ALVAREZ JOSE | 5.231.202 - 7 | 45,102 | 46,3793346 |
| 98 | A15 | 11 | PABLO NERUDA | 154 | 15796- 75 | MARTINEZ BASTIAS SILVANA | 15.198.118 - 6 | 45,102 | 46,3793346 |
| 99 | A15 | 12 | PABLO NERUDA | 154 | 15796- 76 | MARTINEZ BURGOS CARMEN LUZ | 12.331.383 - 6 | 45,514 | 46,7892765 |
| 100 | A15 | 13 | PABLO NERUDA | 154 | 15796- 77 | POBLETE ROCHA FRANCISCA DENISSE | 20.196.255 - 2 | 45,514 | 46,7892765 |
| 101 | A15 | 14 | PABLO NERUDA | 154 | 15796- 78 | PASTEN FARIAS MARCELA | 13.053.872 - K | 45,102 | 46,3793346 |
| 102 | A15 | 15 | PABLO NERUDA | 154 | 15796- 79 | PEREIRA FINSCHI DANIEL ALEJANDRO | 9.780.180 - 0 | 45,102 | 46,3793346 |
| 103 | A15 | 16 | PABLO NERUDA | 154 | 15796- 80 | QUIJADA VERGARA MARIO | 9.509.871 - 1 | 45,514 | 46,7892765 |
| 104 | A14 | 1 | PABLO NERUDA | 154 | 15796- 49 | ARCE AGUAYO HERMINIA | 9.101.332 - 0 | 45,514 | 46,7892765 |
| 105 | A14 | 5 | PABLO NERUDA | 154 | 15796- 53 | OLIVARES CUBILLOS JULIO CESAR | 15.013.534 - 6 | 45,514 | 46,7892765 |
| 106 | A14 | 6 | PABLO NERUDA | 154 | 15796- 54 | ARAYA NUNEZ JOSE | 7.610.004 - 7 | 45,102 | 46,3793346 |
| 107 | A14 | 7 | PABLO NERUDA | 154 | 15796- 55 | CARRASCO CABEZA KASSANDRA CATALI | 19.835.441 - 4 | 45,102 | 46,3793346 |
| 108 | A14 | 8 | PABLO NERUDA | 154 | 15796- 56 | URRUTIA CHAPARRO MARTA ZULEMA | 8.691.094-2 | 45,514 | 46,7892765 |
| 109 | A14 | 9 | PABLO NERUDA | 154 | 15796- 57 | CIFUENTES ALMONACID VIRGINIA DEL CARMEN | 12.323.360 - 3 | 45,514 | 46,7892765 |
| 110 | A14 | 10 | PABLO NERUDA | 154 | 15796- 58 | SUC. COFRE ROJAS CECILIA ANGELICA | 6.407.3060 - 3 | 45,102 | 46,3793346 |
| 111 | A14 | 11 | PABLO NERUDA | 154 | 15796- 59 | CUEVAS SILVA ANITA | 10.025.882 - K | 45,102 | 46,3793346 |
| 112 | A14 | 12 | PABLO NERUDA | 154 | 15796- 60 | MARTINEZ SILVA MURIEL PROSNELDA | 20.125.206 - 7 | 45,514 | 46,7892765 |
| 113 | A14 | 13 | PABLO NERUDA | 154 | 15796- 61 | ANTINAO PARDO PAULA EDITH | 17.445.007 - 2 | 45,514 | 46,7892765 |
| 114 | A14 | 14 | PABLO NERUDA | 154 | 15796- 62 | TRONCOSO ESPINOZA VALERIA NICOL | 17.546.529 - 4 | 45,102 | 46,3793346 |
| 115 | A14 | 15 | PABLO NERUDA | 154 | 15796- 63 | RIQUELME BASTIDAS MARIBEL JOHANN | 14.059.969 - 7 | 45,102 | 46,3793346 |
| 116 | A14 | 16 | PABLO NERUDA | 154 | 15796- 64 | MOYA FERNANDEZ FERNANDO HUGO Y OTROS | 7.280.212 - 8 | 45,514 | 46,7892765 |

PABLO NERUDA 128

| | | | | | | | | | |
|-----|-----|---|-----------------|-----|--------------|--|----------------|--------|------------|
| 117 | A13 | 1 | PABLO NERUDA | 128 | 15796- 13 | CISTERNAS FICA KATHERINE PAMELA | 14.060.449 - 6 | 45,514 | 46,7892765 |
| 118 | A13 | 2 | PABLO NERUDA | 128 | 15796- 14 | OYARZUN CHAMORRO JULIO ALBERTO Y OTROS | 10.872.217 - 7 | 45,102 | 46,3793346 |
| 119 | A13 | 3 | PABLO NERUDA | 128 | 15796- 15 | INOSTROZA RUIZ VICTORIA JOHANA | 14.511.651 - 1 | 45,102 | 46,3793346 |
| 120 | A13 | 4 | PABLO NERUDA | 128 | 15796- 16 | MUNOZ RAMIREZ SIXTO ARTURO | 8.914.666 - 6 | 45,514 | 46,7892765 |
| 121 | A13 | 5 | PABLO NERUDA | 128 | 15796- 17 | GODOY CONTRERAS MARCELA | 10.026.875 - 2 | 45,514 | 46,7892765 |



| | | | | | | | | | |
|--------------------------------------|-----|----|--------------|-----|----------|-------------------------------------|----------------|-----------------|------------------|
| 122 | A13 | 7 | PABLO NERUDA | 128 | 15796-19 | ARROYO GALLOSO CARLOS ISAAC Y OTROS | 9.723.458 - 2 | 45,102 | 46,3793346 |
| 123 | A13 | 8 | PABLO NERUDA | 128 | 15796-20 | MONTECINOS PEREZ EUGENIA | 12.763.023 - 2 | 45,514 | 46,7892765 |
| 124 | A13 | 9 | PABLO NERUDA | 128 | 15796-21 | OLIVARES SALGADO BERNARDINA | 9.733.468 - 4 | 45,514 | 46,7892765 |
| 125 | A13 | 11 | PABLO NERUDA | 128 | 15796-23 | RAMIREZ SOTOMAYOR PATRICIA | 14.352.839 - 1 | 45,102 | 46,3793346 |
| 126 | A13 | 12 | PABLO NERUDA | 128 | 15796-24 | REYMAN CHAVEZ MANUEL EDUARDO | 10.246.989 - 5 | 45,514 | 46,7892765 |
| 127 | A13 | 13 | PABLO NERUDA | 128 | 15796-25 | RUBILAR CONTRERAS MARIA | 11.569.854 - 0 | 45,514 | 46,7892765 |
| 128 | A13 | 14 | PABLO NERUDA | 128 | 15796-26 | SOTOMAYOR VERA FRANCISCA | 7.339.237 - 3 | 45,102 | 46,3793346 |
| 129 | A13 | 15 | PABLO NERUDA | 128 | 15796-27 | VALDES CORONADO CARLOS | 8.580.171 - 6 | 45,102 | 46,3793346 |
| 130 | A13 | 16 | PABLO NERUDA | 128 | 15796-28 | VALDEBENITO VASQUEZ YANEIRE DEL C | 12.972.594 - K | 45,514 | 46,7892765 |
| TOTAL SUPERFICIES A EXPROPIAR | | | | | | | | 5890,040 | 6055,9597 |

Copropiedad B

| ANTECEDENTES PROPIEDADES | | | | | | | SUP. EXPROPIACIÓN M2 | | |
|--------------------------|-------|-------|---------|-----|----------|--|----------------------|----------|------------|
| N° | BLOCK | DEPTO | CALLE | N° | ROL | APARENTE PROPIETARIO | RUT | VIVIENDA | TERRENO |
| 1 | B6 | 1 | NUEVA 1 | 973 | 15797-81 | INOSTROZA FICA ZULEMA DE LAS MER | 5.455.024 - 3 | 45,514 | 48,4016175 |
| 2 | B6 | 2 | NUEVA 1 | 973 | 15797-82 | VERA QUEZADA PAOLA SORAYA | 12.556.544 - 1 | 45,102 | 47,9775492 |
| 3 | B6 | 3 | NUEVA 1 | 973 | 15797-83 | MOLINA SOTO MYRIAM RUTH | 8.379.211 - 6 | 45,102 | 47,9775492 |
| 4 | B6 | 4 | NUEVA 1 | 973 | 15797-84 | MARDONES RIVERA ADAN ALBERTO | 12.528.882 - 0 | 45,514 | 48,4016175 |
| 5 | B6 | 5 | NUEVA 1 | 973 | 15797-85 | ZAMBRANO JARA ALBERTINA DEL CARMEN | 6.184.554 - 2 | 45,514 | 48,4016175 |
| 6 | B6 | 6 | NUEVA 1 | 973 | 15797-86 | ERICES VALDERRAMA GRICELA DEL CARMEN | 12.361.472 - 0 | 45,102 | 47,9775492 |
| 7 | B6 | 7 | NUEVA 1 | 973 | 15797-87 | RUBILAR CEA RICARDO ANSELMO | 6.825.487 - 6 | 45,102 | 47,9775492 |
| 8 | B6 | 8 | NUEVA 1 | 973 | 15797-88 | GAETE LOPEZ CARLOS ALFONSO | 12.922.955 - 1 | 45,514 | 48,4016175 |
| 9 | B6 | 9 | NUEVA 1 | 973 | 15797-89 | VALDEBENITO VALDEBENITO CAROLINA A | 12.386.293 - 7 | 45,514 | 48,4016175 |
| 10 | B6 | 10 | NUEVA 1 | 973 | 15797-90 | VASQUEZ GOMEZ LUIS REINALDO | 7.619.882 - 9 | 45,102 | 47,9775492 |
| 11 | B6 | 11 | NUEVA 1 | 973 | 15797-91 | SIERRA FUENTES PAOLA ANDREA | 10.830.264 - K | 45,102 | 47,9775492 |
| 12 | B6 | 12 | NUEVA 1 | 973 | 15797-92 | MARCHANT ARRIAGADA PATRICIA EDITH | 10.584.975 - 3 | 45,514 | 48,4016175 |
| 13 | B6 | 14 | NUEVA 1 | 973 | 15797-94 | HERNANDEZ RUIZ ANJELA DE JESUS | 5.964.610 - 9 | 45,102 | 47,9775492 |
| 14 | B6 | 15 | NUEVA 1 | 973 | 15797-95 | PINTO PALMA DAMARIS BERENICE | 13.964.431 - K | 45,102 | 47,9775492 |
| 15 | B6 | 16 | NUEVA 1 | 973 | 15797-96 | RIVERA VALLEJOS NICOL ESCARLETH Y OTRO | 25.718.475 - 7 | 45,514 | 48,4016175 |
| 16 | B5 | 2 | NUEVA 1 | 973 | 15797-66 | CHEUQUELEN LOPEZ LUIS MIGUEL | 13.663.695 - 2 | 45,102 | 47,9775492 |
| 17 | B5 | 3 | NUEVA 1 | 973 | 15797-67 | CRUCES PAREDES MIGUEL JUAN ALEX | 11.676.930 - 1 | 45,102 | 47,9775492 |
| 18 | B5 | 5 | NUEVA 1 | 973 | 15797-69 | SOTO CEA RIGINA DE LA CRUZ | 9.523.881 - 5 | 45,514 | 48,4016175 |
| 19 | B5 | 8 | NUEVA 1 | 973 | 15797-72 | CRUCES PAREDES SILVIA VERONICA | 9.315.761 - 3 | 45,514 | 48,4016175 |
| 20 | B5 | 9 | NUEVA 1 | 973 | 15797-73 | AEDO CASTILLO NANCY DEL CARMEN | 10.109.723 - 4 | 45,514 | 48,4016175 |
| 21 | B5 | 10 | NUEVA 1 | 973 | 15797-74 | RIVERO SALAZAR VERONICA EDITH | 9.654.282 - 8 | 45,102 | 47,9775492 |
| 22 | B5 | 11 | NUEVA 1 | 973 | 15797-75 | CIFUENTES ASTROZA CARMEN GLORIA | 13.104.940 - 4 | 45,102 | 47,9775492 |
| 23 | B5 | 12 | NUEVA 1 | 973 | 15797-76 | MORA RIOSECO CLAUDIA CAROLA | 15.953.319 - 0 | 45,514 | 48,4016175 |
| 24 | B5 | 13 | NUEVA 1 | 973 | 15797-77 | PAZ MONTECINO MARCELA ALEJANDRA | 11.419.146 - 9 | 45,514 | 48,4016175 |
| 25 | B5 | 15 | NUEVA 1 | 973 | 15797-79 | BAQUEDANO SEPULVEDA LUISA ALEJANDRA | 10.706.910 - 0 | 45,102 | 47,9775492 |
| 26 | B5 | 16 | NUEVA 1 | 973 | 15797- | MONTERO DIAZ JORGE ARNOLDO | 4.307.636 - 1 | 45,514 | 48,4016175 |



| | | | | | | | | | |
|--------------------------------------|----|----|------------|-----|--------------|--|----------------|-----------------|-------------------|
| 66 | B2 | 12 | NUEVA 1 | 973 | 15797- 28 | NORIN ANTILEO CARMEN TERESA | 8.393.224-4 | 45,514 | 48,4016175 |
| 67 | B2 | 13 | NUEVA 1 | 973 | 15797- 29 | CRUCES HERRERA KRISCNA NATALIS | 21.382.998-K | 45,514 | 48,4016175 |
| 68 | B2 | 14 | NUEVA 1 | 973 | 15797- 30 | GALLARDO FUENTES JORGE ENRIQUE | 10.675.295-8 | 45,102 | 47,9775492 |
| 69 | B2 | 15 | NUEVA 1 | 973 | 15797- 31 | INZUNZA ARANEDA ROSA MARIA | 12.919.699-8 | 45,102 | 47,9775492 |
| 70 | B1 | 1 | NUEVA 1 | 973 | 15797- 01 | BASCUÑAN ARAVENA HULDA EULOGIA | 8.807.915-9 | 45,514 | 48,4016175 |
| 71 | B1 | 2 | NUEVA 1 | 973 | 15797- 02 | CRUCES CARTES BERNARDO DEL CARME | 11.351.164-8 | 45,102 | 47,9775492 |
| 72 | B1 | 3 | NUEVA 1 | 973 | 15797- 03 | GRANDON PASTEN CRISTINA ANGELICA | 10.936.850-4 | 45,102 | 47,9775492 |
| 73 | B1 | 4 | NUEVA 1 | 973 | 15797- 04 | RUBILAR BRAVO MANUEL SEGUNDO | 12.524.512-9 | 45,514 | 48,4016175 |
| 74 | B1 | 5 | NUEVA 1 | 973 | 15797- 05 | MARTINEZ MAYORGA MIRIAN RUTH | 9.011.266-K | 45,514 | 48,4016175 |
| 75 | B1 | 6 | NUEVA 1 | 973 | 15797- 06 | FUENTES MONSALVE AIDA DEL CARMEN | 6.481.258-0 | 45,102 | 47,9775492 |
| 76 | B1 | 7 | NUEVA 1 | 973 | 15797- 07 | FUENTES SAEZ RAMON MIGUEL | 10.505.482 - 3 | 45,102 | 47,9775492 |
| 77 | B1 | 8 | NUEVA 1 | 973 | 15797- 08 | MEDINA VIVEROS JOSE ALFREDO | 9.057.495-7 | 45,514 | 48,4016175 |
| 78 | B1 | 9 | NUEVA 1 | 973 | 15797- 09 | PEREZ FLORES MARIA | 10.095.367-6 | 45,514 | 48,4016175 |
| 79 | B1 | 10 | NUEVA 1 | 973 | 15797- 10 | MUNOZ MARTINEZ CRISTOFER FRANCISC Y OTRO | 15.853.804 - 0 | 45,102 | 47,9775492 |
| 80 | B1 | 11 | NUEVA 1 | 973 | 15797- 11 | TROMO REYES BRUNILDA | 12.079.996-7 | 45,102 | 47,9775492 |
| 81 | B1 | 12 | NUEVA 1 | 973 | 15797- 12 | ARANEDA BENITEZ LUZ AUDELIA | 10.300.443-8 | 45,514 | 48,4016175 |
| 82 | B1 | 13 | NUEVA 1 | 973 | 15797- 13 | JARA ULLOA MARCIA DEL ROSARIO | 7.965.035-8 | 45,514 | 48,4016175 |
| 83 | B1 | 14 | NUEVA 1 | 973 | 15797- 14 | GUTIERREZ YAÑEZ NOEMI DE LAS MERCEDES | 11.154.286-4 | 45,102 | 47,9775492 |
| 84 | B1 | 15 | NUEVA 1 | 973 | 15797- 15 | ESPINOZA SEPULVEDA FAUSTINO SANTIAGO | 14.064.792-6 | 45,102 | 47,9775492 |
| 85 | B1 | 16 | NUEVA 1 | 973 | 15797- 16 | MERINO HERRERA CAROLA CECILIA | 10.999.318-2 | 45,514 | 48,4016175 |
| TOTAL SUPERFICIES A EXPROPIAR | | | | | | | | 3850,974 | 4095,90255 |


La superficie aproximada a expropiar respecto a las unidades de departamento es de 15.676,98 m² y respecto a los derechos de cada unidad en los bienes de dominio común es de 16.059,57495 m².

2. **PUBLÍQUESE** el presente decreto en el Diario Oficial y en un periódico de la provincia del Biobío, si lo hubiere.

**ANÓTESE, NOTIFÍQUESE Y PUBLÍQUESE
POR ORDEN DEL PRESIDENTE DE LA REPUBLICA**



**CARLOS MONTES CISTERNAS
MINISTRO DE VIVIENDA Y URBANISMO**



**GABRIELA ELGUETA POBLETE
SUBSECRETARIA DE VIVIENDA Y URBANISMO**

VP / MERZ
TRANSCRIPCIONES:
-DIARIO OFICIAL
-GABINETE MINISTRO
-SUBSECRETARÍA
-SEREMI MINVU REGIÓN DEL BIOBÍO
-SERVIU REGIÓN DEL BIOBÍO
-CONTRALORÍA INTERNA MINVU
-AUDITORIA INTERNA MINVU
-DIVISIONES MINVU
-SIAC
-OFICINA DE PARTES
-LEY DE TRANSPARENCIA Art.6.

