
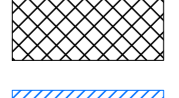




























- ANTEPROYECTO**
- ÁREAS DE RIESGO**
-  Zonas propensas a rodados
 -  Zonas propensas a aluviones
 -  Zonas inundables o potencialmente inundables por proximidad a ríos, esteros, quebradas, cursos de agua no canalizados o pantanos
 -  Zonas inundables o potencialmente inundables por maremoto o tsunami
 -  Zonas propensas a erosiones acentuadas

- ÁREAS NO EDIFICABLES**
-  Aeródromo
 -  Línea de alta tensión
 -  Vía férrea

- SIMBOLOGÍA**
- Límite**
-  Límite urbano
 -  Límite área de extensión urbana
 -  Límite comunal
 -  Límite Provincial
- Relieve**
-  Curva índice
 -  Curva intermedia
- Hidrografía**
-  Río - Estero
 -  Canal
 -  Quebrada intermitente
 -  Quebrada permanente
 -  Cuerpos de agua
 -  Océano Pacífico
 -  Humedal
- Asentamiento humano**
-  Centro urbano
 -  Localidad poblada
 -  Caletas Pesqueras
- Camino**
-  Camino de ripio
 -  Camino de tierra
 -  Camino de pavimento

SECRETARÍA REGIONAL MINISTERIAL DE VIVIENDA Y URBANISMO REGIÓN DEL MAULE

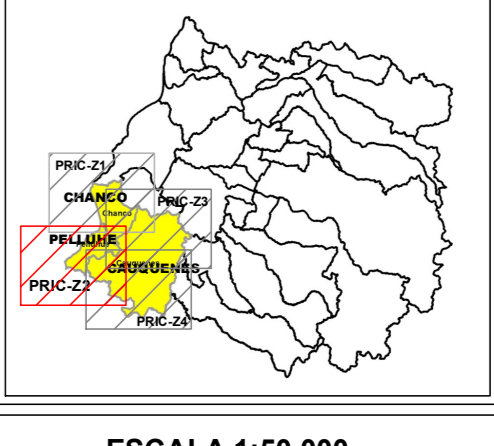
Secretario Regional Ministerial de Vivienda y Urbanismo Región del Maule
 Jefe Departamento Desarrollo Urbano e Infraestructura Región del Maule

GOBIERNO REGIONAL DEL MAULE
 El Secretario Ejecutivo del Consejo Regional del Maule, en su calidad de Ministro de F6, CERTIFICA que el presente Plan Regulador Intercomunal de Cauquenes fue aprobado en Sesión Ordinaria N° Fecha

Gobernador Regional Presidente del Consejo Regional del Maule
 Secretario ejecutivo Consejo Regional del Maule Ministro de F6

Publicado en Diario Oficial en fecha
PLAN REGULADOR INTERCOMUNAL CAUQUENES - CHANCO - PELLUHUE
 Región del Maule

PLANO
PRIC-R2

<p>PLANO DE UBICACIÓN</p> 	<p>COMUNA DE PELLUHUE</p> <p>FUENTES Y DATOS DE GEORREFERENCIACIÓN</p> <p>Elaboración propia en base a:</p> <ul style="list-style-type: none"> - Cartografía digital Instituto Geográfico Militar escala 1:50.000 Región del Maule - WMS de catastro (catastro.catastrotransparencia.gob.cl) - WMS de Sogefo (sogefo.cl) - WMS de Sogefo (sogefo.cl) <p>Datos geográficos:</p> <ul style="list-style-type: none"> - Proyección: Sistema Transversal de Mercator (UTM) - Datum: WGS 84 - Zona: 18 S
--	--

ESCALA 1:50.000
 Fecha MARZO 2025