









**PLAN REGULADOR INTERCOMUNAL  
CAUQUENES - CHANCO - PELLUHUE  
Región del Maule**

**ANTEPROYECTO**





**ÁREAS DE RIESGO**




-  Zonas propensas a rodados
-  Zonas propensas a aluviones
-  Zonas inundables o potencialmente inundables por proximidad a ríos, esteros, quebradas, cursos de agua no canalizados o pantanos









**ÁREAS NO EDIFICABLES**





-  Aeródromo
-  Línea de alta tensión
-  Via férrea





**SIMBOLOGÍA**

-  Límite urbano
-  Límite área de extensión urbana
-  Límite comunal
-  Límite Provincial

-  Relieve
-  Curva índice
-  Curva intermedia

-  Hidrografía
-  Río - Estero
-  Canal
-  Quebrada intermitente
-  Quebrada permanente
-  Cuerpos de agua
-  Océano Pacífico
-  Humedal

-  Asentamiento humano
-  Centro urbano
-  Localidad poblada
-  Caletas Pesqueras

-  Caminos
-  Camino de ripio
-  Camino de tierra
-  Camino de pavimento

**SECRETARÍA REGIONAL MINISTERIAL DE VIVIENDA Y URBANISMO REGIÓN DEL MAULE**

Secretaría Regional Ministerial de Vivienda y Urbanismo Región del Maule

**GOBIERNO REGIONAL DEL MAULE**

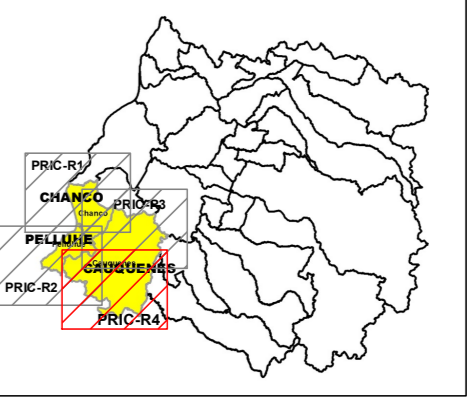
El Secretario Ejecutivo del Consejo Regional del Maule, en su calidad de Ministro de F6, CERTIFICA que el presente Plan Regulador Intercomunal de Cauquenes fue aprobado en Sesión Ordinaria N°..... Fecha .....

Gobernadora Regional Presidenta del Consejo Regional del Maule

Secretario ejecutivo Consejo Regional del Maule Ministro de F6

**PLAN REGULADOR INTERCOMUNAL  
CAUQUENES - CHANCO - PELLUHUE  
Región del Maule**

**PLANO  
PRIC-R4**

<p><b>PLANO DE UBICACIÓN</b> Comunas en estudio</p> 	<p><b>COMUNA DE CAUQUENES</b></p> <p>FUENTES Y DATOS DE GEORREFERENCIACIÓN</p> <p>Elaboración plan de área a:</p> <ul style="list-style-type: none"> <li>- Cartografía digital Instituto Geográfico Militar escala 1:50.000 Región del Maule</li> <li>- Web de catastro catastro@catastro.gub.cl</li> <li>- Web DigMunicipalidad</li> <li>- Web catastro@catastro.gub.cl</li> </ul> <p>Datos geográficos:</p> <ul style="list-style-type: none"> <li>- Proyección: Internacional Transversal de Mercator (UTM)</li> <li>- Datum: WGS 84</li> <li>- Zona: 18 S</li> </ul>
---	--

ESCALA 1:50.000

0 375 750 1.500 2.250 3.000 m

Fecha: MARZO 2025

