


[Handwritten signature]
JES/LGA/XSS/SFB
Int. N° 60/2017



COMPLEMENTA SELECCIÓN DE PROYECTOS APROBADA POR RESOLUCIÓN EXENTA N° 005, DE 2017, DEL SEREMI DE VIVIENDA Y URBANISMO DE LA REGIÓN METROPOLITANA, CORRESPONDIENTE AL LLAMADO EXTRAORDINARIO 2016 PARA EL DESARROLLO DE PROYECTOS DEL D.S. N°255, (V. Y U.), DE 2006, EN LA MODALIDAD REGULADA POR SU CAPÍTULO II, DE LA ATENCIÓN A CONDOMINIOS DE VIVIENDAS SOCIALES

03 FEB 2017

SANTIAGO,

RESOLUCION EXENTA N° 0637

HOY SE RESOLVIO LO QUE SIGUE

VISTO:


- a) El D.S. N° 255, (V. y U.), de 2006, que reglamenta el Programa de Protección del Patrimonio Familiar.
- b) La Resolución Exenta N° 8.315, (V. y U.), de fecha 23 de diciembre de 2016, que autoriza efectuar llamados a postulación y/o comprometer recursos durante el año 2017 en el otorgamiento de subsidios habitacionales y señala el monto de los recursos destinados, entre otros, a la atención a través del programa regulado por el D.S. N° 255, (V. y U.), de 2006;
- c) La Resolución Exenta N° 1.290, (V. y U.), de fecha 29 de febrero de 2016, y sus modificaciones, que aprueba el llamado extraordinario 2016 a postulación para el desarrollo de proyectos del Programa de Protección del Patrimonio Familiar en la modalidad regulada por su Capítulo II, de la Atención a Condominios de Viviendas Sociales para todas las regiones del país y fija condiciones para su aplicación, el monto de recursos disponibles y su forma de distribución para cada región.
- d) La Resolución Exenta N° 05, de 04 de enero de 2017, del SEREMI MINVU de la Región Metropolitana, que dispone asignación de recursos para la Región Metropolitana y aprueba nómina de postulantes seleccionados correspondiente al mes de noviembre del Llamado Extraordinario de Condominios Sociales 2016, y

CONSIDERANDO:

La necesidad de complementar la Resolución Exenta N° 05, de fecha 04 de enero de 2017, del SEREMI MINVU de la Región Metropolitana, que dispone asignación de recursos para proyectos de Condominios Sociales, dicto la siguiente:

RESOLUCIÓN:

Complementase la nómina de proyectos seleccionados a través de la Resolución Exente N° 05, de fecha 04 de enero de 2017, del SEREMI MINVU de la Región Metropolitana, para el desarrollo de proyectos en Condominios de Viviendas Sociales mediante subsidios del Programa de Protección del Patrimonio Familiar en su Capítulo II, regulado por el D.S. N° 255, (V. y U.), de 2006, de la atención a Condominios de Viviendas Sociales, con los proyectos y distribución que se indican a continuación:




Copropiedades Formalizadas:

COMUNA	NOMBRE CONJUNTO	NOMBRE COPROPIEDAD	CÓDIGO RUKAN	TÍTULO I	TÍTULO II	AT	TOTAL U.F.	
CERRILLOS	VILLA MEXICO	LOS TILOS	65459430-9		8.640,00	816,00	9.456,00	
CONCHALI	SANTA INES	SANTA INES	65070087-2	1.041,60	878,40	144,00	2.064,00	
CONCHALI	PDTE. IBAÑEZ	LOTE 2A	65115682-3		23.521,60	1.360,00	24.881,60	
CONCHALI	PDTE. IBAÑEZ	LOTE 2B	53324094-1		23.521,60	1.360,00	24.881,60	
EL BOSQUE	BAQUEDANO	SECTOR 1	65116782-5		18.240,00	1.020,00	19.260,00	
INDEPENDENCIA	JUAN ANTONIO RIOS 3A	EL PINO 837- 849	53323002-4		1.641,96	102,00	1.743,96	
INDEPENDENCIA	JUAN ANTONIO RIOS 1A	13 NORTE 512-528 EDIFICIO 7	53324074-7		2.034,00	127,50	2.161,50	
INDEPENDENCIA	JUAN ANTONIO RIOS 1A	14 NORTE 532 - 550	53322907-7		2.034,00	127,50	2.161,50	
INDEPENDENCIA	JUAN ANTONIO RIOS 1A	16 NORTE 628 -638 EDIFICIO 13	53323148-9		2.034,00	127,50	2.161,50	
INDEPENDENCIA	JUAN ANTONIO RIOS 1A	17 NORTE 640-650	65105034-0		2.034,00	127,50	2.161,50	
INDEPENDENCIA	JUAN ANTONIO RIOS 3A	2 NORTE 813 - 828 EDIFICIO 81	53323010-5		1.641,96	102,00	1.743,96	
INDEPENDENCIA	JUAN ANTONIO RIOS 1B	ARQTO ARANDA 911-923	65097583-9		2.430,00	153,00	2.583,00	
INDEPENDENCIA	JUAN ANTONIO RIOS 1B	ARQTO ARANDA 920-932 B.48	53322904-2		2.430,00	153,00	2.583,00	
INDEPENDENCIA	JUAN ANTONIO RIOS 1B	ARQTO BERNARDINO MORALES 986 C. 9	53323032-6		1.440,00	153,00	1.593,00	
INDEPENDENCIA	JUAN ANTONIO RIOS 1B	ARQTO MILLER 977 -989 EDIFICIO 40	53323024-5		2.610,00	153,00	2.763,00	
INDEPENDENCIA	JUAN ANTONIO RIOS 1B	ARQTO RICARDO MILLER 980 - 992 C. 39	53323005-9		2.610,00	153,00	2.763,00	
INDEPENDENCIA	JUAN ANTONIO RIOS 1B	ARQTO OVALLE 947-959	53322932-8		2.430,00	153,00	2.583,00	
INDEPENDENCIA	JUAN ANTONIO RIOS 1B	ARQTO OVALLE 948 - 960	65099869-3		2.430,00	153,00	2.583,00	
INDEPENDENCIA	JUAN ANTONIO RIOS 3A	LONGITUDINAL 2014 - 2096	53322984-0		1.641,96	102,00	1.743,96	
INDEPENDENCIA	JUAN ANTONIO RIOS 3B	COMANDANTE CANALES 1888 BLOCK 30	65116091-K		1.757,99	110,50	1.868,49	
INDEPENDENCIA	JUAN ANTONIO RIOS 3B	EDO FREI MONTALVA 815 -827 EDIFICIO 60	53323295-7		1.641,96	102,00	1.743,96	
INDEPENDENCIA	JUAN ANTONIO RIOS 3A	EL PINO 879 - 895 - EDIFICIO 87	53323016-4		2.034,00	127,50	2.161,50	
INDEPENDENCIA	JUAN ANTONIO RIOS 1A	ENRIQUE SORO 1072 -1098 EDIFICIO 5	65104512-6		2.034,00	127,50	2.161,50	
INDEPENDENCIA	JUAN ANTONIO RIOS 1A	ENRIQUE SORO 1102-1122 EDIFICIO 4	53322983-2		2.034,00	127,50	2.161,50	
INDEPENDENCIA	JUAN ANTONIO RIOS 1A	ENRIQUE SORO 1128-1148 EDIFICIO 3	65104666-1		2.034,00	127,50	2.161,50	
INDEPENDENCIA	JUAN ANTONIO RIOS 2C	ENRIQUE SORO 910 EDIFICIO 63	65104848-6		2.034,00	127,50	2.161,50	
INDEPENDENCIA	JUAN ANTONIO RIOS 2C	ENRIQUE SORO 950-999 EDIFICIO 64	65104941-5		2.034,00	127,50	2.161,50	
INDEPENDENCIA	JUAN ANTONIO RIOS 3A	GAMERO 1954-1996	53322987-5		1.904,98	119,00	2.023,98	
INDEPENDENCIA	JUAN ANTONIO RIOS 2C	GAMERO 2720 EDIFICIO 44	53323003-2		1.600,00	170,00	1.770,00	
INDEPENDENCIA	JUAN ANTONIO RIOS 3A	GAMERO 2170 EDIFICIO 45	65105089-8		1.600,00	170,00	1.770,00	
INDEPENDENCIA	JUAN ANTONIO RIOS 1A	G. DOMINGUEZ 1166-1194 EDIFICIO 23	65105042-1		1.641,96	102,00	1.743,96	
INDEPENDENCIA	JUAN ANTONIO RIOS 1A	G. DOMINGUEZ 1103 - 1143 EDIFICIO 20	53323085-7		2.034,00	127,50	2.161,50	
INDEPENDENCIA	JUAN ANTONIO RIOS 3A	LONGITUDINAL 1960-1994 EDIFICIO 90	53322996-4		1.644,96	102,00	1.746,96	
INDEPENDENCIA	JUAN ANTONIO RIOS 3A	LONGITUDINAL 2031 EDIFICIO 72	53323012-1		1.641,96	102,00	1.743,96	
INDEPENDENCIA	JUAN ANTONIO RIOS 3A	LONGITUDINAL 2155-2189 EDIFICIO 69	53322981-6		1.641,96	102,00	1.743,96	
INDEPENDENCIA	JUAN ANTONIO RIOS 3A	LONGITUDINAL 2055-2097	53323009-K		1.641,96	102,00	1.743,96	
INDEPENDENCIA	JUAN ANTONIO RIOS 2C	PRINCIPAL 901 EDIFICIO 57	65104938-5		2.721,00	170,00	2.891,00	
INDEPENDENCIA	JUAN ANTONIO RIOS 2C	PRINCIPAL 911 EDIFICIO 56	65105166-5		2.684,00	170,00	2.854,00	
INDEPENDENCIA	JUAN ANTONIO RIOS 2C	SARA GAJARDO 940 EDIFICIO A	53323187-K		2.164,00	136,00	2.300,00	
LA CISTERNA	METRO DOS	METRO DOS	56031260-1	1.960,00	4.704,00	476,00	7.140,00	
LA FLORIDA	SAN RAFAEL	VILLA ESPAÑA	65115086-8	1.710,72	4.046,08	544,00	6.300,80	
LA FLORIDA	MARIA ELENA	TEGUALDA	65115225-9	552,48	6.164,64	408,00	7.125,12	
LA FLORIDA	LUIS CORALES	LUIS CORALES	65112618-5		20.191,68	1.224,00	21.415,68	
MACUL	VILLA SANTA CAROLINA	CONJUNTO LOS PLATANOS	56015040-7		7.600,00	680,00	8.280,00	
MACUL	VILLA SANTA CAROLINA	CONDOMINIO VILLA SANTA CAROLINA CUATRO B	53316561-3		5.400,00	459,00	5.859,00	
MACUL	VILLA SANTA CAROLINA	SANTA CAROLINA SECTOR 4-B SUR	53310047-3		7.200,00	612,00	7.812,00	
MACUL	PEDRO DE VALDIVIA	VILLA LOS INDUSTRIALES CONDOMINIO 1	65097897-8		5.130,00	459,00	5.589,00	
MACUL	VILLA CUMBRES ANDINAS	CONDOMINIO LA PALMERA	53309549-6	1.089,12	831,12	168,00	2.088,24	
MAIPU	PAJATIRO SUR	LOS PASCUENSES	53323701-0	810,00	1.350,00	229,50	2.389,50	
PEÑALOEN	LO HERMIDA	COPROPIEDAD 2	65125921-5		21.600,00	1.224,00	22.824,00	
PEÑALOEN	LO HERMIDA	COPROPIEDAD 3	65125166-4		14.400,00	816,00	15.216,00	
PEÑALOEN	EL ESTANQUE	CONDOMINIO T	53322966-2		3.120,00	168,00	3.288,00	
PEÑALOEN	EL ESTANQUE	CONDOMINIO S	53323602-2		4.160,00	256,00	4.416,00	
PEÑALOEN	EL ESTANQUE	CONDOMINIO U	65107727-3		3.120,00	192,00	3.312,00	
PUENTE ALTO	NONATO COO III	SECTOR II	65099482-5		8.104,00	680,00	8.784,00	
PUENTE ALTO	NONATO COO III	SECTOR III	65099479-5		6.588,78	561,00	7.149,78	
QUILICURA	VALLE DE LA LUNA	COP B3 CVS	53323022-9	960,00	3.048,00	408,00	4.416,00	
QUILICURA	VALLE DE LA LUNA	COP G3 CVS	53322992-1	2.232,00	3.780,72	612,00	6.624,72	
QUILICURA	VALLE DE LA LUNA	COP I3 CVS	53322991-3	2.592,00	3.420,00	612,00	6.624,00	
SAN BERNARDO	LA PORTADA	COPROPIEDAD L	65107382-0	64,00	1.216,00	136,00	1.416,00	
SAN JOAQUIN	SUMAR IV	PASAJE LINO 3467 - 3479	53325622-8		1.480,00	112,00	1.592,00	
SAN JOAQUIN	SUMAR IV	PASAJE LINO 3491 - 3497	53325623-6		1.480,00	112,00	1.592,00	
SAN JOAQUIN	SUMAR IV	PASAJE RIETER 3448- 3458	65125374-8		1.480,00	112,00	1.592,00	
SAN JOAQUIN	SUMAR IV	PASAJE LINO 3445 - 3457	65125362-4		1.480,00	112,00	1.592,00	
SAN JOAQUIN	SUMAR IV	PASAJE RIETER 3478 - 3498	65125363-2		1.480,00	112,00	1.592,00	
SAN JOAQUIN	SUMAR IV	PASAJE RIETER 3428 - 3438	65125376-4		1.480,00	112,00	1.592,00	
TOTAL					13.011,92	286.823,23	20.733,50	320.568,65

Copropiedades no formalizadas:

COMUNA	NOMBRE CONJUNTO	NOMBRE COPROPIEDAD	CÓDIGO RUKAN	TÍTULO I	TÍTULO II	AT	ESP. PANELES TÍTULO I	ESP. PANELES TÍTULO II	ESP. TERMICO/ INTEGRAL TÍTULO II	TOTAL U.F.
CERRO NAVIA	DIGNA ROSA - SECTOR 4	BLOCK 4 - COMITÉ RENACER DIGNA ROSA	126891		1.400,00	119,00	700,00			2.219,00
CERRO NAVIA	DIGNA ROSA	BLOCKS 16 - 17 COMITÉ LAS ROSAS	116380		2.900,00	246,50	1.450,00			4.596,50
CERRO NAVIA	NUEVA CALIFORNIA	BLOCK 12 - COMITÉ LA PALMERA	127613	378,00	1.022,00	119,00	650,00			2.169,00
CERRO NAVIA	NUEVA CALIFORNIA	BLOCK 5 - COMITÉ LOS ALAMOS	126906		1.504,00	136,00	800,00			2.440,00
CERRO NAVIA	NUEVA CALIFORNIA	BLOCK 3 - COMITÉ EL ESFUERZO	126560		1.400,00	119,00	700,00			2.219,00
CERRO NAVIA	NUEVA CALIFORNIA	BLOCK 11 - COMITÉ LA PALMERA	127043		949,00	110,50	650,00			1.709,50
CERRO NAVIA	NUEVA CALIFORNIA	BLOCK 8 - COMITÉ RENACER CALIFORNIA	126621		1.400,00	119,00	700,00			2.219,00
CERRO NAVIA	NUEVA CALIFORNIA	BLOCK 10 - COMITÉ EL NOGAL	126626		1.400,00	119,00	700,00			2.219,00
EL BOSQUE	TENNYSON FERRADA	LOTE B C-2	133341		4.300,00	365,50				4.665,50
INDEPENDENCIA	JUAN ANTONIO RIOS 3B	EDUARDO FREI MONTALVA 1913 EDIFICIO 20	120002		960,00	102,00				1.062,00
LA FLORIDA	VILLA LOS INDUSTRIALES	LOTE D EL ACERO 1	127615		8.930,00	799,00			12.220,00	21.949,00
LA PINTANA	SAN RICARDO	LOTE C 2.11 LOS NOGALES	127853		1.100,00	93,50		550,00		1.743,50
LA PINTANA	SAN RICARDO	LOTE C2.6 TODOS UNIDOS	127842		1.200,00	102,00		600,00		1.902,00
LA PINTANA	SAN RICARDO	LOTE C 2.2 NUEVO AMANECER	127821		2.400,00	204,00		1.200,00		3.804,00
LA PINTANA	SAN RICARDO	LOTE C2.8 BUENOS VECINOS	127852		1.100,00	93,50		550,00		1.743,50



COMUNA	NOMBRE CONJUNTO	NOMBRE COPROPIEDAD	CÓDIGO RUKAN	TÍTULO I	TÍTULO II	AT	ESP. PANELES TITULO I	ESP. PANELES TITULO II	ESP. TERMICO/ INTEGRAL TITULO II	TOTAL U.F.
LA PINTANA	SAN RICARDO	LOTE C2.7 NOCEDAL	127855		1.100,00	93,50		550,00		1.743,50
LA PINTANA	SAN RICARDO	LOTE C2.5 CORDILLERA	127839		1.900,00	161,50		798,00		2.859,50
LA PINTANA	SAN RICARDO	COP. 7 LOTE 33.1	119710		2.400,00	204,00		1.200,00		3.804,00
LO PRADO	GALVARINO	SECTOR I	116393		14.136,00	1.083,00		2.850,00		18.069,00
LO PRADO	SUSANA SANCHEZ	LOTE 2	116438		1.581,00	161,50		391,00		2.133,50
MAIPU	POBLACION 4 ALAMOS	BLOCK 17-18	115571		7.540,00	494,00				8.034,00
MAIPU	POBLACION 4 ALAMOS	BLOCK N° 7-8-9-10	127673		10.150,00	665,00				10.815,00
MAIPU	JAVIERA CARRERA	SECTOR 4	116392		4.148,00	323,00		408,00		4.879,00
MAIPU	JAVIERA CARRERA	SECTOR 3	116387		5.800,00	475,00		437,50		6.712,50
MAIPU	JAVIERA CARRERA	SECTOR 8	116396		5.684,00	465,50		441,00		6.590,50
MAIPU	JAVIERA CARRERA	SECTOR 9	116397		2.886,00	247,00		214,76		3.347,76
MAIPU	JAVIERA CARRERA	SECTOR 6	116395		4.066,00	361,00		228,00		4.655,00
MAIPU	JAVIERA CARRERA	SECTOR 2	116391		4.452,00	399,00		420,00		5.271,00
MAIPU	JAVIERA CARRERA	SECTOR 5	116388		4.012,00	323,00		216,58		4.551,58
MAIPU	JAVIERA CARRERA	SECTOR 7	116394		5.166,00	389,50		410,00		5.965,50
MAIPU	JAVIERA CARRERA	SECTOR 1	116386		5.406,00	484,50		408,00		6.298,50
PUDAHUEL	AURORA	AURORA SECTOR 2	116390		3.471,00	331,50		858,00		4.660,50
PUDAHUEL	SANTIAGO AMENGUAL	CORONA SUECA A	128459		11.165,00	654,50				11.819,50
RECOLETA	SANTA MONICA 1 ETAPA	BLOCK 15,16,17,18	119103		5.040,00	535,50				5.575,50
RECOLETA	SANTA MONICA 2 ETAPA	BLOCKS 19,20,22,23,25,26	118744		8.640,00	918,00				9.558,00
RECOLETA	SANTA MONICA 1 ETAPA	BLOCK 9 Y 10	118760		3.200,00	340,00				3.540,00
RECOLETA	SANTA MONICA 1 ETAPA	BLOCK 3,4,5,6	118752		5.040,00	535,50				5.575,50
RECOLETA	SANTA MONICA 2 ETAPA	BLOCK 21-24-27	119107		4.400,00	467,50				4.867,50
RECOLETA	SANTA MONICA 1 ETAPA	BLOCK 7 Y 8	118757		3.200,00	340,00				3.540,00
RECOLETA	SANTA MONICA 1 ETAPA	BLOCK 11-12-13-14	118765		4.720,00	501,50				5.221,50
RECOLETA	SANTA MONICA 1 ETAPA	BLOCKS 1 Y 2	119101		2.960,00	314,50				3.274,50
RECOLETA	SAN CRISTOBAL	LOTE A1	128105		12.560,00	1.334,50				13.894,50
RECOLETA	MARTA COLVIN	LOTE N°2	128343		2.715,00	255,00				2.970,00
SAN JOAQUIN	JOAQUIN EDWARDS BELLO	JOAQUIN EDWARDS BELLO 4	127547		3.500,00	332,50				3.832,50
SAN JOAQUIN	JOAQUIN EDWARDS BELLO	JOAQUIN EDWARDS BELLO 5	132247		5.100,00	433,50				5.533,50
SAN JOAQUIN	VICENTE NAVARRETE	FRANCISCO CALIFORNIA	127548		4.650,00	294,50				4.944,50
SAN JOAQUIN	LAUTARO	LAUTARO BLOCK 7,8 Y 9	131891		2.805,00	280,50				3.085,50
SAN RAMON	LA BANDERA	COPROPIEDAD 37	127837		3.200,00	272,00			1.600,00	5.072,00
SAN RAMON	LA BANDERA	COPROPIEDAD 28	127828		1.280,00	136,00			800,00	2.216,00
SAN RAMON	LA BANDERA	COPROPIEDAD 7	127813		3.200,00	272,00			1.600,00	5.072,00
SAN RAMON	LA BANDERA	LOTE 41	127954		1.232,00	136,00				1.368,00
TOTAL				378,00	204.470,00	17.862,50	6.350,00	12.730,84	16.220,00	258.011,34

2. Fíjase el número de postulantes seleccionados en la Región Metropolitana, mediante la presente Resolución, de acuerdo a la siguiente tabla:

Copropiedades formalizadas


COMUNA	CÓDIGO RUKAN	NOMBRE COPROPIEDAD	TÍTULO I	TÍTULO II	TOTAL
CERRILLOS	65459430-9	LOS TILOS		96	96
CONCHALI	65070087-2	SANTA INES	24	24	48
CONCHALI	65115682-3	LOTE 2A		160	160
CONCHALI	53324094-1	LOTE 2B		160	160
EL BOSQUE	65116782-5	SECTOR 1		120	120
INDEPENDENCIA	53323002-4	EL PINO 837- 849		12	12
INDEPENDENCIA	53324074-7	13 NORTE 512-528 EDIFICIO 7		15	15
INDEPENDENCIA	53322907-7	14 NORTE 532 - 550		15	15
INDEPENDENCIA	53323148-9	16 NORTE 628 -638 EDIFICIO 13		15	15
INDEPENDENCIA	65105034-0	17 NORTE 640-650		15	15
INDEPENDENCIA	53323010-5	2 NORTE 813 - 828 EDIFICIO 81		12	12
INDEPENDENCIA	65097583-9	ARQTO ARANDA 911-923		18	18
INDEPENDENCIA	53322904-2	ARQTO ARANDA 920-932 B.48		18	18
INDEPENDENCIA	53323032-6	ARQTO BERNARDINO MORALES 986 C. 9		18	18
INDEPENDENCIA	53323024-5	ARQTO MILLER 977 -989 EDIFICIO 40		18	18
INDEPENDENCIA	53323005-9	ARQTO RICARDO MILLER 980 - 992 C. 39		18	18
INDEPENDENCIA	53322932-8	ARQTO OVALLE 947-959		18	18
INDEPENDENCIA	65099869-3	ARQTO OVALLE 948 - 960		18	18
INDEPENDENCIA	53322984-0	LONGITUDINAL 2014 - 2096		12	12
INDEPENDENCIA	65116091-K	COMANDANTE CANALES 1888 BLOCK 30		13	13
INDEPENDENCIA	53323295-7	EDO FREI MONTALVA 815 -827 EDIFICIO 60		12	12
INDEPENDENCIA	53323016-4	EL PINO 879 - 895- EDIFICIO 87		15	15
INDEPENDENCIA	65104512-6	ENRIQUE SORO 1072 -1098 EDIFICIO 5		15	15
INDEPENDENCIA	53322983-2	ENRIQUE SORO 1102-1122 EDIFICO 4		15	15
INDEPENDENCIA	65104666-1	ENRIQUE SORO 1128-1148 EDIFICIO 3		15	15
INDEPENDENCIA	65104848-6	ENRIQUE SORO 910 EDIFICIO 63		15	15
INDEPENDENCIA	65104941-5	ENRIQUE SORO 950-999 EDIFICIO 64		15	15
INDEPENDENCIA	53322987-5	GAMERO 1954-1996		14	14
INDEPENDENCIA	53323003-2	GAMERO 2720 EDIFICIO 44		20	20
INDEPENDENCIA	65105089-8	GAMERO 2170 EDIFICIO 45		20	20
INDEPENDENCIA	65105042-1	G. DOMINGUEZ 1166-1194 EDIFICIO 23		12	12
INDEPENDENCIA	53323085-7	G. DOMINGUEZ 1103 - 1143 EDIFICIO 20		15	15
INDEPENDENCIA	53322996-4	LONGITUDINAL 1960-1994 EDIFCIO 90		12	12
INDEPENDENCIA	53323012-1	LONGITUDINAL 2031 EDIFICIO 72		12	12
INDEPENDENCIA	53322981-6	LONGITUDINAL 2155-2189 EDIFICIO 69		12	12
INDEPENDENCIA	53323009-K	LONGITUDINAL 2055-2097		12	12
INDEPENDENCIA	65104938-5	PRINCIPAL 901 EDIFICIO 57		20	20
INDEPENDENCIA	65105166-5	PRINCIPAL 911 EDIFICIO 56		20	20
INDEPENDENCIA	53323187-K	SARA GAJARDO 940 EDIFICIO A		16	16
LA CISTERNA	56031260-1	METRO DOS	56	56	112



COMUNA	CÓDIGO RUKAN	NOMBRE COPROPIEDAD	TÍTULO I	TÍTULO II	TOTAL
LA FLORIDA	65115086-8	VILLA ESPAÑA	64	64	128
LA FLORIDA	65115225-9	TEGUALDA	48	48	96
LA FLORIDA	65112618-5	LUIS CORALES		144	144
MACUL	56015040-7	CONJUNTO LOS PLATANOS		80	80
MACUL	53316561-3	CONDOMINIO VILLA SANTA CAROLINA CUATRO B		54	54
MACUL	53310047-3	SANTA CAROLINA SECTOR 4-8 SUR		72	72
MACUL	65097897-8	VILLA LOS INDUSTRIALES CONDOMINIO 1		54	54
MACUL	53309549-6	CONDOMINIO LA PALMERA	24	24	48
MAIPU	53323701-0	LOS PASCUENSES	27	27	54
PEÑALOEN	65125921-5	COPROPIEDAD 2		144	144
PEÑALOEN	65125166-4	COPROPIEDAD 3		96	96
PEÑALOEN	53322966-2	CONDOMINIO T		24	24
PEÑALOEN	53323602-2	CONDOMINIO S		32	32
PEÑALOEN	65107727-3	CONDOMINIO U		24	24
PUENTE ALTO	65099482-5	SECTOR II		80	80
PUENTE ALTO	65099479-5	SECTOR III		66	66
QUILICURA	53323022-9	COP B3 CVS	48	48	96
QUILICURA	53322992-1	COP G3 CVS	72	72	144
QUILICURA	53322991-3	COP I3 CVS	72	72	144
SAN BERNARDO	65107382-0	COPROPIEDAD L	16	16	32
SAN JOAQUIN	53325622-8	PASAJE LINO 3467 - 3479		16	16
SAN JOAQUIN	53325623-6	PASAJE LINO 3491 - 3497		16	16
SAN JOAQUIN	65125374-8	PASAJE RIETER 3448- 3458		16	16
SAN JOAQUIN	65125362-4	PASAJE LINO 3445 - 3457		16	16
SAN JOAQUIN	65125363-2	PASAJE RIETER 3478 - 3498		16	16
SAN JOAQUIN	65125376-4	PASAJE RIETER 3428 - 3438		16	16
TOTAL			451	2.475	2.926


Copropiedades no formalizadas

COMUNA	CÓDIGO RUKAN	NOMBRE COPROPIEDAD	TÍTULO I	TÍTULO II	ESP. PANELES TÍTULO I	ESP. PANELES TÍTULO II	ESP. TERMICO/ INTEGRAL TITULO II	TOTAL
CERRO NAVIA	126891	BLOCK 4 - COMITÉ RENACER DIGNA ROSA		14	14			28
CERRO NAVIA	116380	BLOCKS 16 - 17 COMITÉ LAS ROSAS		29	29			58
CERRO NAVIA	127613	BLOCK 12 - COMITÉ LA PALMERA	14	14	13			41
CERRO NAVIA	126906	BLOCK 5 - COMITÉ LOS ALAMOS		16	16			32
CERRO NAVIA	126560	BLOCK 3 - COMITÉ EL ESFUERZO		14	14			28
CERRO NAVIA	127043	BLOCK 11 - COMITÉ LA PALMERA		13	13			26
CERRO NAVIA	126621	BLOCK 8 - COMITÉ RENACER CALIFORNIA		14	14			28
CERRO NAVIA	126626	BLOCK 10 - COMITÉ EL NOGAL		14	14			28
EL BOSQUE	133341	LOTE 8 C-2		43				43
INDEPENDENCIA	120002	EDUARDO FREI MONTALVA 1913 EDIFICIO 20		12				12
LA FLORIDA	127615	LOTE D EL ACERO 1		94			94	188
LA PINTANA	127853	LOTE C 2.11 LOS NOGALES		11		11		22
LA PINTANA	127842	LOTE C2.6 TODOS UNIDOS		12		12		24
LA PINTANA	127821	LOTE C 2.2 NUEVO AMANECER		24		24		48
LA PINTANA	127852	LOTE C2.8 BUENOS VECINOS		11		11		22
LA PINTANA	127855	LOTE C2.7 NOCEDAL		11		11		22
LA PINTANA	127839	LOTE C2.5 CORDILLERA		19		19		38
LA PINTANA	119710	COP. 7 LOTE 33.1		24		24		48
LO PRADO	116393	SECTOR I		114		114		228
LO PRADO	116438	LOTE 2		17		17		34
MAIPU	115571	BLOCK 17-18		52				52
MAIPU	127673	BLOCK N° 7-8-9-10		70				70
MAIPU	116392	SECTOR 4		34		34		68
MAIPU	116387	SECTOR 3		50		50		100
MAIPU	116396	SECTOR 8		49		49		98
MAIPU	116397	SECTOR 9		26		26		52
MAIPU	116395	SECTOR 6		38		38		76
MAIPU	116391	SECTOR 2		42		42		84
MAIPU	116388	SECTOR 5		34		34		68
MAIPU	116394	SECTOR 7		41		41		82
MAIPU	116386	SECTOR 1		51		51		102
PUDAHUEL	116390	AURORA SECTOR 2		39		39		78
PUDAHUEL	128459	CORONA SUECA A		77				77
RECOLETA	119103	BLOCK 15,16,17,18		63				63
RECOLETA	118744	BLOCKS 19,20,22,23,25,26		108				108
RECOLETA	118760	BLOCK 9 Y 10		40				40
RECOLETA	118752	BLOCK 3,4,5,6		63				63
RECOLETA	119107	BLOCK 21-24-27		55				55
RECOLETA	118757	BLOCK 7 Y 8		40				40
RECOLETA	118765	BLOCK 11-12-13-14		59				59
RECOLETA	119101	BLOCKS 1 Y 2		37				37
RECOLETA	128105	LOTE A1		157				157
RECOLETA	128343	LOTE N°2		30				30
SAN JOAQUIN	127547	JOAQUIN EDWARDS BELLO 4		35				35
SAN JOAQUIN	132247	JOAQUIN EDWARDS BELLO 5		51				51
SAN JOAQUIN	127548	FRANCISCO CALIFORNIA		31				31
SAN JOAQUIN	131891	LAUTARO BLOCK 7,8 Y 9		33				33
SAN RAMON	127837	COPROPIEDAD 37		32			32	64
SAN RAMON	127828	COPROPIEDAD 28		16			16	32
SAN RAMON	127813	COPROPIEDAD 7		32			32	64
SAN RAMON	127954	LOTE 41		16				16
TOTAL			14	2.021	127	647	174	2.983



3. Impútese el total de 578.579,99 Unidades de Fomento, asignadas por la presente Resolución, a los recursos autorizados para el Programa de Protección del Patrimonio Familiar del año 2017.


ANÓTESE, NOTIFÍQUESE Y ARCHÍVESE



TRANSCRIBIR:

- Gabinete Ministra.
- Gabinete Subsecretario.
- SEREMI Región Metropolitana
- SERVIU Región Metropolitana
- Sistema Integrado de Atención al Ciudadano.
- Secretaria DPH.
- Oficina de Partes y Archivo.
- Ley 20.285, artículo 7 letra g.

LO QUE TRANSCRIBO PARA SU CONOCIMIENTO



IVÁN LEONHARDT CÁRDENAS
SUBSECRETARIO DE VIVIENDA Y URBANISMO